



RECUEIL

DES

ACTES

ADMINISTRATIFS

ANNEE 2015 – NUMERO 217 DU 9 SEPTEMBRE 2015

TABLE DES MATIERES

DDTM - DIRECTION DÉPARTEMENTALE DES TERRITOIRES ET DE LA MER

Arrêté en date du 24 juillet 2015 fixant la liste des communes du département du Nord concernées par l'information des acquéreurs et des locataires de biens immobiliers sur les risques naturels, technologiques et miniers modifiant l'arrêté préfectoral du 15 février 2006 modifié

5 - Communes du département du Nord concernées par les risques naturels, miniers et technologiques
(de MAING à PROVIN)



PRÉFET DU NORD

Direction
départementale des
territoires
et de la mer du Nord

Service Sécurité
Risques et Crises

Arrêté fixant la liste des communes du département du Nord concernées par l'information des acquéreurs et des locataires de biens immobiliers sur les risques naturels, technologiques et miniers modifiant l'arrêté préfectoral du 15 février 2006 modifié

Le Préfet de la région Nord-Pas-de-Calais
Préfet du Nord
Officier de la Légion d'Honneur
Commandeur de l'ordre national du Mérite

Vu le code de l'environnement et notamment ses articles L.125-5 et R.125-23 à R.125-27, L.515-15 à L.515-26 et R.515-39 à R.515-50, L.562-1 à L.562-9 et R.562-1 à R.561-10, L.563-1 et R.563-1 à R.563-8-1 ;

Vu le code général des collectivités territoriales ;

Vu le code de la construction et de l'habitation et notamment ses articles L.271-4 et L.271-5 ;

Vu le nouveau code minier et notamment son article L.174-5 ;

Vu l'arrêté du 19 mars 2013 modifiant l'arrêté du 13 octobre 2005 portant définition du modèle d'imprimé pour l'établissement de l'état des risques naturels, technologiques et miniers ;

Vu l'arrêté préfectoral du 27 avril 2011 portant approbation du plan de prévention des risques technologiques d'Ostricourt exploité par la société TITANOBEL ;

Vu l'arrêté préfectoral du 23 août 2011 portant approbation du plan de prévention des risques technologiques des établissements ANTARGAZ à Thiant et ENTREPOT PETROLIER DE VALENCIENNES (EPV) à Haulchin sur le territoire des communes de Haulchin, Thiant et Douchy-les-Mines ;

Vu l'arrêté inter préfectoral du 13 septembre 2011 portant prescription du plan de prévention des risques littoraux de Oye-Plage à Gravelines ;

Vu l'arrêté préfectoral du 14 septembre 2011 portant prescription du plan de prévention des risques littoraux de Dunkerque à Bray-Dunes ;

Vu l'arrêté préfectoral du 13 décembre 2011 portant approbation du plan de prévention des risques technologiques de l'établissement PPG FRANCE MANUFACTURING sur le territoire des communes de Saultain, Curgies et Estreux ;

Vu l'arrêté préfectoral du 12 avril 2012 portant approbation du plan de prévention des risques technologiques

de l'établissement ALUMINIUM DUNKERQUE sur le territoire des communes de Loon-Plage et de Gravelines ;

Vu l'arrêté préfectoral du 25 avril 2012 modifiant le périmètre d'étude du plan de prévention des risques technologiques de la zone industrialo-portuaire de Dunkerque, prescrit par arrêté du 20 février 2009 ;

Vu l'arrêté préfectoral du 3 mai 2012 portant approbation du plan de prévention des risques technologiques de l'établissement NYRSTAR FRANCE à Aubry sur les communes d'Auby et Flers-en-Escrebieux ;

Vu l'arrêté préfectoral du 30 août 2012 portant approbation du plan de prévention des risques technologiques de l'établissement PRODUITS CHIMIQUES DE Loos sur le territoire des communes de Loos, Lille (Lomme) et Sequedin ;

Vu l'arrêté préfectoral du 06 juillet 2012 abrogeant l'arrêté préfectoral modifié du 27 décembre 2007 prescrivant un plan de prévention des risques technologiques de la Société Titanobel situé sur la commune d'Eth ;

Vu l'arrêté préfectoral du 19 septembre 2012 abrogeant l'arrêté préfectoral modifié du 11 mai 2009 prescrivant un plan de prévention des risques technologiques de la Société CAPPELLE PIGMENTS situé sur la commune d'Halluin ;

Vu l'arrêté préfectoral du 12 novembre 2012 portant approbation du plan de prévention des risques d'inondation de la vallée de l'Helpe Majeure ;

Vu l'arrêté préfectoral du 21 février 2013 portant approbation du plan de prévention des risques technologiques de l'établissement TOTAL RAFFINAGE FRANCE-DEPOTS DES APPONTEMENTS PETROLIERS DES FLANDRES (APF) sur le territoire des communes de Loon-Plage et Gravelines ;

Vu l'arrêté préfectoral du 13 juin 2013 portant approbation de la modification du plan de prévention des risques de mouvements de terrain du Valenciennois sur la commune de Valenciennes ;

Vu l'arrêté préfectoral du 18 juillet 2013 portant approbation de la modification du plan de prévention des risques d'inondation du bassin versant de Wahagnies-Ostricourt sur la commune d'Ostricourt ;

Vu l'arrêté préfectoral du 20 décembre 2013 prolongeant le délai d'élaboration du plan de prévention des risques technologiques de la zone industrialo-portuaire de Dunkerque, résultant des arrêtés des 26 juillet 2010 et 6 mars 2012 ;

Vu l'arrêté préfectoral du 11 février 2014 portant approbation de la modification du plan de prévention des risques d'inondation de la vallée de l'Yser sur la commune d'Oxelaère ;

Vu l'arrêté préfectoral du 11 août 2014 prescrivant l'élaboration d'un plan de prévention des risques d'inondation de la vallée de la Marque ;

Vu l'arrêté préfectoral du 11 août 2014 prescrivant l'élaboration d'un plan de prévention des risques d'inondation de la vallée de la Selle ;

Vu l'arrêté préfectoral du 17 octobre 2014 prescrivant l'élaboration d'un plan de prévention des risques d'inondation de la vallée de l'Aunelle-Hogneau ;

Vu l'arrêté préfectoral du 17 novembre 2014 prescrivant l'élaboration d'un plan de prévention des risques miniers sur les communes de Anzin, La Sentinelle et Valenciennes ;

Vu l'arrêté préfectoral du 17 novembre 2014 prescrivant l'élaboration d'un plan de prévention des risques miniers sur les communes de Condé-sur-l'Escaut, Fresnes-sur-Escaut, Hergnies et Vieux-Condé ;

Vu l'arrêté préfectoral du 17 novembre 2014 prescrivant l'élaboration d'un plan de prévention des risques miniers sur les communes de Denain, Haveluy et Louches ;

Vu l'arrêté préfectoral du 10 mars 2015 prescrivant l'élaboration d'un plan de prévention des risques d'inondation de la vallée de l'Ecaillon ;

Vu l'arrêté préfectoral du 30 janvier 2006 relatif à l'information des acquéreurs et des locataires de biens immobiliers sur les risques naturels, technologiques majeurs dans le département du Nord, modifié par les arrêtés des 4 décembre 2007, 13 octobre 2008 et 19 avril 2011 ;

Considérant la publication de nouveaux arrêtés interministériels de reconnaissance de catastrophe naturelle depuis le 19 avril 2011 ;

Considérant que le code de l'environnement prévoit l'information des acquéreurs et des locataires sur les risques naturels, technologiques et miniers ;

Sur proposition du Directeur départemental des territoires et de la mer du Nord.

ARRÊTE

Article 1^{er} - L'obligation d'information prévue aux I et II de l'article L125-5 du code de l'environnement s'applique dans chacune des communes dont la liste est fixée en annexe 1 du présent arrêté.

Article 2 - Les risques et documents à prendre en compte pour l'information des acquéreurs et des locataires de biens immobiliers seront consignés, pour chaque commune, dans un dossier communal d'information, consultable en mairie, préfecture du Nord (service interministériel régional des affaires civiles et économiques de défense et de la protection civile), sous-préfectures et direction départementale des territoires et de la mer du Nord. Ce dossier est également consultable sur le site internet des services de l'Etat à l'adresse suivante : www.nord.gouv.fr.

Ce dossier permet d'établir l'état des risques, annexé par le vendeur ou le bailleur, aux promesses de vente et aux contrats de location écrits.

Article 3 - L'obligation d'information prévue au IV de l'article L125-5 du code de l'environnement, s'applique pour l'ensemble des arrêtés portant reconnaissance de l'état de catastrophe naturelle ou technologique dans chacune des communes. Cette liste est consultable en préfecture du Nord (service interministériel régional des affaires civiles et économiques de défense et de la protection civile), sous-préfectures et direction départementale des territoires et de la mer du Nord, ainsi que sur le site internet des services de l'Etat à l'adresse suivante : www.nord.gouv.fr.

Article 4 - Le présent arrêté abroge et remplace l'arrêté préfectoral du 30 janvier 2006 relatif à l'information des acquéreurs et des locataires de biens immobiliers sur les risques naturels, technologiques et miniers dans le département du Nord, modifié par les arrêtés préfectoraux du 4 décembre 2007, du 13 octobre 2008 et du 19 avril 2011.

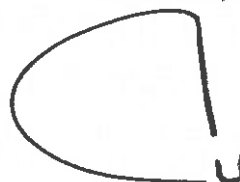
Article 5 - Le présent arrêté et la liste des communes seront adressés aux Maires des communes concernées ainsi qu'à la chambre départementale des notaires, et seront affichés dans les mairies des communes concernées.

Article 6 - Mention du présent arrêté et des modalités de sa consultation sera publiée en caractères apparents dans le journal « la Voix du Nord ».

Article 7 - Le Directeur de cabinet de la préfecture du Nord, les Sous-préfets d'arrondissements, les Maires des communes concernées et le Directeur départemental des territoires et de la mer du Nord sont chargés, chacun en ce qui les concerne, de l'exécution du présent arrêté, qui sera publié au recueil des actes administratifs de la préfecture du nord.

Fait à Lille, le

24 JUIL. 2015



Jean François CORDET

Information sur les risques naturels, miniers et technologiques majeurs

PREFECTURE DU NORD

ANNEXE à l'arrêté préfectoral du 24 juillet 2015 relatif à l'information des acquéreurs et des locataires de biens immobiliers
Sur les risques naturels, miniers et technologiques majeurs

Liste des communes où s'applique un état des risques naturels, miniers et technologiques à tout contrat de vente ou de location

Aucun état de catastrophe technologique n'a été constaté par arrêté

Communes	PPR naturels prescrits		Application anticipée	PPR naturels approuvés		PPR technologiques		PPR minier prescrit	Sismicité	État de catastrophe naturelle constaté par arrêté	
	Inondation	Mouvement de terrain		Inondation	Mouvement de terrain	Prescrits	Approuvés			Arrêté du 29/12/1999 ⁽¹⁾	Autres arrêtés
Abancourt	X	X							Modéré	X	X
Abscon	X								Modéré	X	X
Aibes				X					Modéré	X	X
Aix									Faible	X	
Allennes les Marais	X								Faible	X	X
Amfroipret	X								Modéré	X	
Anhiers							Surpression		Faible	X	
Aniche									Modéré	X	X
Anneux	X	X							Faible	X	
Annoeullin									Faible	X	X
Anor									Faible	X	X
Anstaing	X								Faible	X	X
Anzin					X			X	Modéré	X	X
Arleux	X						Thermique – Surpression		Faible	X	X
Armbouts Cappel	X								Faible	X	X
Armentières				X					Faible	X	X
Arneke				X					Faible	X	X
Artres									Modéré	X	X
Assevent				X					Modéré	X	X
Attiches	X								Faible	X	X
Aubencheul au Bac	X	X							Modéré	X	
Auberchicourt									Modéré	X	

(1) Arrêté particulier pris à l'échelle nationale après le passage de la tempête sur le territoire français

Communes	PPR naturels prescrits		Application anticipée	PPR naturels approuvés		PPR technologiques		PPR minier prescrit	Sismicité	État de catastrophe naturelle constaté par arrêté	
	Inondation	Mouvement de terrain		Inondation	Mouvement de terrain	Prescrits	Approuvés			Arrêté du 29/12/1999 ⁽¹⁾	Autres arrêtés
Aubers	X	Tassements différentiels							Faible	X	X
Aubigny au Bac									Modéré	X	
Aubry-du-Hainaut									Modéré	X	
Auby							Thermique – Surpression – Toxique		Faible	X	X
Auchy les Orchies									Faible	X	X
Audignies	X								Modéré	X	
Aulnoy lez Valenciennes	X								Modéré	X	X
Aulnoye-Aymeries				X					Modéré	X	X
Avelin	X								Faible	X	X
Avesnelles				X					Modéré	X	X
Avesnes le Sec									Modéré	X	
Avesnes les Aubert	X	X							Modéré	X	X
Avesnes sur Helpe				X					Modéré	X	X
Awoingt	X	X							Modéré	X	X
Bachant				X					Modéré	X	X
Bachy									Faible	X	
Bailleul	X	Tassements différentiels							Faible	X	X
Baisieux	X								Faible	X	X
Baives				X					Faible	X	
Bambecque				X					Faible	X	X
Banteux	X	X							Faible	X	X
Bantigny	X	X							Modéré	X	X
Bantouzelle	X	X							Faible	X	
Bas Lieu				X					Modéré	X	X
Bauvin	nappe phréatique								Faible	X	X
Bavay	X								Modéré	X	X
Bavinchove				X					Faible	X	X
Bazuel	X	X							Modéré	X	X
Beaucamps Ligny	X								Faible	X	X

(1) Arrêté particulier pris à l'échelle nationale après le passage de la tempête sur le territoire français

Communes	PPR naturels prescrits		Application anticipée	PPR naturels approuvés		PPR technologiques		PPR minier prescrit	Sismicité	État de catastrophe naturelle constaté par arrêté	
	Inondation	Mouvement de terrain		Inondation	Mouvement de terrain	Prescrits	Approuvés			Arrêté du 29/12/1999 ⁽¹⁾	Autres arrêtés
Beaudignies	NAppe phréatique								Modéré	X	X
Beaufort									Modéré	X	X
Beaumont en Cambrésis	X	X							Modéré	X	
Beaurain	X	X							Modéré	X	
Beaurepaire sur Sambre									Modéré	X	
Beaurieux									Modéré	X	X
Beauvois en Cambrésis	X	X							Modéré	X	X
Bellaing									Modéré	X	X
Bellignies	X								Modéré	X	X
Berelles									Modéré	X	
Bergues									Faible	X	X
Berlaimont				X					Modéré	X	X
Bermerain	X	X							Modéré	X	
Bermeries	X								Modéré	X	
Bersée									Faible	X	X
Bersillies	X								Modéré	X	X
Berthen									Faible	X	X
Bertry	X	X							Modéré	X	X
Bethencourt	X	X							Modéré	X	
Bettignies	X								Modéré	X	X
Betrechies	X								Modéré	X	
Beugnies				X					Modéré	X	
Beuvrages									Modéré	X	
Beuvry la Forêt	X						Suppression – Thermique – Toxique		Faible	X	X
Béwillers	X	X							Modéré	X	X
Bierne									Faible	X	X
Bissezeele									Faible	X	X
Blaringhem	X	Tassements différentiels							Faible	X	X
Blécourt	X	X							Modéré	X	X
Boeschepe									Faible	X	X
Boëseghem	X								Faible	X	X

(1) Arrêté particulier pris à l'échelle nationale après le passage de la tempête sur le territoire français

Communes	PPR naturels prescrits		Application anticipée	PPR naturels approuvés		PPR technologiques		PPR minier prescrit	Sismicité	État de catastrophe naturelle constaté par arrêté	
	Inondation	Mouvement de terrain		Inondation	Mouvement de terrain	Prescrits	Approuvés			Arrêté du 29/12/1999 ⁽¹⁾	Autres arrêtés
Bois Grenier	X								Faible	X	X
Bollezeele				X					Faible	X	X
Bondues	X	Tassements différentiels							Faible	X	X
Borre									Faible	X	X
Bouchain									Modéré	X	X
Boulogne sur Helpe				X					Modéré	X	X
Bourbourg		Tassements différentiels							Faible	X	X
Bourghelles	X								Faible	X	X
Boursies	X	X							Faible	X	X
Bousbecque	X								Faible	X	X
Bousies									Modéré	X	
Bousignies									Modéré	X	
Bousignies sur Roc	X								Modéré	X	X
Boussières en Cambrésis	X	X							Modéré	X	
Boussières sur Sambre				X					Modéré	X	X
Boussois		X		X					Modéré	X	X
Bouvignies									Faible	X	
Bouvines	X								Faible	X	
Bray Dunes	X								Faible	X	X
Briastre	X	X							Modéré	X	
Brillon									Faible	X	
Brouckerque									Faible	X	X
Broxeele									Faible	X	X
Bruay sur Escaut									Modéré	X	X
Bruille lez Marchiennes									Modéré	X	X
Bruille Saint Amand									Modéré	X	
Brunémont	X								Faible	X	X
Bry	X								Modéré	X	X
Bugnicourt									Faible	X	
Busigny	X	X							Faible	X	X
Buysscheure	X	Tassements différentiels							Faible	X	X

(1) Arrêté particulier pris à l'échelle nationale après le passage de la tempête sur le territoire français

Communes	PPR naturels prescrits		Application anticipée	PPR naturels approuvés		PPR technologiques		PPR minier prescrit	Sismicité	État de catastrophe naturelle constaté par arrêté	
	Inondation	Mouvement de terrain		Inondation	Mouvement de terrain	Prescrits	Approuvés			Arrêté du 29/12/1999 ⁽¹⁾	Autres arrêtés
Caëstre	X	Tassements différentiels							Faible	X	X
Cagnoncles	X	X							Modéré	X	X
Cambrai	X	X							Modéré	X	X
Camphin en Carembault				X					Faible	X	X
Camphin en Pévèle									Faible	X	
Cantaing sur Escaut	X	X							Modéré	X	X
Cantin							Thermique – Suppression		Faible	X	X
Capelle sur Ecaillon	X	X							Modéré	X	
Capinghem									Faible	X	
Cappelle Brouck		Tassements différentiels							Faible	X	X
Cappelle en Pévèle	X								Faible	X	X
Cappelle la Grande									Faible	X	X
Carnières	X	X							Modéré	X	
Carnin									Faible	X	
Cartignies				X					Modéré	X	X
Cassel		Tassements différentiels							Faible	X	X
Catillon sur Sambre	X	X							Modéré	X	X
Cattenières	X	X							Modéré	X	
Caudry	X	X							Modéré	X	X
Caulley	X	X							Modéré	X	X
Cauroir	X	X							Modéré	X	X
Cerfontaine									Modéré	X	X
Château l'Abbaye									Modéré	X	
Chemy	X								Faible	X	X
Chéreng	X								Faible	X	X
Choisies				X					Modéré	X	
Clairfayts									Modéré	X	
Clary	X	X							Faible	X	X
Cobrieux	X								Faible	X	X
Colleret				X					Modéré	X	X
Comines	X								Faible	X	X

(1) Arrêté particulier pris à l'échelle nationale après le passage de la tempête sur le territoire français

Communes	PPR naturels prescrits		Application anticipée	PPR naturels approuvés		PPR technologiques		PPR minier prescrit	Sismicité	État de catastrophe naturelle constaté par arrêté	
	Inondation	Mouvement de terrain		Inondation	Mouvement de terrain	Prescrits	Approuvés			Arrêté du 29/12/1999 ⁽¹⁾	Autres arrêtés
Condé sur Escaut	X							X	Modéré	X	X
Coudekerque	X								Faible	X	X
Coudekerque Branche	X	Tassements différentiels							Faible	X	X
Courchelettes	X								Faible	X	X
Cousolre	X								Modéré	X	X
Coutiches									Faible	X	X
Craywick									Faible	X	X
Crespin	X								Modéré	X	X
Crèvecœur sur l' Escaut	X	X							Modéré	X	
Crochte	X								Faible	X	X
Croix	X	Tassements différentiels							Faible	X	X
Croix Caluyau	X								Modéré	X	
Cuincy	X								Faible	X	X
Curgies							Toxique – Surpression – Thermique		Modéré	X	X
Cuvillers	X	X							Modéré	X	X
Cysoing	X								Faible	X	X
Damousies				X					Modéré	X	X
Dechy									Faible	X	X
Deheries	X	X							Faible	X	
Denain	X							X	Modéré	X	X
Deûlémont	X								Faible	X	X
Dimechaux				X					Modéré	X	X
Dimont				X					Modéré	X	X
Doignies	X	X							Faible	X	X
Dompierre sur Helpe				X					Modéré	X	X
Don									Faible	X	
Douai							Toxique – Surpression – Thermique		Faible	X	X
Douchy-les-Mines	X						Thermique – Surpression		Modéré	X	X
Doulers	X								Modéré	X	X

(1) Arrêté particulier pris à l'échelle nationale après le passage de la tempête sur le territoire français

Communes	PPR naturels prescrits		Application anticipée	PPR naturels approuvés		PPR technologiques		PPR minier prescrit	Sismicité	État de catastrophe naturelle constaté par arrêté	
	Inondation	Mouvement de terrain		Inondation	Mouvement de terrain	Prescrits	Approuvés			Arrêté du 29/12/1999 ⁽¹⁾	Autres arrêtés
Drincham									Faible	X	X
Dunkerque	X	Tassements différentiels				X			Faible	X	X
Ebblinghem	X								Faible	X	X
Ecaillon									Faible	X	
Eccles									Modéré	X	X
Eclaibes									Modéré	X	
Ecuelin									Modéré	X	X
Eecke				X					Faible	X	X
Elesmes									Modéré	X	X
Elincourt	X	X							Faible	X	
Emerchicourt									Modéré	X	X
Emmerin									Faible	X	
Englefontaine									Modéré	X	
Englos	X								Faible	X	X
Ennetières en Weppes	X								Faible	X	X
Ennevelin	X								Faible	X	X
Eppe Sauvage				X					Modéré	X	X
Erchin									Faible	X	
Eringhem									Faible	X	X
Erquinghem le Sec	X								Faible	X	X
Erquinghem Lys				X					Faible	X	X
Erre									Modéré	X	X
Escarmain	X	X							Modéré	X	
Escaudain									Modéré	X	X
Escaudoeuvres	X	X							Modéré	X	X
Escoutpont									Modéré	X	
Escobecques	X								Faible	X	X
Esnes	X	X							Modéré	X	X
Esquelbecq		Tassements différentiels		X					Faible	X	X
Esquerchin									Faible	X	X
Estaires		Tassements différentiels		X					Faible	X	X

(1) Arrêté particulier pris à l'échelle nationale après le passage de la tempête sur le territoire français

Communes	PPR naturels prescrits		Application anticipée	PPR naturels approuvés		PPR technologiques		PPR minier prescrit	Sismicité	État de catastrophe naturelle constaté par arrêté	
	Inondation	Mouvement de terrain		Inondation	Mouvement de terrain	Prescrits	Approuvés			Arrêté du 29/12/1999 ⁽¹⁾	Autres arrêtés
Estourmel	X	X							Modéré	X	
Estrées	X								Faible	X	X
Estreux	X						Toxique – Surpression – Thermique		Modéré	X	X
Estrun	X	X							Modéré	X	X
Eswars	X	X							Modéré	X	X
Eth	X								Modéré	X	X
Etroeungt				X					Faible	X	X
Faches Thumesnil	X	X			X				Faible	X	X
Famars									Modéré	X	X
Faumont									Faible	X	X
Féchain									Modéré	X	
Feignies	X								Modéré	X	X
Felleries									Modéré	X	X
Fenain	nappe phréatique								Modéré	X	X
Férin									Faible	X	
Féron				X					Faible	X	X
Ferrière la Grande				X					Modéré	X	X
Ferrière la Petite				X					Modéré	X	X
Flaumont Waudrechies				X					Modéré	X	X
Flers en Escrebieux							Thermique – Toxique – Surpression		Faible	X	X
Flesquières	X	X							Faible	X	
Flêtre	X								Faible	X	X
Flines les Mortagne									Faible	X	
Flines les Raches							Surpression		Faible	X	X
Floursies									Modéré	X	
Floyon	X			X					Faible	X	X
Fontaine au Bois									Modéré	X	
Fontaine au Pire	X	X							Modéré	X	X
Fontaine notre Dame	X	X							Modéré	X	X
Forest en Cambrésis	X								Modéré	X	
Forest sur Marque	X								Faible	X	X

(1) Arrêté particulier pris à l'échelle nationale après le passage de la tempête sur le territoire français

Communes	PPR naturels prescrits		Application anticipée	PPR naturels approuvés		PPR technologiques		PPR minier prescrit	Sismicité	État de catastrophe naturelle constaté par arrêté	
	Inondation	Mouvement de terrain		Inondation	Mouvement de terrain	Prescrits	Approuvés			Arrêté du 29/12/1999 ⁽¹⁾	Autres arrêtés
Fourmies				X					Faible	X	X
Fournes en Weppes									Faible	X	X
Frasnoy	X								Modéré	X	X
Frelinghien				X					Faible	X	X
Fresnes sur Escaut	X							X	Modéré	X	
Fressain									Modéré	X	X
Fressies	X	X							Modéré	X	X
Fretin	X								Faible	X	X
Fromelles	X								Faible	X	X
Genech	X								Faible	X	X
Ghissignies									Modéré	X	X
Ghyvelde	X								Faible	X	X
Glageon				X					Faible	X	X
Godewaersvelde				X					Faible	X	X
Goeulzin	X								Faible	X	X
Gognies-Chaussée	X								Modéré	X	X
Gommegnies	X								Modéré	X	X
Gondecourt	X								Faible	X	X
Gonnelieu	X	X							Faible	X	
Gouzeaucourt	X	X							Faible	X	X
Grand Fayt				X					Modéré	X	X
Grand Fort Philippe	X								Faible	X	
Grande Synthe						Thermique – Surpression – Toxique			Faible	X	X
Gravelines	X						Thermique – Toxique		Faible	X	X
Gruson	X								Faible	X	X
Guesnain									Faible	X	X
Gussignies	X								Modéré	X	X
Hallennes les Haubourdin	X								Faible	X	X
Halluin	X								Faible	X	X
Hamel	X								Faible	X	X
Hantay									Faible	X	X
Hardifort									Faible	X	X

(1) Arrêté particulier pris à l'échelle nationale après le passage de la tempête sur le territoire français

Communes	PPR naturels prescrits		Application anticipée	PPR naturels approuvés		PPR technologiques		PPR minier prescrit	Sismicité	État de catastrophe naturelle constaté par arrêté	
	Inondation	Mouvement de terrain		Inondation	Mouvement de terrain	Prescrits	Approuvés			Arrêté du 29/12/1999 ⁽¹⁾	Autres arrêtés
Hargnies									Modéré	X	
Hasnon									Modéré	X	
Haspres	X								Modéré	X	X
Haubourdin	X								Faible	X	X
Haucourt en Cambrésis	X	X							Modéré	X	
Haulchin	X						Thermique – Surpression		Modéré	X	X
Haussy	X	X							Modéré	X	X
Haut Lieu									Modéré	X	
Hautmont				X					Modéré	X	X
Haveluy								X	Modéré	X	X
Haverskerque				X					Faible	X	X
Haynecourt	X	X							Modéré	X	
Hazebrouck	X								Faible	X	X
Hecq									Modéré	X	X
Hélesmes									Modéré	X	X
Hem	X	X							Faible	X	X
Hem-Lenglet	X	X							Modéré	X	
Hergnies								X	Modéré	X	
Hérin	X								Modéré	X	X
Herlies	X								Faible	X	X
Herrin	X								Faible	X	X
Herzeele				X					Faible	X	X
Hestrud									Modéré	X	X
Holque									Faible	X	X
Hon Hergies	X								Modéré	X	X
Hondeghem	X								Faible	X	X
Hondschoote	X	X							Faible	X	X
Honnechy	X	X							Faible	X	
Honnecourt sur Escaut	X	X							Faible	X	X
Hordain									Modéré	X	
Hornaing									Modéré	X	X
Houdain les Bavay	X								Modéré	X	X
Houplin-Ancoisne	nappe phréatique								Faible	X	X

(1) Arrêté particulier pris à l'échelle nationale après le passage de la tempête sur le territoire français

Communes	PPR naturels prescrits		Application anticipée	PPR naturels approuvés		PPR technologiques		PPR minier prescrit	Sismicité	État de catastrophe naturelle constaté par arrêté	
	Inondation	Mouvement de terrain		Inondation	Mouvement de terrain	Prescrits	Approuvés			Arrêté du 29/12/1999 ⁽¹⁾	Autres arrêtés
Houplines		X		X					Faible	X	X
Houtkerque				X					Faible	X	X
Hoymille									Faible	X	X
Illies									Faible	X	X
Inchy en Cambrésis	X	X							Modéré	X	X
Iwuy	X	X							Modéré	X	X
Jenlain	X								Modéré	X	X
Jeumont				X					Modéré	X	X
Jolimetz									Modéré	X	X
Killem	X	X							Faible	X	X
La Bassée									Faible	X	
La Chapelle d'Armentières	X								Faible	X	X
La Flamengrie	X								Modéré	X	
La Gorgue				X					Faible	X	X
La Groise	X	X							Modéré	X	X
La Longueville	X								Modéré	X	X
La Madeleine									Faible	X	X
La Neuville	X			X					Faible	X	X
La Sentinelle								X	Modéré	X	
Lallaing									Faible	X	X
Lambersart	X								Faible	X	X
Lambres-lez-Douai	nappe phréatique								Faible	X	X
Landas									Faible	X	X
Landrecies				X					Modéré	X	X
Lannoy									Faible	X	
Larouillies				X					Faible	X	
Lauwin Planque									Faible	X	
Le Cateau Cambrésis	X	X							Modéré	X	X
Le Douliou		X							Faible	X	X
Le Favril									Modéré	X	
Le Maisnil	X								Faible	X	X
Le Quesnoy									Modéré	X	
Lecelles	X								Faible	X	X

(1) Arrêté particulier pris à l'échelle nationale après le passage de la tempête sur le territoire français

Communes	PPR naturels prescrits		Application anticipée	PPR naturels approuvés		PPR technologiques		PPR minier prescrit	Sismicité	État de catastrophe naturelle constaté par arrêté	
	Inondation	Mouvement de terrain		Inondation	Mouvement de terrain	Prescrits	Approuvés			Arrêté du 29/12/1999 ⁽¹⁾	Autres arrêtés
Lécluse									Faible	X	X
Lederzeele									Faible	X	X
Ledringhem				X					Faible	X	X
Leers	X								Faible	X	X
Leffrinckoucke	X								Faible	X	X
Les Moères									Faible	X	X
Les Rues des Vignes	X	X							Faible	X	X
Lesdain	X	X							Modéré	X	
Lesquin					X				Faible	X	X
Leval				X					Modéré	X	X
Lewarde									Faible	X	X
Lez fontaine									Modéré	X	X
Lezennes	X				X				Faible	X	X
Liessies				X					Modéré	X	X
Lieu Saint Amand	X								Modéré	X	X
Ligny en Cambrésis	X	X							Modéré	X	X
Lille	X				X		Toxique		Faible	X	X
Limont Fontaine									Modéré	X	X
Linselles	X	X							Faible	X	X
Locquignol	X			X					Modéré	X	X
Loffre									Faible	X	X
Lompret	X								Faible	X	X
Looberghe									Faible	X	X
Loon Plage	X					Suppression – Thermique – Toxique	Thermique – Suppression et Thermique – Toxique		Faible	X	X
Loos	X				X		Toxique		Faible	X	X
Lourches	X							X	Modéré	X	X
Louvignies-Quesnoy	X								Modéré	X	X
Louvil	X								Faible	X	X
Louvroil				X					Modéré	X	X
Lynde	X								Faible	X	X
Lys-lez-Lannoy									Faible	X	X
Maing	X								Modéré	X	X

(1) Arrêté particulier pris à l'échelle nationale après le passage de la tempête sur le territoire français

Communes	PPR naturels prescrits		Application anticipée	PPR naturels approuvés		PPR technologiques		PPR minier prescrit	Sismicité	État de catastrophe naturelle constaté par arrêté	
	Inondation	Mouvement de terrain		Inondation	Mouvement de terrain	Prescrits	Approuvés			Arrêté du 29/12/1999 ⁽¹⁾	Autres arrêtés
Mairieux	X								Modéré	X	X
Malincourt	X	X							Faible	X	
Marbaix				X					Modéré	X	X
Marchiennes									Faible	X	X
Marcoing	X	X							Modéré	X	X
Marcq en Baroeul									Faible	X	X
Marcq en Ostrevent									Modéré	X	
Maresches									Modéré	X	
Maretz	X	X							Faible	X	
Marly					X				Modéré	X	X
Maroilles				X					Modéré	X	X
Marpent				X					Modéré	X	X
Marquette en Ostrevant									Modéré	X	
Marquette-lez-Lille									Faible	X	
Marquillies									Faible	X	X
Masnières	X	X							Modéré	X	X
Masny									Faible	X	
Mastaing									Modéré	X	X
Maubeuge				X					Modéré	X	X
Maulde									Faible	X	
Maurois	X	X							Modéré	X	X
Mazinghien	X	X							Faible	X	
Mecquignies	X								Modéré	X	X
Merckeghem		X							Faible	X	X
Mérignies	X	X							Faible	X	X
Merris									Faible	X	X
Merville		X		X					Faible	X	X
Meteren	X								Faible	X	X
Millam		X							Faible	X	X
Millonfosse									Modéré	X	
Moeuvres	X	X							Faible	X	X
Monceau Saint Waast									Modéré	X	X
Monchaux-sur-Ecaillon	X								Modéré	X	X
Moncheaux	X						Suppression		Faible	X	X
Monchecourt									Modéré	X	

(1) Arrêté particulier pris à l'échelle nationale après le passage de la tempête sur le territoire français

Communes	PPR naturels prescrits		Application anticipée	PPR naturels approuvés		PPR technologiques		PPR minier prescrit	Sismicité	État de catastrophe naturelle constaté par arrêté	
	Inondation	Mouvement de terrain		Inondation	Mouvement de terrain	Prescrits	Approuvés			Arrêté du 29/12/1999 ⁽¹⁾	Autres arrêtés
Mons en Baroeul	X								Faible	X	X
Mons en Pévèle	X								Faible	X	X
Montay	X	X							Modéré	X	X
Montigny en Cambrésis	X	X							Modéré	X	X
Montigny en Ostrevent									Faible	X	X
Montrécourt	X	X							Modéré	X	X
Morbecque	X	X							Faible	X	X
Mortagne du Nord									Faible	X	
Mouchin									Faible	X	X
Moustier en Fagne				X					Faible	X	X
Mouvaux	X	X							Faible	X	X
Naves	X	X							Modéré	X	X
Neuf Berquin	X								Faible	X	X
Neuf Mesnil				X					Modéré	X	X
Neuville en Avesnois									Modéré	X	X
Neuville en Ferrain	X								Faible	X	X
Neuville Saint Rémy	X	X							Modéré	X	X
Neuville sur Escaut									Modéré	X	X
Neuvilly	X	X							Modéré	X	
Nieppe				X					Faible	X	X
Niergnies	X	X							Modéré	X	X
Nieurlet	X								Faible	X	X
Nivelle	X								Modéré	X	X
Nomain									Faible	X	X
Noordpeene	X	X		X					Faible	X	X
Noyelles sur Escaut	X	X							Modéré	X	
Noyelles sur Sambre				X					Modéré	X	X
Noyelles sur Selle	X								Modéré	X	X
Noyelles-les-Seclin									Faible	X	
Obies	X								Modéré	X	X
Obrechies				X					Modéré	X	X
Ochtezeele				X					Faible	X	X
Odomez									Modéré	X	
Ohain									Faible	X	
Oisy									Modéré	X	

(1) Arrêté particulier pris à l'échelle nationale après le passage de la tempête sur le territoire français

Communes	PPR naturels prescrits		Application anticipée	PPR naturels approuvés		PPR technologiques		PPR minier prescrit	Sismicité	État de catastrophe naturelle constaté par arrêté	
	Inondation	Mouvement de terrain		Inondation	Mouvement de terrain	Prescrits	Approuvés			Arrêté du 29/12/1999 ⁽¹⁾	Autres arrêtés
Onnaing	X								Modéré	X	X
Oost Cappel		X		X					Faible	X	X
Orchies									Faible	X	X
Ors	X	X							Modéré	X	X
Orsinval	X								Modéré	X	X
Ostricourt		X					Suppression		Faible	X	X
Oudezeele		X		X					Faible	X	X
Oxelaëre		X		X					Faible	X	X
Paillencourt	X	X							Modéré	X	X
Pecquencourt									Faible	X	X
Pérenchies	X								Faible	X	X
Péronne en Mélançois	X								Faible	X	X
Petit Fayt				X					Modéré	X	X
Petite Forêt					X			X	Modéré	X	X
Phalempin				X					Faible	X	X
Pitgam	X	X							Faible	X	X
Poix du Nord									Modéré	X	
Le Pommereuil	X	X							Modéré	X	
Pont à Marcq									Faible	X	X
Pont sur Sambre				X					Modéré	X	X
Potelle									Modéré	X	X
Pradelles									Faible	X	X
Premesques	X								Faible	X	X
Préseau	X								Modéré	X	X
Preux au Bois									Modéré	X	
Preux-au-Sart	X								Modéré	X	X
Prisches									Modéré	X	X
Prouvy									Modéré	X	X
Proville	X	X							Modéré	X	X
Provin	X								Faible	X	X
Quaëdrype	X	X							Faible	X	X
Quarouble	X								Modéré	X	
Quérénaing									Modéré	X	X
Quesnoy sur Deule	X								Faible	X	X
Quiévelon				X					Modéré	X	X

(1) Arrêté particulier pris à l'échelle nationale après le passage de la tempête sur le territoire français

Communes	PPR naturels prescrits		Application anticipée	PPR naturels approuvés		PPR technologiques		PPR minier prescrit	Sismicité	État de catastrophe naturelle constaté par arrêté	
	Inondation	Mouvement de terrain		Inondation	Mouvement de terrain	Prescrits	Approuvés			Arrêté du 29/12/1999 ⁽¹⁾	Autres arrêtés
Quiévreachain	X								Modéré	X	X
Quiévy	X	X							Modéré	X	X
Raches									Faible	X	X
Radinghem en Weppes	X								Faible	X	X
Raillencourt Sainte Olle	X	X							Modéré	X	X
Raimbeaucourt									Faible	X	X
Rainsars				X					Faible	X	
Raismes									Modéré	X	X
Ramillies	X	X							Modéré	X	X
Ramousies				X					Modéré	X	X
Raucourt au Bois									Modéré	X	X
Recquignies				X					Modéré	X	X
Rejet de Beaulieu	X	X							Faible	X	X
Renescure	X	X							Faible	X	X
Reumont	X	X							Modéré	X	
Reypoëde		X		X					Faible	X	X
Ribécourt la Tour	X	X							Faible	X	X
Rieulay									Faible	X	X
Rieux en Cambrésis	X	X							Modéré	X	X
Robersart									Modéré	X	
Roelux	X								Modéré	X	X
Rombies et Marchipont	X								Modéré	X	X
Romerries	X	X							Modéré	X	
Ronchin					X				Faible	X	X
Roncq	X	X							Faible	X	X
Roost Warendin									Faible	X	X
Rosult									Modéré	X	
Roubaix	X	X							Faible	X	X
Roucourt									Faible	X	
Rousies				X					Modéré	X	X
Rouvignies									Modéré	X	
Rubrouck									Faible	X	X
Ruesnes									Modéré	X	X
Rumegies									Faible	X	
Rumilly en Cambrésis	X	X							Modéré	X	X

(1) Arrêté particulier pris à l'échelle nationale après le passage de la tempête sur le territoire français

Communes	PPR naturels prescrits		Application anticipée	PPR naturels approuvés		PPR technologiques		PPR minier prescrit	Sismicité	État de catastrophe naturelle constaté par arrêté	
	Inondation	Mouvement de terrain		Inondation	Mouvement de terrain	Prescrits	Approuvés			Arrêté du 29/12/1999 ⁽¹⁾	Autres arrêtés
Sailly lez Cambrai	X	X							Modéré	X	X
Sailly lez Lannoy	X								Faible	X	X
Sainghin en Mélantois	X								Faible	X	
Sainghin en Weppes	X								Faible	X	X
Sains du Nord				X					Faible	X	X
Saint Amand les Eaux									Modéré	X	X
Saint André lez Lille	X								Faible	X	X
Saint Aubert	X	X							Modéré	X	
Saint Aubin									Modéré	X	X
Saint Aybert	X								Modéré	X	X
Saint Benin	X	X							Modéré	X	
Saint Georges sur l'Aa	X								Faible	X	X
Saint Hilaire lez Cambrai	X	X							Modéré	X	
Saint Hilaire sur Helpe				X					Modéré	X	X
Saint Jans Cappel		X							Faible	X	X
Saint Martin sur Ecaillon	X	X							Modéré	X	X
Saint Momelin	X								Faible	X	X
Saint Pierre Brouck									Faible	X	X
Saint Python	X	X							Modéré	X	X
Saint Rémy Chaussée									Modéré	X	X
Saint Rémy du Nord				X					Modéré	X	X
Saint Saulve	X				X			X	Modéré	X	X
Saint Souplet Escaufort	X	X							Faible	X	
Saint Sylvestre Cappel				X					Faible	X	X
Saint Vaast en Cambrésis	X	X							Modéré	X	
Saint Waast	X								Modéré	X	X
Sainte Marie Cappel									Faible	X	X
Salesches									Modéré	X	
Salomé									Faible	X	
Saméon									Faible	X	
Sancourt	X	X							Modéré	X	X
Santes	X								Faible	X	X
Sars et rosières	X								Faible	X	X
Sars Poteries				X					Modéré	X	X

(1) Arrêté particulier pris à l'échelle nationale après le passage de la tempête sur le territoire français

Communes	PPR naturels prescrits		Application anticipée	PPR naturels approuvés		PPR technologiques		PPR minier prescrit	Sismicité	État de catastrophe naturelle constaté par arrêté	
	Inondation	Mouvement de terrain		Inondation	Mouvement de terrain	Prescrits	Approuvés			Arrêté du 29/12/1999 ⁽¹⁾	Autres arrêtés
Sassegnies				X					Modéré	X	X
Saultain	X						Toxique – Suppression – Thermique		Modéré	X	X
Saulzoir	X	X							Modéré	X	X
Sebourg	X								Modéré	X	X
Seclin	X				X				Faible	X	X
Sémeries				X					Modéré	X	X
Semousies									Modéré	X	X
Sepmeries									Modéré	X	
Sequedin	X						Toxique		Faible	X	X
Séranvillers Forenville	X	X							Modéré	X	
Sercus	X								Faible	X	X
Sin le Noble							Toxique – Thermique – Suppression		Faible	X	X
Socx									Faible	X	X
Solesmes	X	X							Modéré	X	X
Solre le Château									Modéré	X	X
Solrines				X					Modéré	X	
Somain	nappe phréatique								Modéré	X	X
Sommaing	X	X							Modéré	X	X
Spycker									Faible	X	X
Staple									Faible	X	X
Steenbecque	X	X							Faible	X	X
Steene									Faible	X	X
Steenvoorde				X					Faible	X	X
Steenwerck		X		X					Faible	X	X
Strazeele	X								Faible	X	X
Taisnières en Thiérache				X					Modéré	X	X
Taisnières sur Hon	X								Modéré	X	X
Templemars	X				X				Faible	X	X
Templeuve	X								Faible	X	X
Terdeghem		X		X					Faible	X	X
Téteghem	X	X							Faible	X	X

(1) Arrêté particulier pris à l'échelle nationale après le passage de la tempête sur le territoire français

Communes	PPR naturels prescrits		Application anticipée	PPR naturels approuvés		PPR technologiques		PPR minier prescrit	Sismicité	État de catastrophe naturelle constaté par arrêté	
	Inondation	Mouvement de terrain		Inondation	Mouvement de terrain	Prescrits	Approuvés			Arrêté du 29/12/1999 ⁽¹⁾	Autres arrêtés
Thiant	X						Thermique – Surpression		Modéré	X	X
Thiennes				X					Faible	X	X
Thivencelle	X								Modéré	X	X
Thumeries	X			X			Surpression		Faible	X	
Thun l'évêque	X	X							Modéré	X	X
Thun Saint Amand									Faible	X	
Thun Saint Martin	X	X							Modéré	X	X
Tilloy les Marchiennes									Faible	X	X
Tilloy lez Cambrai	X	X							Modéré	X	X
Toufflers									Faible	X	X
Tourcoing	X	X							Faible	X	X
Tourmignies	X								Faible	X	X
Trélon				X					Faible	X	X
Tressin	X								Faible	X	X
Trith Saint Léger	X								Modéré	X	X
Troisvilles	X	X							Modéré	X	
Uxem	X								Faible	X	X
Valenciennes	X				X			X	Modéré	X	X
Vendegies au Bois									Modéré	X	
Vendegies sur Ecaillon	X	X							Modéré	X	X
Vendeville					X				Faible	X	
Verchain Maugré	X								Modéré	X	X
Verlinghem	X								Faible	X	X
Vertain	X	X							Modéré	X	
Vicq	X								Modéré	X	X
Viesly	nappe phréatique	X							Modéré	X	X
Vieux Berquin	X								Faible	X	X
Vieux Condé	X							X	Modéré	X	X
Vieux Reng	X								Modéré	X	X
Vieux-Mesnil	X								Modéré	X	X
Villeneuve d'Ascq	X				X				Faible	X	X
Villereau									Modéré	X	X
Villers au Tertre									Faible	X	

(1) Arrêté particulier pris à l'échelle nationale après le passage de la tempête sur le territoire français

Communes	PPR naturels prescrits		Application anticipée	PPR naturels approuvés		PPR technologiques		PPR minier prescrit	Sismicité	État de catastrophe naturelle constaté par arrêté	
	Inondation	Mouvement de terrain		Inondation	Mouvement de terrain	Prescrits	Approuvés			Arrêté du 29/12/1999 ⁽¹⁾	Autres arrêtés
Villers en Cauchies	X	X							Modéré	X	X
Villers Guislain	X	X							Faible	X	X
Villers Outréaux	X	X							Faible	X	X
Villers Plouich	X	X							Faible	X	X
Villers Pol	X								Modéré	X	X
Villers sire Nicole	X								Modéré	X	X
Volkerinckhove									Faible	X	X
Vred									Faible	X	X
Wahagnies				X			Suppression		Faible	X	X
Walincourt Selvigny	X	X							Modéré	X	X
Waller									Modéré	X	X
Waller en Fagne				X					Faible	X	
Wallon Cappel	X								Faible	X	X
Wambaix	X	X							Modéré	X	
Wambrechies	X								Faible	X	X
Wandignies Hamage									Modéré	X	X
Wannehain	X								Faible	X	X
Wargnies le Grand	X								Modéré	X	X
Wargnies le Petit	X								Modéré	X	X
Warhem	X								Faible	X	X
Warlaing									Modéré	X	
Warneton	X								Faible	X	X
Wasnes au Bac									Modéré	X	
Wasquehal	X								Faible	X	X
Watten	X	X							Faible	X	X
Wattignies	X				X				Faible	X	X
Wattignies la Victoire				X					Modéré	X	
Wattrelos									Faible	X	X
Wavrechain sous Denain	X								Modéré	X	X
Wavrechain sous Faux									Modéré	X	
Wavrin									Faible	X	X
Waziers	X						Toxique – Thermique – Suppression		Faible	X	X
Wemaers-Cappel				X					Faible	X	X

(1) Arrêté particulier pris à l'échelle nationale après le passage de la tempête sur le territoire français

Communes	PPR naturels prescrits		Application anticipée	PPR naturels approuvés		PPR technologiques		PPR minier prescrit	Sismicité	État de catastrophe naturelle constaté par arrêté	
	Inondation	Mouvement de terrain		Inondation	Mouvement de terrain	Prescrits	Approuvés			Arrêté du 29/12/1999 ⁽¹⁾	Autres arrêtés
Wervicq Sud	X								Faible	X	X
West Cappel				X					Faible	X	X
Wicres	X								Faible	X	X
Wignehies				X					Faible	X	X
Willems	X								Faible	X	X
Willies				X					Modéré	X	X
Winnezeele		X		X					Faible	X	X
Wormhout		X		X					Faible	X	X
Wulverdinghe									Faible	X	X
Wylder				X					Faible	X	X
Zegerscappel		X		X					Faible	X	X
Zermezeele				X					Faible	X	X
Zuydcoote	X								Faible	X	X
Zuytpeene		X		X					Faible	X	X

(1) Arrêté particulier pris à l'échelle nationale après le passage de la tempête sur le territoire français

PRÉFET DU NORD

Direction départementale
des territoires
et de la mer du Nord

Service Sécurité
Risques et Crises.

Arrêté relatif à l'état des risques naturels, technologiques et miniers de biens immobiliers situés sur la commune de Maing

Le Directeur départemental des territoires et de la mer du Nord

Vu le code général des collectivités territoriales ;

Vu le code de l'environnement et notamment ses articles L.125-5 et R.125-23 à R.125-27, L.515-15 à L.515-26 et R.515-39 à R.515-50, L.562-1 à L.562-9 et R.562-1 à R.561-10, L.563-1 et R.563-1 à R.563-8-1 ;

Vu le code nouveau minier et notamment son article L.174-5 ;

Vu l'arrêté préfectoral du 24 juillet 2015 fixant la liste des communes du département du Nord concernées par l'obligation d'information sur les risques naturels, technologiques et miniers modifiant l'arrêté préfectoral du 15 février 2006 modifié par les arrêtés des 4 décembre 2007, 13 octobre 2008 et 19 avril 2011 ;

Vu l'arrêté préfectoral du 21 avril 2011 relatif à l'état des risques naturels et technologiques sur la commune de **Maing** ;

Vu l'arrêté du 19 mars 2013 modifiant l'arrêté du 13 octobre 2005 portant définition du modèle d'imprimé pour l'établissement de l'état des risques naturels et technologiques ;

Vu l'arrêté préfectoral du 28 mai 2015 accordant délégation de signature à M. Philippe LALART, Directeur Départemental des Territoires et de la Mer Nord ;

Sur proposition du Chef du service sécurité risques et crises.

ARRÊTE

Article 1^{er} – Les éléments nécessaires à l'élaboration de l'état des risques pour l'information des acquéreurs et des locataires des biens immobiliers situés sur la commune de **Maing** sont consignés dans le dossier d'informations annexé au présent arrêté.

Ce dossier comprend :

- la mention des risques naturels, technologiques et miniers pris en compte,
- la cartographie des zones exposées
- l'intitulé des documents auxquels le vendeur ou le bailleur peut se référer
- le niveau de sismicité réglementaire attaché à la commune.

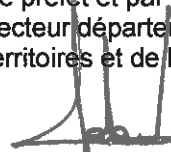
Ce dossier et les documents de référence sont librement consultables en mairie de **Maing**, préfecture et sous-préfecture de Valenciennes et sur le site des services de l'Etat à l'adresse suivante : www.nord.gouv.fr.

Article 2- L'arrêté du 21 avril 2011 relatif à l'état des risques naturels et technologiques majeurs de biens immobiliers situés sur la commune de **Maing** est abrogé.

Article 3- Une copie du présent arrêté et de son annexe est adressée en mairie de **Maing** et à la chambre départementale des notaires. Le présent arrêté sera affiché en mairie de **Maing**.

Article 4- Le Directeur de cabinet de la préfecture du Nord, Le Maire de la Commune de **Maing**, le Sous-préfet de Valenciennes, le Chef du service sécurité, risques et crises de la Direction départementale des territoires et de la mer du Nord, sont chargés, chacun en ce qui le concerne, de l'exécution du présent arrêté qui sera publié au recueil des actes administratifs de la préfecture du Nord.

Fait à Lille, le 24 juillet 2015
Pour le préfet et par délégation
Le Directeur départemental des
territoires et de la mer



Philippe LALART

code postal : 59233

Commune de MAING

code Insee : 59369

Fiche communale d'informations sur les risques naturels, miniers et technologiques

pour l'application des I, II de l'article L 125-5 du Code de l'environnement

1. Fiche communale annexée à l'arrêté préfectoral

n°

du

24 juillet 2015

mis à jour le

servitudes

2. Situation de la commune au regard d'un ou plusieurs plans de prévention de risques [PPR]

2.1 La commune est située dans le périmètre d'un PPR naturels miniers technologiques non

PPR inondation

date

Prescrit le 13/02/2001

aléa

Inondation

Les documents de référence mentionnés à l'article R125-24 du Code de l'environnement sont :

consultable sur Internet *

consultable sur Internet *

consultable sur Internet *

Le règlement de ce PPR intègre des prescriptions de travaux

oui

non

2.2 La commune est située dans le périmètre d'un PPR naturels miniers technologiques non

date

aléa

Les documents de référence mentionnés à l'article R125-24 du Code de l'environnement sont :

consultable sur Internet *

consultable sur Internet *

consultable sur Internet *

Le règlement de ce PPR intègre des prescriptions de travaux

oui

non

2.3 La commune est située dans le périmètre d'un PPR naturels miniers technologiques non

date

aléa

Les documents de référence mentionnés à l'article R125-24 du Code de l'environnement sont :

consultable sur Internet *

consultable sur Internet *

consultable sur Internet *

Le règlement de ce PPR intègre des prescriptions de travaux

oui

non

2.4 La commune est située dans le périmètre d'un PPR naturels miniers technologiques non

date

aléa

Les documents de référence mentionnés à l'article R125-24 du Code de l'environnement sont :

consultable sur Internet *

consultable sur Internet *

consultable sur Internet *

Le règlement de ce PPR intègre des prescriptions de travaux

oui

non

3. Situation de la commune au regard du zonage réglementaire pour la prise en compte de la sismicité
en application de l'article R 563-4 du code de l'environnement.

La commune est située dans une zone de sismicité

Forte	Moyenne	Modérée	Faible	Très faible
zone 5	zone 4	zone 3 X	zone 2	Zone 1 *

* Il n'existe aucune obligation réglementaire pour le niveau 1 de sismicité

Le document de référence mentionné à l'article R125-24 du Code de l'environnement est :
Article D 563-8-1 sur la répartition des communes entre les cinq zones de sismicité

consultable sur Internet *

pièces jointes

4. Cartographie

extraits de documents ou de dossiers permettant la localisation des immeubles au regard des risques encourus
en application de l'article R125-26 du Code de l'environnement

La commune entre dans le périmètre du Territoire à Risque Inondation de Valenciennes. Les cartographies sont consultables sur Internet*

5. Arrêtés portant ou ayant porté reconnaissance de l'état de catastrophe naturelle ou technologique
à la date de l'édition de la présente fiche communale

! La liste actualisée des arrêtés est consultable sur le site portail www.prim.net dans la rubrique : Ma commune face aux risques

catastrophes naturelles	nombre	catastrophes technologiques	nombre
-------------------------	--------	-----------------------------	--------

Le préfet du Nord

site* www.nord.gouv.fr



PRÉFET DU NORD

Direction départementale
des territoires
et de la mer du Nord

Service Sécurité
Risques et Crises.

Arrêté relatif à l'état des risques naturels, technologiques et miniers de biens immobiliers situés sur la commune de Mairieux

Le Directeur départemental des territoires et de la mer du Nord

Vu le code général des collectivités territoriales ;

Vu le code de l'environnement et notamment ses articles L.125-5 et R.125-23 à R.125-27, L.515-15 à L.515-26 et R.515-39 à R.515-50, L.562-1 à L.562-9 et R.562-1 à R.561-10, L.563-1 et R.563-1 à R.563-8-1 ;

Vu le code nouveau minier et notamment son article L.174-5 ;

Vu l'arrêté préfectoral du 24 juillet 2015 fixant la liste des communes du département du Nord concernées par l'obligation d'information sur les risques naturels, technologiques et miniers modifiant l'arrêté préfectoral du 15 février 2006 modifié par les arrêtés des 4 décembre 2007, 13 octobre 2008 et 19 avril 2011 ;

Vu l'arrêté préfectoral du 21 avril 2011 relatif à l'état des risques naturels et technologiques sur la commune de **Mairieux** ;

Vu l'arrêté du 19 mars 2013 modifiant l'arrêté du 13 octobre 2005 portant définition du modèle d'imprimé pour l'établissement de l'état des risques naturels et technologiques ;

Vu l'arrêté préfectoral du 28 mai 2015 accordant délégation de signature à M. Philippe LALART, Directeur Départemental des Territoires et de la Mer Nord ;

Sur proposition du Chef du service sécurité risques et crises.

ARRÊTE

Article 1^{er} – Les éléments nécessaires à l'élaboration de l'état des risques pour l'information des acquéreurs et des locataires des biens immobiliers situés sur la commune de **Mairieux** sont consignés dans le dossier d'informations annexé au présent arrêté.

Ce dossier comprend :

- la mention des risques naturels, technologiques et miniers pris en compte,
- la cartographie des zones exposées
- l'intitulé des documents auxquels le vendeur ou le bailleur peut se référer
- le niveau de sismicité réglementaire attaché à la commune.


Ce dossier et les documents de référence sont librement consultables en mairie de **Mairieux**, préfecture et sous-préfecture de Avesnes et sur le site des services de l'Etat à l'adresse suivante : www.nord.gouv.fr.

Article 2- L'arrêté du 21 avril 2011 relatif à l'état des risques naturels et technologiques majeurs de biens immobiliers situés sur la commune de **Mairieux** est abrogé.

Article 3- Une copie du présent arrêté et de son annexe est adressée en mairie de **Mairieux** et à la chambre départementale des notaires. Le présent arrêté sera affiché en mairie de **Mairieux**.

Article 4- Le Directeur de cabinet de la préfecture du Nord, Le Maire de la Commune de **Mairieux**, le Sous-préfet de Avesnes, le Chef du service sécurité, risques et crises de la Direction départementale des territoires et de la mer du Nord, sont chargés, chacun en ce qui le concerne, de l'exécution du présent arrêté qui sera publié au recueil des actes administratifs de la préfecture du Nord.

Fait à Lille, le 24 juillet 2015
Pour le préfet et par délégation
Le Directeur départemental des
territoires et de la mer



Philippe LALART

code postal : 59600

Commune de MAIRIEUX

code Insee : 59370

Fiche communale d'informations sur les risques naturels, miniers et technologiques

pour l'application des I, II de l'article L 125-5 du Code de l'environnement

1. Fiche communale annexée à l'arrêté préfectoral

n°

du

24 juillet 2015

mis à jour le

servitudes

2. Situation de la commune au regard d'un ou plusieurs plans de prévention de risques [PPR]

2.1 La commune est située dans le périmètre d'un PPR

naturels X

miniers

technologiques

non

PPR inondation

date

Prescrit le 13/02/2001

aléa

Inondation

Les documents de référence mentionnés à l'article R125-24 du Code de l'environnement sont :

consultable sur Internet * _____

consultable sur Internet * _____

consultable sur Internet * _____

Le règlement de ce PPR intègre des prescriptions de travaux

oui

non

2.2 La commune est située dans le périmètre d'un PPR

naturels

miniers

technologiques

non

date

aléa

Les documents de référence mentionnés à l'article R125-24 du Code de l'environnement sont :

consultable sur Internet * _____

consultable sur Internet * _____

consultable sur Internet * _____

Le règlement de ce PPR intègre des prescriptions de travaux

oui

non

2.3 La commune est située dans le périmètre d'un PPR

naturels

miniers

technologiques

non

date

aléa

Les documents de référence mentionnés à l'article R125-24 du Code de l'environnement sont :

consultable sur Internet * _____

consultable sur Internet * _____

consultable sur Internet * _____

Le règlement de ce PPR intègre des prescriptions de travaux

oui

non

2.4 La commune est située dans le périmètre d'un PPR

naturels

miniers

technologiques

non

date

aléa

Les documents de référence mentionnés à l'article R125-24 du Code de l'environnement sont :

consultable sur Internet * _____

consultable sur Internet * _____

consultable sur Internet * _____

Le règlement de ce PPR intègre des prescriptions de travaux

oui

non

3. Situation de la commune au regard du zonage réglementaire pour la prise en compte de la sismicité en application de l'article R 563-4 du code de l'environnement.

La commune est située dans une zone de sismicité

Forte	Moyenne	Modérée	Faible	Très faible
zone 5	zone 4	zone 3 X	zone 2	Zone 1 *

* Il n'existe aucune obligation réglementaire pour le niveau 1 de sismicité

Le document de référence mentionné à l'article R125-24 du Code de l'environnement est :
Article D 563-8-1 sur la répartition des communes entre les cinq zones de sismicité

consultable sur Internet *

pièces jointes

4. Cartographie

extraits de documents ou de dossiers permettant la localisation des immeubles au regard des risques encourus en application de l'article R125-26 du Code de l'environnement

La commune ne dispose pas de cartographie relative aux risques naturels et technologiques majeurs

5. Arrêtés portant ou ayant porté reconnaissance de l'état de catastrophe naturelle ou technologique

à la date de l'édition de la présente fiche communale

! La liste actualisée des arrêtés est consultable sur le site portail www.prim.net dans la rubrique : Ma commune face aux risques

catastrophes naturelles

nombre

catastrophes technologiques

nombre

Le préfet du Nord

site* www.nord.gouv.fr



PRÉFET DU NORD

Direction départementale
des territoires
et de la mer du Nord

Service Sécurité
Risques et Crises.

Arrêté relatif à l'état des risques naturels, technologiques et miniers de biens immobiliers situés sur la commune de Malincourt

Le Directeur départemental des territoires et de la mer du Nord

Vu le code général des collectivités territoriales ;

Vu le code de l'environnement et notamment ses articles L.125-5 et R.125-23 à R.125-27, L.515-15 à L.515-26 et R.515-39 à R.515-50, L.562-1 à L.562-9 et R.562-1 à R.561-10, L.563-1 et R.563-1 à R.563-8-1 ;

Vu le code nouveau minier et notamment son article L.174-5 ;

Vu l'arrêté préfectoral du 24 juillet 2015 fixant la liste des communes du département du Nord concernées par l'obligation d'information sur les risques naturels, technologiques et miniers modifiant l'arrêté préfectoral du 15 février 2006 modifié par les arrêtés des 4 décembre 2007, 13 octobre 2008 et 19 avril 2011 ;

Vu l'arrêté préfectoral du 21 avril 2011 relatif à l'état des risques naturels et technologiques sur la commune de **Malincourt** ;

Vu l'arrêté du 19 mars 2013 modifiant l'arrêté du 13 octobre 2005 portant définition du modèle d'imprimé pour l'établissement de l'état des risques naturels et technologiques ;

Vu l'arrêté préfectoral du 28 mai 2015 accordant délégation de signature à M. Philippe LALART, Directeur Départemental des Territoires et de la Mer Nord ;

Sur proposition du Chef du service sécurité risques et crises.

ARRÊTE

Article 1^{er} – Les éléments nécessaires à l'élaboration de l'état des risques pour l'information des acquéreurs et des locataires des biens immobiliers situés sur la commune de **Malincourt** sont consignés dans le dossier d'informations annexé au présent arrêté.

Ce dossier comprend :

- la mention des risques naturels, technologiques et miniers pris en compte,
- la cartographie des zones exposées
- l'intitulé des documents auxquels le vendeur ou le bailleur peut se référer
- le niveau de sismicité réglementaire attaché à la commune.


Ce dossier et les documents de référence sont librement consultables en mairie de **Malincourt**, préfecture et sous-préfecture de Cambrai et sur le site des services de l'Etat à l'adresse suivante : www.nord.gouv.fr.

Article 2- L'arrêté du 21 avril 2011 relatif à l'état des risques naturels et technologiques majeurs de biens immobiliers situés sur la commune de **Malincourt** est abrogé.

Article 3- Une copie du présent arrêté et de son annexe est adressée en mairie de **Malincourt** et à la chambre départementale des notaires. Le présent arrêté sera affiché en mairie de **Malincourt**.

Article 4- Le Directeur de cabinet de la préfecture du Nord, Le Maire de la Commune de **Malincourt**, le Sous-préfet de Cambrai, le Chef du service sécurité, risques et crises de la Direction départementale des territoires et de la mer du Nord, sont chargés, chacun en ce qui le concerne, de l'exécution du présent arrêté qui sera publié au recueil des actes administratifs de la préfecture du Nord.

Fait à Lille, le 24 juillet 2015
Pour le préfet et par délégation
Le Directeur départemental des
territoires et de la mer



Philippe LALART

code postal : 59127

Commune de MALINCOURT

code Insee : 59372

Fiche communale d'informations sur les risques naturels, miniers et technologiques

pour l'application des I, II de l'article L 125-5 du Code de l'environnement

1. Fiche communale annexée à l'arrêté préfectoral

n°

du

24 juillet 2015

mis à jour le

servitudes

2. Situation de la commune au regard d'un ou plusieurs plans de prévention de risques [PPR]

2.1 La commune est située dans le périmètre d'un PPR

naturels X

miniers

technologiques

non

PPRI

date

Prescrit le 19/06/2001

aléa

Inondation

Les documents de référence mentionnés à l'article R125-24 du Code de l'environnement sont :

consultable sur Internet *

consultable sur Internet *

consultable sur Internet *

Le règlement de ce PPR intègre des prescriptions de travaux

oui

non

2.2 La commune est située dans le périmètre d'un PPR

naturels X

miniers

technologiques

non

PPRMT

date

Prescrit le 19/06/2001

aléa

Mouvement de terrain

Les documents de référence mentionnés à l'article R125-24 du Code de l'environnement sont :

consultable sur Internet *

consultable sur Internet *

consultable sur Internet *

Le règlement de ce PPR intègre des prescriptions de travaux

oui

non

2.3 La commune est située dans le périmètre d'un PPR

naturels

miniers

technologiques

non

date

aléa

Les documents de référence mentionnés à l'article R125-24 du Code de l'environnement sont :

consultable sur Internet *

consultable sur Internet *

consultable sur Internet *

Le règlement de ce PPR intègre des prescriptions de travaux

oui

non

2.4 La commune est située dans le périmètre d'un PPR

naturels

miniers

technologiques

non

date

aléa

Les documents de référence mentionnés à l'article R125-24 du Code de l'environnement sont :

consultable sur Internet *

consultable sur Internet *

consultable sur Internet *

Le règlement de ce PPR intègre des prescriptions de travaux

oui

non

3. Situation de la commune au regard du zonage réglementaire pour la prise en compte de la sismicité en application de l'article R 563-4 du code de l'environnement.

La commune est située dans une zone de sismicité

Forte	Moyenne	Modérée	Faible	Très faible
zone 5	zone 4	zone 3	zone 2 X	Zone 1 *

* Il n'existe aucune obligation réglementaire pour le niveau 1 de sismicité

Le document de référence mentionné à l'article R125-24 du Code de l'environnement est :
Article D 563-8-1 sur la répartition des communes entre les cinq zones de sismicité

consultable sur internet *

pièces jointes

4. Cartographie

extraits de documents ou de dossiers permettant la localisation des immeubles au regard des risques encourus en application de l'article R125-26 du Code de l'environnement

La carte d'état des risques naturels est consultable sur internet*

5. Arrêtés portant ou ayant porté reconnaissance de l'état de catastrophe naturelle ou technologique à la date de l'édition de la présente fiche communale

! La liste actualisée des arrêtés est consultable sur le site portail www.prim.net dans la rubrique : Ma commune face aux risques

catastrophes naturelles	nombre	catastrophes technologiques	nombre
-------------------------	--------	-----------------------------	--------

Le préfet du Nord

site* www.nord.gouv.fr



PRÉFET DU NORD

Direction départementale
des territoires
et de la mer du Nord

Service Sécurité
Risques et Crises.

Arrêté relatif à l'état des risques naturels, technologiques et miniers de biens immobiliers situés sur la commune de Marbaix

Le Directeur départemental des territoires et de la mer du Nord

Vu le code général des collectivités territoriales ;

Vu le code de l'environnement et notamment ses articles L.125-5 et R.125-23 à R.125-27, L.515-15 à L.515-26 et R.515-39 à R.515-50, L.562-1 à L.562-9 et R.562-1 à R.561-10, L.563-1 et R.563-1 à R.563-8-1 ;

Vu le code nouveau minier et notamment son article L.174-5 ;

Vu l'arrêté préfectoral du 24 juillet 2015 fixant la liste des communes du département du Nord concernées par l'obligation d'information sur les risques naturels, technologiques et miniers modifiant l'arrêté préfectoral du 15 février 2006 modifié par les arrêtés des 4 décembre 2007, 13 octobre 2008 et 19 avril 2011 ;

Vu l'arrêté préfectoral du 7 octobre 2013 relatif à l'état des risques naturels et technologiques sur la commune de **Marbaix** ;

Vu l'arrêté du 19 mars 2013 modifiant l'arrêté du 13 octobre 2005 portant définition du modèle d'imprimé pour l'établissement de l'état des risques naturels et technologiques ;

Vu l'arrêté préfectoral du 28 mai 2015 accordant délégation de signature à M. Philippe LALART, Directeur Départemental des Territoires et de la Mer Nord ;

Sur proposition du Chef du service sécurité risques et crises.

ARRÊTE

Article 1^{er} – Les éléments nécessaires à l'élaboration de l'état des risques pour l'information des acquéreurs et des locataires des biens immobiliers situés sur la commune de **Marbaix** sont consignés dans le dossier d'informations annexé au présent arrêté.

Ce dossier comprend :

- la mention des risques naturels, technologiques et miniers pris en compte,
- la cartographie des zones exposées
- l'intitulé des documents auxquels le vendeur ou le bailleur peut se référer
- le niveau de sismicité réglementaire attaché à la commune.

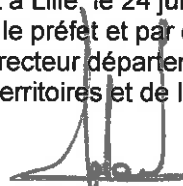
Ce dossier et les documents de référence sont librement consultables en mairie de **Marbaix**, préfecture et sous-préfecture de Avesnes et sur le site des services de l'Etat à l'adresse suivante : www.nord.gouv.fr.

Article 2- L'arrêté du 7 octobre 2013 relatif à l'état des risques naturels et technologiques majeurs de biens immobiliers situés sur la commune de **Marbaix** est abrogé.

Article 3- Une copie du présent arrêté et de son annexe est adressée en mairie de **Marbaix** et à la chambre départementale des notaires. Le présent arrêté sera affiché en mairie de **Marbaix**.

Article 4- Le Directeur de cabinet de la préfecture du Nord, Le Maire de la Commune de **Marbaix**, le Sous-préfet de Avesnes, le Chef du service sécurité, risques et crises de la Direction départementale des territoires et de la mer du Nord, sont chargés, chacun en ce qui le concerne, de l'exécution du présent arrêté qui sera publié au recueil des actes administratifs de la préfecture du Nord.

Fait à Lille, le 24 juillet 2015
Pour le préfet et par délégation
Le Directeur départemental des
territoires et de la mer



Philippe LALART

3. Situation de la commune au regard du zonage réglementaire pour la prise en compte de la sismicité

en application de l'article R 563-4 du code de l'environnement.

	Forte	Moyenne	Modérée	Faible	Très faible
La commune est située dans une zone de sismicité	zone 5	zone 4	zone 3 X	zone 2	Zone 1 *

* Il n'existe aucune obligation réglementaire pour le niveau 1 de sismicité

Le document de référence mentionné à l'article R125-24 du Code de l'environnement est :

Article D 563-8-1 sur la répartition des communes entre les cinq zones de sismicité

consultable sur Internet *

pièces jointes

4. Cartographie

extraits de documents ou de dossiers permettant la localisation des immeubles au regard des risques encourus en application de l'article R125-26 du Code de l'environnement

L'extrait de l'aléa historique du PPRI de l'Helpe Majeure est consultable sur Internet*

La commune est concernée par l'aléa minier. La cartographie présentant cet aléa est consultable sur Internet*

5. Arrêtés portant ou ayant porté reconnaissance de l'état de catastrophe naturelle ou technologique

à la date de l'édition de la présente fiche communale

! La liste actualisée des arrêtés est consultable sur le site portail www.prim.net dans la rubrique : Ma commune face aux risques

catastrophes naturelles	nombre	catastrophes technologiques	nombre
-------------------------	--------	-----------------------------	--------

Le préfet du Nord

site* www.nord.gouv.fr



PRÉFET DU NORD

Direction départementale
des territoires
et de la mer du Nord

Service Sécurité
Risques et Crises.

Arrêté relatif à l'état des risques naturels, technologiques et miniers de biens immobiliers situés sur la commune de Marchiennes

Le Directeur départemental des territoires et de la mer du Nord

Vu le code général des collectivités territoriales ;

Vu le code de l'environnement et notamment ses articles L.125-5 et R.125-23 à R.125-27, L.515-15 à L.515-26 et R.515-39 à R.515-50, L.562-1 à L.562-9 et R.562-1 à R.561-10, L.563-1 et R.563-1 à R.563-8-1 ;

Vu le code nouveau minier et notamment son article L.174-5 ;

Vu l'arrêté préfectoral du 24 juillet 2015 fixant la liste des communes du département du Nord concernées par l'obligation d'information sur les risques naturels, technologiques et miniers modifiant l'arrêté préfectoral du 15 février 2006 modifié par les arrêtés des 4 décembre 2007, 13 octobre 2008 et 19 avril 2011 ;

Vu l'arrêté préfectoral du 21 avril 2011 relatif à l'état des risques naturels et technologiques sur la commune de **Marchiennes** ;

Vu l'arrêté du 19 mars 2013 modifiant l'arrêté du 13 octobre 2005 portant définition du modèle d'imprimé pour l'établissement de l'état des risques naturels et technologiques ;

Vu l'arrêté préfectoral du 28 mai 2015 accordant délégation de signature à M. Philippe LALART, Directeur Départemental des Territoires et de la Mer Nord ;

Sur proposition du Chef du service sécurité risques et crises.

ARRÊTE

Article 1^{er} – Les éléments nécessaires à l'élaboration de l'état des risques pour l'information des acquéreurs et des locataires des biens immobiliers situés sur la commune de **Marchiennes** sont consignés dans le dossier d'informations annexé au présent arrêté.

Ce dossier comprend :

- la mention des risques naturels, technologiques et miniers pris en compte,
- la cartographie des zones exposées
- l'intitulé des documents auxquels le vendeur ou le bailleur peut se référer
- le niveau de sismicité réglementaire attaché à la commune.

Ce dossier et les documents de référence sont librement consultables en mairie de **Marchiennes**, préfecture et sous-préfecture de Douai et sur le site des services de l'Etat à l'adresse suivante : www.nord.gouv.fr.

Article 2- L'arrêté du 21 avril 2011 relatif à l'état des risques naturels et technologiques majeurs de biens immobiliers situés sur la commune de **Marchiennes** est abrogé.

Article 3- Une copie du présent arrêté et de son annexe est adressée en mairie de **Marchiennes** et à la chambre départementale des notaires. Le présent arrêté sera affiché en mairie de **Marchiennes**.

Article 4- Le Directeur de cabinet de la préfecture du Nord, Le Maire de la Commune de **Marchiennes**, le Sous-préfet de Douai, le Chef du service sécurité, risques et crises de la Direction départementale des territoires et de la mer du Nord, sont chargés, chacun en ce qui le concerne, de l'exécution du présent arrêté qui sera publié au recueil des actes administratifs de la préfecture du Nord.

Fait à Lille, le 24 juillet 2015
Pour le préfet et par délégation
Le Directeur départemental des
territoires et de la mer



Philippe LALART



Préfecture du Nord

code postal : 59870	Commune de MARCHIENNES	code Insee : 59375
---------------------	-------------------------------	--------------------

Fiche communale d'informations sur les risques naturels, miniers et technologiques

pour l'application des I, II de l'article L 125-5 du Code de l'environnement

1. Fiche communale annexée à l'arrêté préfectoral

n°	du	24 juillet 2015	mis à jour le
----	----	-----------------	---------------

servitudes

2. Situation de la commune au regard d'un ou plusieurs plans de prévention de risques [PPR]

2.1 La commune est située dans le périmètre d'un PPR

<input type="checkbox"/> naturels	<input type="checkbox"/> miniers	<input type="checkbox"/> technologiques	<input checked="" type="checkbox"/> non X
-----------------------------------	----------------------------------	-----------------------------------------	-------------------------------------------

date	aléa
------	------

Les documents de référence mentionnés à l'article R125-24 du Code de l'environnement sont :

consultable sur Internet *	
consultable sur Internet *	
consultable sur Internet *	

Le règlement de ce PPR intègre des prescriptions de travaux	<input type="checkbox"/> oui	<input type="checkbox"/> non
-------------------------------------------------------------	------------------------------	------------------------------

2.2 La commune est située dans le périmètre d'un PPR

<input type="checkbox"/> naturels	<input type="checkbox"/> miniers	<input type="checkbox"/> technologiques	<input type="checkbox"/> non
-----------------------------------	----------------------------------	-----------------------------------------	------------------------------

date	aléa
------	------

Les documents de référence mentionnés à l'article R125-24 du Code de l'environnement sont :

consultable sur Internet *	
consultable sur Internet *	
consultable sur Internet *	

Le règlement de ce PPR intègre des prescriptions de travaux	<input type="checkbox"/> oui	<input type="checkbox"/> non
-------------------------------------------------------------	------------------------------	------------------------------

2.3 La commune est située dans le périmètre d'un PPR

<input type="checkbox"/> naturels	<input type="checkbox"/> miniers	<input type="checkbox"/> technologiques	<input type="checkbox"/> non
-----------------------------------	----------------------------------	-----------------------------------------	------------------------------

date	aléa
------	------

Les documents de référence mentionnés à l'article R125-24 du Code de l'environnement sont :

consultable sur Internet *	
consultable sur Internet *	
consultable sur Internet *	

Le règlement de ce PPR intègre des prescriptions de travaux	<input type="checkbox"/> oui	<input type="checkbox"/> non
-------------------------------------------------------------	------------------------------	------------------------------

2.4 La commune est située dans le périmètre d'un PPR

<input type="checkbox"/> naturels	<input type="checkbox"/> miniers	<input type="checkbox"/> technologiques	<input type="checkbox"/> non
-----------------------------------	----------------------------------	-----------------------------------------	------------------------------

date	aléa
------	------

Les documents de référence mentionnés à l'article R125-24 du Code de l'environnement sont :

consultable sur Internet *	
consultable sur Internet *	
consultable sur Internet *	

Le règlement de ce PPR intègre des prescriptions de travaux	<input type="checkbox"/> oui	<input type="checkbox"/> non
-------------------------------------------------------------	------------------------------	------------------------------

3. Situation de la commune au regard du zonage réglementaire pour la prise en compte de la sismicité
en application de l'article R 563-4 du code de l'environnement.

	Forte	Moyenne	Modérée	Faible	Très faible
La commune est située dans une zone de sismicité	zone 5	zone 4	zone 3	zone 2 X	Zone 1 *

* Il n'existe aucune obligation réglementaire pour le niveau 1 de sismicité

Le document de référence mentionné à l'article R125-24 du Code de l'environnement est :
Article D 563-8-1 sur la répartition des communes entre les cinq zones de sismicité

consultable sur Internet *

pièces jointes

4. Cartographie

extraits de documents ou de dossiers permettant la localisation des immeubles au regard des risques encourus
en application de l'article R125-26 du Code de l'environnement

La commune est concernée par l'aléa minier. La cartographie présentant cet aléa est consultable sur Internet*

L'extrait de l'Atlas Régional des Zones Inondables Scarpe aval est consultable sur Internet*

5. Arrêtés portant ou ayant porté reconnaissance de l'état de catastrophe naturelle ou technologique

à la date de l'édition de la présente fiche communale

! La liste actualisée des arrêtés est consultable sur le site portail www.prim.net dans la rubrique : Ma commune face aux risques

catastrophes naturelles

nombre

catastrophes technologiques

nombre

Le préfet du Nord

site* www.nord.gouv.fr



PRÉFET DU NORD

Direction départementale
des territoires
et de la mer du Nord

Service Sécurité
Risques et Crises.

Arrêté relatif à l'état des risques naturels, technologiques et miniers de biens immobiliers situés sur la commune de Marcoing

Le Directeur départemental des territoires et de la mer du Nord

Vu le code général des collectivités territoriales ;

Vu le code de l'environnement et notamment ses articles L.125-5 et R.125-23 à R.125-27, L.515-15 à L.515-26 et R.515-39 à R.515-50, L.562-1 à L.562-9 et R.562-1 à R.561-10, L.563-1 et R.563-1 à R.563-8-1 ;

Vu le code nouveau minier et notamment son article L.174-5 ;

Vu l'arrêté préfectoral du 24 juillet 2015 fixant la liste des communes du département du Nord concernées par l'obligation d'information sur les risques naturels, technologiques et miniers modifiant l'arrêté préfectoral du 15 février 2006 modifié par les arrêtés des 4 décembre 2007, 13 octobre 2008 et 19 avril 2011 ;

Vu l'arrêté préfectoral du 21 avril 2011 relatif à l'état des risques naturels et technologiques sur la commune de **Marcoing** ;

Vu l'arrêté du 19 mars 2013 modifiant l'arrêté du 13 octobre 2005 portant définition du modèle d'imprimé pour l'établissement de l'état des risques naturels et technologiques ;

Vu l'arrêté préfectoral du 28 mai 2015 accordant délégation de signature à M. Philippe LALART, Directeur Départemental des Territoires et de la Mer Nord ;

Sur proposition du Chef du service sécurité risques et crises.

ARRÊTE

Article 1^{er} – Les éléments nécessaires à l'élaboration de l'état des risques pour l'information des acquéreurs et des locataires des biens immobiliers situés sur la commune de **Marcoing** sont consignés dans le dossier d'informations annexé au présent arrêté.

Ce dossier comprend :

- la mention des risques naturels, technologiques et miniers pris en compte,
- la cartographie des zones exposées
- l'intitulé des documents auxquels le vendeur ou le bailleur peut se référer
- le niveau de sismicité réglementaire attaché à la commune.

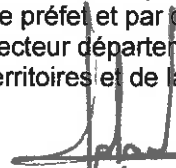
Ce dossier et les documents de référence sont librement consultables en mairie de **Marcoing**, préfecture et sous-préfecture de Cambrai et sur le site des services de l'Etat à l'adresse suivante : www.nord.gouv.fr.

Article 2- L'arrêté du 21 avril 2011 relatif à l'état des risques naturels et technologiques majeurs de biens immobiliers situés sur la commune de **Marcoing** est abrogé.

Article 3- Une copie du présent arrêté et de son annexe est adressée en mairie de **Marcoing** et à la chambre départementale des notaires. Le présent arrêté sera affiché en mairie de **Marcoing**.

Article 4- Le Directeur de cabinet de la préfecture du Nord, Le Maire de la Commune de **Marcoing**, le Sous-préfet de Cambrai, le Chef du service sécurité, risques et crises de la Direction départementale des territoires et de la mer du Nord, sont chargés, chacun en ce qui le concerne, de l'exécution du présent arrêté qui sera publié au recueil des actes administratifs de la préfecture du Nord.

Fait à Lille, le 24 juillet 2015
Pour le préfet et par délégation
Le Directeur départemental des
territoires et de la mer



Philippe LALART

code postal : 59159

Commune de **MARCOING**

code Insee : 59377

Fiche communale d'informations sur les risques naturels, miniers et technologiques

pour l'application des I, II de l'article L 125-5 du Code de l'environnement

1. Fiche communale annexée à l'arrêté préfectoral

n°

du

24 juillet 2015

mis à jour le

servitudes

2. Situation de la commune au regard d'un ou plusieurs plans de prévention de risques [PPR]

2.1 La commune est située dans le périmètre d'un PPR naturels miniers technologiques non

PPRI

date

Prescrit le 19/06/2001

aléa

Inondation

Les documents de référence mentionnés à l'article R125-24 du Code de l'environnement sont :

consultable sur Internet * consultable sur Internet * consultable sur Internet *

Le règlement de ce PPR intègre des prescriptions de travaux

oui non

2.2 La commune est située dans le périmètre d'un PPR naturels miniers technologiques non

PPRMT

date

Prescrit le 19/06/2001

aléa

Mouvement de terrain

Les documents de référence mentionnés à l'article R125-24 du Code de l'environnement sont :

consultable sur Internet * consultable sur Internet * consultable sur Internet *

Le règlement de ce PPR intègre des prescriptions de travaux

oui non

2.3 La commune est située dans le périmètre d'un PPR naturels miniers technologiques non

date

aléa

Les documents de référence mentionnés à l'article R125-24 du Code de l'environnement sont :

consultable sur Internet * consultable sur Internet * consultable sur Internet *

Le règlement de ce PPR intègre des prescriptions de travaux

oui non

2.4 La commune est située dans le périmètre d'un PPR naturels miniers technologiques non

date

aléa

Les documents de référence mentionnés à l'article R125-24 du Code de l'environnement sont :

consultable sur Internet * consultable sur Internet * consultable sur Internet *

Le règlement de ce PPR intègre des prescriptions de travaux

oui non

3. Situation de la commune au regard du zonage réglementaire pour la prise en compte de la sismicité en application de l'article R 563-4 du code de l'environnement.

La commune est située dans une zone de sismicité

Fort	Moyenne	Modérée	Faible	Très faible
zone 5	zone 4	zone 3 X	zone 2	Zone 1 *

* Il n'existe aucune obligation réglementaire pour le niveau 1 de sismicité

Le document de référence mentionné à l'article R125-24 du Code de l'environnement est :

Article D 563-8-1 sur la répartition des communes entre les cinq zones de sismicité

consultable sur Internet *

pièces jointes

4. Cartographie

extraits de documents ou de dossiers permettant la localisation des immeubles au regard des risques encourus en application de l'article R125-26 du Code de l'environnement

La carte d'état des risques naturels est consultable sur Internet*

5. Arrêtés portant ou ayant porté reconnaissance de l'état de catastrophe naturelle ou technologique

à la date de l'édition de la présente fiche communale

! La liste actualisée des arrêtés est consultable sur le site portail www.prim.net dans la rubrique : Ma commune face aux risques

catastrophes naturelles

nombre

catastrophes technologiques

nombre

Le préfet du Nord

site* www.nord.gouv.fr



PRÉFET DU NORD

Direction départementale
des territoires
et de la mer du Nord

Service Sécurité
Risques et Crises.

Arrêté relatif à l'état des risques naturels, technologiques et miniers de biens immobiliers situés sur la commune de Marcq en Baroeul

Le Directeur départemental des territoires et de la mer du Nord

Vu le code général des collectivités territoriales ;

Vu le code de l'environnement et notamment ses articles L.125-5 et R.125-23 à R.125-27, L.515-15 à L.515-26 et R.515-39 à R.515-50, L.562-1 à L.562-9 et R.562-1 à R.561-10, L.563-1 et R.563-1 à R.563-8-1 ;

Vu le code nouveau minier et notamment son article L.174-5 ;

Vu l'arrêté préfectoral du 24 juillet 2015 fixant la liste des communes du département du Nord concernées par l'obligation d'information sur les risques naturels, technologiques et miniers modifiant l'arrêté préfectoral du 15 février 2006 modifié par les arrêtés des 4 décembre 2007, 13 octobre 2008 et 19 avril 2011 ;

Vu l'arrêté préfectoral du 21 avril 2011 relatif à l'état des risques naturels et technologiques sur la commune de **Marcq en Baroeul** ;

Vu l'arrêté du 19 mars 2013 modifiant l'arrêté du 13 octobre 2005 portant définition du modèle d'imprimé pour l'établissement de l'état des risques naturels et technologiques ;

Vu l'arrêté préfectoral du 28 mai 2015 accordant délégation de signature à M. Philippe LALART, Directeur Départemental des Territoires et de la Mer Nord ;

Sur proposition du Chef du service sécurité risques et crises.

ARRÊTE

Article 1^{er} – Les éléments nécessaires à l'élaboration de l'état des risques pour l'information des acquéreurs et des locataires des biens immobiliers situés sur la commune de **Marcq en Baroeul** sont consignés dans le dossier d'informations annexé au présent arrêté.

Ce dossier comprend :

- la mention des risques naturels, technologiques et miniers pris en compte,
- la cartographie des zones exposées
- l'intitulé des documents auxquels le vendeur ou le bailleur peut se référer
- le niveau de sismicité réglementaire attaché à la commune.

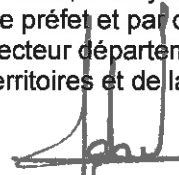
Ce dossier et les documents de référence sont librement consultables en mairie de **Marcq en Baroeul**, en préfecture et sur le site des services de l'Etat à l'adresse suivante : www.nord.gouv.fr.

Article 2- L'arrêté du 21 avril 2011 relatif à l'état des risques naturels et technologiques majeurs de biens immobiliers situés sur la commune de **Marcq en Baroeul** est abrogé.

Article 3- Une copie du présent arrêté et de son annexe est adressée en mairie de **Marcq en Baroeul** et à la chambre départementale des notaires. Le présent arrêté sera affiché en mairie de **Marcq en Baroeul**.

Article 4- Le Directeur de cabinet de la préfecture du Nord, Le Maire de la Commune de **Marcq en Baroeul**, le Chef du service sécurité, risques et crises de la Direction départementale des territoires et de la mer du Nord, sont chargés, chacun en ce qui le concerne, de l'exécution du présent arrêté qui sera publié au recueil des actes administratifs de la préfecture du Nord.

Fait à Lille, le 24 juillet 2015
Pour le préfet et par délégation
Le Directeur départemental des
territoires et de la mer



Philippe LALART

code postal : 59700

Commune de **MARCQ EN BAROEUL**

ode Insee : 59378

Fiche communale d'informations sur les risques naturels, miniers et technologiques

pour l'application des I, II de l'article L. 125-5 du Code de l'environnement

1. Fiche communale annexée à l'arrêté préfectoral

n°

du

24 juillet 2015

mis à jour le

servitudes

2. Situation de la commune au regard d'un ou plusieurs plans de prévention de risques [PPR]

2.1 La commune est située dans le périmètre d'un PPR naturels miniers technologiques non X

date

aléa

Les documents de référence mentionnés à l'article R125-24 du Code de l'environnement sont :

consultable sur Internet * consultable sur Internet * consultable sur Internet *

Le règlement de ce PPR intègre des prescriptions de travaux

oui

non

2.2 La commune est située dans le périmètre d'un PPR naturels miniers technologiques non

date

aléa

Les documents de référence mentionnés à l'article R125-24 du Code de l'environnement sont :

consultable sur Internet * consultable sur Internet * consultable sur Internet *

Le règlement de ce PPR intègre des prescriptions de travaux

oui

non

2.3 La commune est située dans le périmètre d'un PPR naturels miniers technologiques non

date

aléa

Les documents de référence mentionnés à l'article R125-24 du Code de l'environnement sont :

consultable sur Internet * consultable sur Internet * consultable sur Internet *

Le règlement de ce PPR intègre des prescriptions de travaux

oui

non

2.4 La commune est située dans le périmètre d'un PPR naturels miniers technologiques non

date

aléa

Les documents de référence mentionnés à l'article R125-24 du Code de l'environnement sont :

consultable sur Internet * consultable sur Internet * consultable sur Internet *

Le règlement de ce PPR intègre des prescriptions de travaux

oui

non

3. Situation de la commune au regard du zonage réglementaire pour la prise en compte de la sismicité

en application de l'article R 563-4 du code de l'environnement

	Forte	Moyenne	Modérée	Faible	Très faible
La commune est située dans une zone de sismicité	zone 5	zone 4	zone 3	zone 2 X	Zone 1 *

* Il n'existe aucune obligation réglementaire pour le niveau 1 de sismicité

Le document de référence mentionné à l'article R125-24 du Code de l'environnement est :

Article D 563-8-1 sur la répartition des communes entre les cinq zones de sismicité

consultable sur Internet *

pièces jointes

4. Cartographie

extraits de documents ou de dossiers permettant la localisation des immeubles au regard des risques encourus
en application de l'article R125-26 du Code de l'environnement

La commune entre dans le périmètre du Territoire à Risque Inondation de Lille. Les cartographies sont consultables sur Internet*

5. Arrêtés portant ou ayant porté reconnaissance de l'état de catastrophe naturelle ou technologique

à la date de l'édition de la présente fiche communale

! La liste actualisée des arrêtés est consultable sur le site portail www.prim.net dans la rubrique : Ma commune face aux risques

catastrophes naturelles

nombre

catastrophes technologiques

nombre

Le préfet du Nord

site* www.nord.gouv.fr



PRÉFET DU NORD

Direction départementale
des territoires
et de la mer du Nord

Service Sécurité
Risques et Crises.

Arrêté relatif à l'état des risques naturels, technologiques et miniers de biens immobiliers situés sur la commune de Marcq en Ostrevent

Le Directeur départemental des territoires et de la mer du Nord

Vu le code général des collectivités territoriales ;

Vu le code de l'environnement et notamment ses articles L.125-5 et R.125-23 à R.125-27, L.515-15 à L.515-26 et R.515-39 à R.515-50, L.562-1 à L.562-9 et R.562-1 à R.561-10, L.563-1 et R.563-1 à R.563-8-1 ;

Vu le code nouveau minier et notamment son article L.174-5 ;

Vu l'arrêté préfectoral du 24 juillet 2015 fixant la liste des communes du département du Nord concernées par l'obligation d'information sur les risques naturels, technologiques et miniers modifiant l'arrêté préfectoral du 15 février 2006 modifié par les arrêtés des 4 décembre 2007, 13 octobre 2008 et 19 avril 2011 ;

Vu l'arrêté préfectoral du 21 avril 2011 relatif à l'état des risques naturels et technologiques sur la commune de **Marcq en Ostrevent** ;

Vu l'arrêté du 19 mars 2013 modifiant l'arrêté du 13 octobre 2005 portant définition du modèle d'imprimé pour l'établissement de l'état des risques naturels et technologiques ;

Vu l'arrêté préfectoral du 28 mai 2015 accordant délégation de signature à M. Philippe LALART, Directeur Départemental des Territoires et de la Mer Nord ;

Sur proposition du Chef du service sécurité risques et crises.

ARRÊTE

Article 1^{er} – Les éléments nécessaires à l'élaboration de l'état des risques pour l'information des acquéreurs et des locataires des biens immobiliers situés sur la commune de **Marcq en Ostrevent** sont consignés dans le dossier d'informations annexé au présent arrêté.

Ce dossier comprend :

- la mention des risques naturels, technologiques et miniers pris en compte,
- la cartographie des zones exposées
- l'intitulé des documents auxquels le vendeur ou le bailleur peut se référer
- le niveau de sismicité réglementaire attaché à la commune.

Ce dossier et les documents de référence sont librement consultables en mairie de **Marcq en Ostrevent**, préfecture et sous-préfecture de Douai et sur le site des services de l'Etat à l'adresse suivante : www.nord.gouv.fr.

Article 2- L'arrêté du 21 avril 2011 relatif à l'état des risques naturels et technologiques majeurs de biens immobiliers situés sur la commune de **Marcq en Ostrevent** est abrogé.

Article 3- Une copie du présent arrêté et de son annexe est adressée en mairie de **Marcq en Ostrevent** et à la chambre départementale des notaires. Le présent arrêté sera affiché en mairie de **Marcq en Ostrevent**.

Article 4- Le Directeur de cabinet de la préfecture du Nord, Le Maire de la Commune de **Marcq en Ostrevent**, le Sous-préfet de Douai, le Chef du service sécurité, risques et crises de la Direction départementale des territoires et de la mer du Nord, sont chargés, chacun en ce qui le concerne, de l'exécution du présent arrêté qui sera publié au recueil des actes administratifs de la préfecture du Nord.

Fait à Lille, le 24 juillet 2015
Pour le préfet et par délégation
Le Directeur départemental des
territoires et de la mer



Philippe LALART

code postal : 59252

Commune de **MARCQ EN OSTREVENT**

code Insee : 59379

Fiche communale d'informations sur les risques naturels, miniers et technologiques

pour l'application des I, II de l'article L. 125-5 du Code de l'environnement

1. Fiche communale annexée à l'arrêté préfectoral

n°

du

24 juillet 2015

mis à jour le

servitudes

2. Situation de la commune au regard d'un ou plusieurs plans de prévention de risques [PPR]

2.1 La commune est située dans le périmètre d'un PPR

naturels

miniers

technologiques

non

date

aléa

Les documents de référence mentionnés à l'article R125-24 du Code de l'environnement sont :

consultable sur Internet * consultable sur Internet * consultable sur Internet *

Le règlement de ce PPR intègre des prescriptions de travaux

oui

non

2.2 La commune est située dans le périmètre d'un PPR

naturels

miniers

technologiques

non

date

aléa

Les documents de référence mentionnés à l'article R125-24 du Code de l'environnement sont :

consultable sur Internet * consultable sur Internet * consultable sur Internet *

Le règlement de ce PPR intègre des prescriptions de travaux

oui

non

2.3 La commune est située dans le périmètre d'un PPR

naturels

miniers

technologiques

non

date

aléa

Les documents de référence mentionnés à l'article R125-24 du Code de l'environnement sont :

consultable sur Internet * consultable sur Internet * consultable sur Internet *

Le règlement de ce PPR intègre des prescriptions de travaux

oui

non

2.4 La commune est située dans le périmètre d'un PPR

naturels

miniers

technologiques

non

date

aléa

Les documents de référence mentionnés à l'article R125-24 du Code de l'environnement sont :

consultable sur Internet * consultable sur Internet * consultable sur Internet *

Le règlement de ce PPR intègre des prescriptions de travaux

oui

non

3. Situation de la commune au regard du zonage réglementaire pour la prise en compte de la sismicité
en application de l'article R 563-4 du code de l'environnement.

	Forte	Moyenne	Modérée	Faible	Très faible
La commune est située dans une zone de sismicité	zone 5	zone 4	zone 3 X	zone 2	Zone 1 *

* Il n'existe aucune obligation réglementaire pour le niveau 1 de sismicité

Le document de référence mentionné à l'article R125-24 du Code de l'environnement est :
Article D 563-8-1 sur la répartition des communes entre les cinq zones de sismicité

consultable sur Internet *

pièces jointes

4. Cartographie

extraits de documents ou de dossiers permettant la localisation des immeubles au regard des risques encourus
en application de l'article R125-26 du Code de l'environnement

La commune ne dispose pas de cartographie relative aux risques naturels et technologiques majeurs

5. Arrêtés portant ou ayant porté reconnaissance de l'état de catastrophe naturelle ou technologique
à la date de l'édition de la présente fiche communale

! La liste actualisée des arrêtés est consultable sur le site portail www.prim.net dans la rubrique : Ma commune face aux risques

catastrophes naturelles	nombre	catastrophes technologiques	nombre
-------------------------	--------	-----------------------------	--------

Le préfet du Nord

site* www.nord.gouv.fr



PRÉFET DU NORD

Direction départementale
des territoires
et de la mer du Nord

Service Sécurité
Risques et Crises.

Arrêté relatif à l'état des risques naturels, technologiques et miniers de biens immobiliers situés sur la commune de Maresches

Le Directeur départemental des territoires et de la mer du Nord

Vu le code général des collectivités territoriales ;

Vu le code de l'environnement et notamment ses articles L.125-5 et R.125-23 à R.125-27, L.515-15 à L.515-26 et R.515-39 à R.515-50, L.562-1 à L.562-9 et R.562-1 à R.561-10, L.563-1 et R.563-1 à R.563-8-1 ;

Vu le code nouveau minier et notamment son article L.174-5 ;

Vu l'arrêté préfectoral du 24 juillet 2015 fixant la liste des communes du département du Nord concernées par l'obligation d'information sur les risques naturels, technologiques et miniers modifiant l'arrêté préfectoral du 15 février 2006 modifié par les arrêtés des 4 décembre 2007, 13 octobre 2008 et 19 avril 2011 ;

Vu l'arrêté préfectoral du 21 avril 2011 relatif à l'état des risques naturels et technologiques sur la commune de **Maresches** ;

Vu l'arrêté du 19 mars 2013 modifiant l'arrêté du 13 octobre 2005 portant définition du modèle d'imprimé pour l'établissement de l'état des risques naturels et technologiques ;

Vu l'arrêté préfectoral du 28 mai 2015 accordant délégation de signature à M. Philippe LALART, Directeur Départemental des Territoires et de la Mer Nord ;

Sur proposition du Chef du service sécurité risques et crises.

ARRÊTE

Article 1^{er} – Les éléments nécessaires à l'élaboration de l'état des risques pour l'information des acquéreurs et des locataires des biens immobiliers situés sur la commune de **Maresches** sont consignés dans le dossier d'informations annexé au présent arrêté.

Ce dossier comprend :

- la mention des risques naturels, technologiques et miniers pris en compte,
- la cartographie des zones exposées
- l'intitulé des documents auxquels le vendeur ou le bailleur peut se référer
- le niveau de sismicité réglementaire attaché à la commune.

Ce dossier et les documents de référence sont librement consultables en mairie de **Maresches**, préfecture et sous-préfecture de Avesnes et sur le site des services de l'Etat à l'adresse suivante : www.nord.gouv.fr.

Article 2- L'arrêté du 21 avril 2011 relatif à l'état des risques naturels et technologiques majeurs de biens immobiliers situés sur la commune de **Maresches** est abrogé.

Article 3- Une copie du présent arrêté et de son annexe est adressée en mairie de **Maresches** et à la chambre départementale des notaires. Le présent arrêté sera affiché en mairie de **Maresches**.

Article 4- Le Directeur de cabinet de la préfecture du Nord, Le Maire de la Commune de **Maresches**, le Sous-préfet de Avesnes, le Chef du service sécurité, risques et crises de la Direction départementale des territoires et de la mer du Nord, sont chargés, chacun en ce qui le concerne, de l'exécution du présent arrêté qui sera publié au recueil des actes administratifs de la préfecture du Nord.

Fait à Lille, le 24 juillet 2015
Pour le préfet et par délégation
Le Directeur départemental des
territoires et de la mer



Philippe LALART

code postal : 59990

Commune de MARESCHEs

code Insee : 59381

Fiche communale d'informations sur les risques naturels, miniers et technologiques

pour l'application des I, II de l'article L 125-5 du Code de l'environnement

1. Fiche communale annexée à l'arrêté préfectoral

n°

du

24 juillet 2015

mis à jour le

servitudes

2. Situation de la commune au regard d'un ou plusieurs plans de prévention de risques [PPR]

2.1 La commune est située dans le périmètre d'un PPR naturels miniers technologiques non

date

aléa

Les documents de référence mentionnés à l'article R125-24 du Code de l'environnement sont :

consultable sur Internet *

consultable sur Internet *

consultable sur Internet *

Le règlement de ce PPR intègre des prescriptions de travaux

oui

non

2.2 La commune est située dans le périmètre d'un PPR naturels miniers technologiques non

date

aléa

Les documents de référence mentionnés à l'article R125-24 du Code de l'environnement sont :

consultable sur Internet *

consultable sur Internet *

consultable sur Internet *

Le règlement de ce PPR intègre des prescriptions de travaux

oui

non

2.3 La commune est située dans le périmètre d'un PPR naturels miniers technologiques non

date

aléa

Les documents de référence mentionnés à l'article R125-24 du Code de l'environnement sont :

consultable sur Internet *

consultable sur Internet *

consultable sur Internet *

Le règlement de ce PPR intègre des prescriptions de travaux

oui

non

2.4 La commune est située dans le périmètre d'un PPR naturels miniers technologiques non

date

aléa

Les documents de référence mentionnés à l'article R125-24 du Code de l'environnement sont :

consultable sur Internet *

consultable sur Internet *

consultable sur Internet *

Le règlement de ce PPR intègre des prescriptions de travaux

oui

non

3. Situation de la commune au regard du zonage réglementaire pour la prise en compte de la sismicité
en application de l'article R 563-4 du code de l'environnement.

	Forte	Moyenne	Modérée	Faible	Très faible
La commune est située dans une zone de sismicité	zone 5	zone 4	zone 3 X	zone 2	Zone 1 *

* Il n'existe aucune obligation réglementaire pour le niveau 1 de sismicité

Le document de référence mentionné à l'article R125-24 du Code de l'environnement est :
Article D 563-8-1 sur la répartition des communes entre les cinq zones de sismicité

consultable sur Internet *

pièces jointes

4. Cartographie

extraits de documents ou de dossiers permettant la localisation des immeubles au regard des risques encourus
en application de l'article R125-26 du Code de l'environnement

L'extrait de l'Atlas Régional des zones Inondables de la Vallée de la Rhonelle est consultable sur Internet*

5. Arrêtés portant ou ayant porté reconnaissance de l'état de catastrophe naturelle ou technologique
à la date de l'édition de la présente fiche communale

! La liste actualisée des arrêtés est consultable sur le site portail www.prim.net dans la rubrique : **Ma commune face aux risques**

catastrophes naturelles

nombre

catastrophes technologiques

nombre

Le préfet du Nord

site* www.nord.gouv.fr



PRÉFET DU NORD

Direction départementale
des territoires
et de la mer du Nord

Service Sécurité
Risques et Crises.

Arrêté relatif à l'état des risques naturels, technologiques et miniers de biens immobiliers situés sur la commune de Marez

Le Directeur départemental des territoires et de la mer du Nord

Vu le code général des collectivités territoriales ;

Vu le code de l'environnement et notamment ses articles L.125-5 et R.125-23 à R.125-27, L.515-15 à L.515-26 et R.515-39 à R.515-50, L.562-1 à L.562-9 et R.562-1 à R.561-10, L.563-1 et R.563-1 à R.563-8-1 ;

Vu le code nouveau minier et notamment son article L.174-5 ;

Vu l'arrêté préfectoral du 24 juillet 2015 fixant la liste des communes du département du Nord concernées par l'obligation d'information sur les risques naturels, technologiques et miniers modifiant l'arrêté préfectoral du 15 février 2006 modifié par les arrêtés des 4 décembre 2007, 13 octobre 2008 et 19 avril 2011 ;

Vu l'arrêté préfectoral du 21 avril 2011 relatif à l'état des risques naturels et technologiques sur la commune de **Marez** ;

Vu l'arrêté du 19 mars 2013 modifiant l'arrêté du 13 octobre 2005 portant définition du modèle d'imprimé pour l'établissement de l'état des risques naturels et technologiques ;

Vu l'arrêté préfectoral du 28 mai 2015 accordant délégation de signature à M. Philippe LALART, Directeur Départemental des Territoires et de la Mer Nord ;

Sur proposition du Chef du service sécurité risques et crises.

ARRÊTE

Article 1^{er} – Les éléments nécessaires à l'élaboration de l'état des risques pour l'information des acquéreurs et des locataires des biens immobiliers situés sur la commune de **Marez** sont consignés dans le dossier d'informations annexé au présent arrêté.

Ce dossier comprend :

- la mention des risques naturels, technologiques et miniers pris en compte,
- la cartographie des zones exposées
- l'intitulé des documents auxquels le vendeur ou le bailleur peut se référer
- le niveau de sismicité réglementaire attaché à la commune.


Ce dossier et les documents de référence sont librement consultables en mairie de **Marez**, préfecture et sous-préfecture de Cambrai et sur le site des services de l'Etat à l'adresse suivante : www.nord.gouv.fr.

Article 2- L'arrêté du 21 avril 2011 relatif à l'état des risques naturels et technologiques majeurs de biens immobiliers situés sur la commune de **Marez** est abrogé.

Article 3- Une copie du présent arrêté et de son annexe est adressée en mairie de **Maretz** et à la chambre départementale des notaires. Le présent arrêté sera affiché en mairie de **Maretz**.

Article 4- Le Directeur de cabinet de la préfecture du Nord, Le Maire de la Commune de **Maretz**, le Sous-préfet de Cambrai, le Chef du service sécurité, risques et crises de la Direction départementale des territoires et de la mer du Nord, sont chargés, chacun en ce qui le concerne, de l'exécution du présent arrêté qui sera publié au recueil des actes administratifs de la préfecture du Nord.

Fait à Lille, le 24 juillet 2015
Pour le préfet et par délégation
Le Directeur départemental des
territoires et de la mer



Philippe LALART

code postal : 59238

Commune de MARETZ

code Insee : 59382

Fiche communale d'informations sur les risques naturels, miniers et technologiques

pour l'application des I, II de l'article L 125-5 du Code de l'environnement

1. Fiche communale annexée à l'arrêté préfectoral

n°

du

24 juillet 2015

mis à jour le

servitudes

2. Situation de la commune au regard d'un ou plusieurs plans de prévention de risques [PPR]

2.1 La commune est située dans le périmètre d'un PPR

naturels

miniers

technologiques

non

PPRI

date

Prescrit le 19/06/2001

aléa

Inondation

Les documents de référence mentionnés à l'article R125-24 du Code de l'environnement sont :

consultable sur Internet *

consultable sur Internet *

consultable sur Internet *

Le règlement de ce PPR intègre des prescriptions de travaux

oui

non

2.2 La commune est située dans le périmètre d'un PPR

naturels

miniers

technologiques

non

PPRMT

date

Prescrit le 19/06/2001

aléa

Mouvement de terrain

Les documents de référence mentionnés à l'article R125-24 du Code de l'environnement sont :

consultable sur Internet *

consultable sur Internet *

consultable sur Internet *

Le règlement de ce PPR intègre des prescriptions de travaux

oui

non

2.3 La commune est située dans le périmètre d'un PPR

naturels

miniers

technologiques

non

date

aléa

Les documents de référence mentionnés à l'article R125-24 du Code de l'environnement sont :

consultable sur Internet *

consultable sur Internet *

consultable sur Internet *

Le règlement de ce PPR intègre des prescriptions de travaux

oui

non

2.4 La commune est située dans le périmètre d'un PPR

naturels

miniers

technologiques

non

date

aléa

Les documents de référence mentionnés à l'article R125-24 du Code de l'environnement sont :

consultable sur Internet *

consultable sur Internet *

consultable sur Internet *

Le règlement de ce PPR intègre des prescriptions de travaux

oui

non

3. Situation de la commune au regard du zonage réglementaire pour la prise en compte de la sismicité
en application de l'article R 563-4 du code de l'environnement.

	Forte	Moyenne	Modérée	Faible	Très faible
La commune est située dans une zone de sismicité	zone 5	zone 4	zone 3	zone 2 X	Zone 1 *

* Il n'existe aucune obligation réglementaire pour le niveau 1 de sismicité

Le document de référence mentionné à l'article R125-24 du Code de l'environnement est :
Article D 563-8-1 sur la répartition des communes entre les cinq zones de sismicité

consultable sur internet *

pièces jointes

4. Cartographie

extraits de documents ou de dossiers permettant la localisation des immeubles au regard des risques encourus
en application de l'article R125-26 du Code de l'environnement

La carte d'état des risques naturels est consultable sur internet*

5. Arrêtés portant ou ayant porté reconnaissance de l'état de catastrophe naturelle ou technologique
à la date de l'édition de la présente fiche communale

! La liste actualisée des arrêtés est consultable sur le site portail www.prim.net dans la rubrique : **Ma commune face aux risques**

catastrophes naturelles

nombre

catastrophes technologiques

nombre

Le préfet du Nord

site* www.nord.gouv.fr



PRÉFET DU NORD

Direction départementale
des territoires
et de la mer du Nord

Service Sécurité
Risques et Crises.

Arrêté relatif à l'état des risques naturels, technologiques et miniers de biens immobiliers situés sur la commune de Marly

Le Directeur départemental des territoires et de la mer du Nord

Vu le code général des collectivités territoriales ;

Vu le code de l'environnement et notamment ses articles L.125-5 et R.125-23 à R.125-27, L.515-15 à L.515-26 et R.515-39 à R.515-50, L.562-1 à L.562-9 et R.562-1 à R.561-10, L.563-1 et R.563-1 à R.563-8-1 ;

Vu le code nouveau minier et notamment son article L.174-5 ;

Vu l'arrêté préfectoral du 24 juillet 2015 fixant la liste des communes du département du Nord concernées par l'obligation d'information sur les risques naturels, technologiques et miniers modifiant l'arrêté préfectoral du 15 février 2006 modifié par les arrêtés des 4 décembre 2007, 13 octobre 2008 et 19 avril 2011 ;

Vu l'arrêté préfectoral du 21 avril 2011 relatif à l'état des risques naturels et technologiques sur la commune de **Marly** ;

Vu l'arrêté du 19 mars 2013 modifiant l'arrêté du 13 octobre 2005 portant définition du modèle d'imprimé pour l'établissement de l'état des risques naturels et technologiques ;

Vu l'arrêté préfectoral du 28 mai 2015 accordant délégation de signature à M. Philippe LALART, Directeur Départemental des Territoires et de la Mer Nord ;

Sur proposition du Chef du service sécurité risques et crises.

ARRÊTE

Article 1^{er} – Les éléments nécessaires à l'élaboration de l'état des risques pour l'information des acquéreurs et des locataires des biens immobiliers situés sur la commune de **Marly** sont consignés dans le dossier d'informations annexé au présent arrêté.

Ce dossier comprend :

- la mention des risques naturels, technologiques et miniers pris en compte,
- la cartographie des zones exposées
- l'intitulé des documents auxquels le vendeur ou le bailleur peut se référer
- le niveau de sismicité réglementaire attaché à la commune.

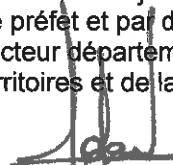
Ce dossier et les documents de référence sont librement consultables en mairie de **Marly**, préfecture et sous-préfecture de Valenciennes et sur le site des services de l'Etat à l'adresse suivante : www.nord.gouv.fr.

Article 2- L'arrêté du 21 avril 2011 relatif à l'état des risques naturels et technologiques majeurs de biens immobiliers situés sur la commune de **Marly** est abrogé.

Article 3- Une copie du présent arrêté et de son annexe est adressée en mairie de **Marly** et à la chambre départementale des notaires. Le présent arrêté sera affiché en mairie de **Marly**.

Article 4- Le Directeur de cabinet de la préfecture du Nord, Le Maire de la Commune de **Marly**, le Sous-préfet de Valenciennes, le Chef du service sécurité, risques et crises de la Direction départementale des territoires et de la mer du Nord, sont chargés, chacun en ce qui le concerne, de l'exécution du présent arrêté qui sera publié au recueil des actes administratifs de la préfecture du Nord.

Fait à Lille, le 24 juillet 2015
Pour le préfet et par délégation
Le Directeur départemental des
territoires et de la mer



Philippe LALART

code postal : 59770

Commune de MARLY

code Insee : 59383

Fiche communale d'informations sur les risques naturels, miniers et technologiques

pour l'application des I, II de l'article L 125-5 du Code de l'environnement

1. Fiche communale annexée à l'arrêté préfectoral

n°

du

24 juillet 2015

mis à jour le

servitudes

2. Situation de la commune au regard d'un ou plusieurs plans de prévention de risques [PPR]

2.1 La commune est située dans le périmètre d'un PPR

naturels

miniers

technologiques

non

PPRMT du Valenciennois

Approuvé le 21/01/2008

modification sur la commune de Valenciennes

modifié le 13/06/2013

Mouvements de terrain / affaissements

Les documents de référence mentionnés à l'article R125-24 du Code de l'environnement sont :

La note de présentation

consultable sur Internet *

Le Règlement

consultable sur Internet *

Les documents graphiques : extrait du zonage réglementaire du PPRMT

consultable sur Internet *

Le règlement de ce PPR intègre des prescriptions de travaux

oui non

2.2 La commune est située dans le périmètre d'un PPR

naturels

miniers

technologiques

non

PPRMT

date

Prescrit le 26/03/1996
abrogé le 03/05/2007

aléa

Carrières souterraines

Les documents de référence mentionnés à l'article R125-24 du Code de l'environnement sont :

consultable sur Internet *

consultable sur Internet *

consultable sur Internet *

Le règlement de ce PPR intègre des prescriptions de travaux

oui non

2.3 La commune est située dans le périmètre d'un PPR

naturels

miniers

technologiques

non

date

aléa

Les documents de référence mentionnés à l'article R125-24 du Code de l'environnement sont :

consultable sur Internet *

consultable sur Internet *

consultable sur Internet *

Le règlement de ce PPR intègre des prescriptions de travaux

oui non

2.4 La commune est située dans le périmètre d'un PPR

naturels

miniers

technologiques

non

date

aléa

Les documents de référence mentionnés à l'article R125-24 du Code de l'environnement sont :

consultable sur Internet *

consultable sur Internet *

consultable sur Internet *

Le règlement de ce PPR intègre des prescriptions de travaux

oui non

3. Situation de la commune au regard du zonage réglementaire pour la prise en compte de la sismicité

en application de l'article R 563-4 du code de l'environnement.

	Forte	Moyenne	Modérée	Faible	Très faible
La commune est située dans une zone de sismicité	zone 5	zone 4	zone 3 X	zone 2	Zone 1 *
	* Il n'existe aucune obligation réglementaire pour le niveau 1 de sismicité				

Le document de référence mentionné à l'article R125-24 du Code de l'environnement est :

Article D 563-8-1 sur la répartition des communes entre les cinq zones de sismicité

consultable sur Internet *

pièces jointes

4. Cartographie

extraits de documents ou de dossiers permettant la localisation des immeubles au regard des risques encourus en application de l'article R125-26 du Code de l'environnement

La commune entre dans le périmètre du Territoire à Risque Inondation de Valenciennes. Les cartographies sont consultables sur Internet*

L'extrait de l'Atlas Régional des Zones Inondables de la Rhonelle est consultable sur Internet*

5. Arrêtés portant ou ayant porté reconnaissance de l'état de catastrophe naturelle ou technologique

à la date de l'édition de la présente fiche communale

! La liste actualisée des arrêtés est consultable sur le site portail www.prim.net dans la rubrique : [Ma commune face aux risques](#)

catastrophes naturelles

nombre

catastrophes technologiques

nombre

Le préfet du Nord

site* www.nord.gouv.fr



PRÉFET DU NORD

Direction départementale
des territoires
et de la mer du Nord

Service Sécurité
Risques et Crises.

Arrêté relatif à l'état des risques naturels, technologiques et miniers de biens immobiliers situés sur la commune de Maroilles

Le Directeur départemental des territoires et de la mer du Nord

Vu le code général des collectivités territoriales ;

Vu le code de l'environnement et notamment ses articles L.125-5 et R.125-23 à R.125-27, L.515-15 à L.515-26 et R.515-39 à R.515-50, L.562-1 à L.562-9 et R.562-1 à R.561-10, L.563-1 et R.563-1 à R.563-8-1 ;

Vu le code nouveau minier et notamment son article L.174-5 ;

Vu l'arrêté préfectoral du 24 juillet 2015 fixant la liste des communes du département du Nord concernées par l'obligation d'information sur les risques naturels, technologiques et miniers modifiant l'arrêté préfectoral du 15 février 2006 modifié par les arrêtés des 4 décembre 2007, 13 octobre 2008 et 19 avril 2011 ;

Vu l'arrêté préfectoral du 21 avril 2011 relatif à l'état des risques naturels et technologiques sur la commune de **Maroilles** ;

Vu l'arrêté du 19 mars 2013 modifiant l'arrêté du 13 octobre 2005 portant définition du modèle d'imprimé pour l'établissement de l'état des risques naturels et technologiques ;

Vu l'arrêté préfectoral du 28 mai 2015 accordant délégation de signature à M. Philippe LALART, Directeur Départemental des Territoires et de la Mer Nord ;

Sur proposition du Chef du service sécurité risques et crises.

ARRÊTE

Article 1^{er} – Les éléments nécessaires à l'élaboration de l'état des risques pour l'information des acquéreurs et des locataires des biens immobiliers situés sur la commune de **Maroilles** sont consignés dans le dossier d'informations annexé au présent arrêté.

Ce dossier comprend :

- la mention des risques naturels, technologiques et miniers pris en compte,
- la cartographie des zones exposées
- l'intitulé des documents auxquels le vendeur ou le bailleur peut se référer
- le niveau de sismicité réglementaire attaché à la commune.

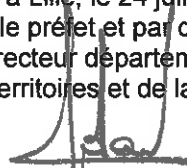
Ce dossier et les documents de référence sont librement consultables en mairie de **Maroilles**, préfecture et sous-préfecture de Avesnes et sur le site des services de l'Etat à l'adresse suivante : www.nord.gouv.fr.

Article 2- L'arrêté du 21 avril 2011 relatif à l'état des risques naturels et technologiques majeurs de biens immobiliers situés sur la commune de **Maroilles** est abrogé.

Article 3- Une copie du présent arrêté et de son annexe est adressée en mairie de **Maroilles** et à la chambre départementale des notaires. Le présent arrêté sera affiché en mairie de **Maroilles**.

Article 4- Le Directeur de cabinet de la préfecture du Nord, Le Maire de la Commune de **Maroilles**, le Sous-préfet de Avesnes, le Chef du service sécurité, risques et crises de la Direction départementale des territoires et de la mer du Nord, sont chargés, chacun en ce qui le concerne, de l'exécution du présent arrêté qui sera publié au recueil des actes administratifs de la préfecture du Nord.

Fait à Lille, le 24 juillet 2015
Pour le préfet et par délégation
Le Directeur départemental des
territoires et de la mer



Philippe LALART

code postal : 59550

Commune de **MAROILLES**

code Insee : 59384

Fiche communale d'informations sur les risques naturels, miniers et technologiques

pour l'application des I, II de l'article L 125-5 du Code de l'environnement

1. Fiche communale annexée à l'arrêté préfectoral

n°

du

24 juillet 2015

mis à jour le

servitudes

2. Situation de la commune au regard d'un ou plusieurs plans de prévention de risques [PPR]

2.1 La commune est située dans le périmètre d'un PPR

naturels

miniers

technologiques

non

PPRI de l'Helpe Mineure
valant PERI de la Sambre sur la
commune

date

Approuvé le 18/12/2009

aléa

Inondation par débordement

Les documents de référence mentionnés à l'article R125-24 du Code de l'environnement sont :

Rapport de PrésentationRèglement

Documents graphiques : extrait du zonage réglementaire du PERI

consultable sur Internet * consultable sur Internet * consultable sur Internet *

Le règlement de ce PPR intègre des prescriptions de travaux

oui non

2.2 La commune est située dans le périmètre d'un PPR

naturels

miniers

technologiques

non

date

aléa

Les documents de référence mentionnés à l'article R125-24 du Code de l'environnement sont :

consultable sur Internet * consultable sur Internet * consultable sur Internet *

Le règlement de ce PPR intègre des prescriptions de travaux

oui non

2.3 La commune est située dans le périmètre d'un PPR

naturels

miniers

technologiques

non

date

aléa

Les documents de référence mentionnés à l'article R125-24 du Code de l'environnement sont :

consultable sur Internet * consultable sur Internet * consultable sur Internet *

Le règlement de ce PPR intègre des prescriptions de travaux

oui non

2.4 La commune est située dans le périmètre d'un PPR

naturels

miniers

technologiques

non

date

aléa

Les documents de référence mentionnés à l'article R125-24 du Code de l'environnement sont :

consultable sur Internet * consultable sur Internet * consultable sur Internet *

Le règlement de ce PPR intègre des prescriptions de travaux

oui non

3. Situation de la commune au regard du zonage réglementaire pour la prise en compte de la sismicité
en application de l'article R 563-4 du code de l'environnement.

	Forte	Moyenne	Modérée	Faible	Très faible
La commune est située dans une zone de sismicité	zone 5	zone 4	zone 3 X	zone 2	Zone 1 *

* Il n'existe aucune obligation réglementaire pour le niveau 1 de sismicité

Le document de référence mentionné à l'article R125-24 du Code de l'environnement est :
Article D 563-8-1 sur la répartition des communes entre les cinq zones de sismicité

consultable sur Internet **

pièces jointes

4. Cartographie

extraits de documents ou de dossiers permettant la localisation des immeubles au regard des risques encourus
en application de l'article R125-26 du Code de l'environnement

L'extrait de l'aléa historique du PPRI de l'Helpe Mineure est consultable sur Internet*

5. Arrêtés portant ou ayant porté reconnaissance de l'état de catastrophe naturelle ou technologique

à la date de l'édition de la présente fiche communale

! La liste actualisée des arrêtés est consultable sur le site portail www.prim.net dans la rubrique : Ma commune face aux risques

catastrophes naturelles

nombre

catastrophes technologiques

nombre

Le préfet du Nord

site* www.nord.gouv.fr



PRÉFET DU NORD

Direction départementale
des territoires
et de la mer du Nord

Service Sécurité
Risques et Crises.

Arrêté relatif à l'état des risques naturels, technologiques et miniers de biens immobiliers situés sur la commune de Marpent

Le Directeur départemental des territoires et de la mer du Nord

Vu le code général des collectivités territoriales ;

Vu le code de l'environnement et notamment ses articles L.125-5 et R.125-23 à R.125-27, L.515-15 à L.515-26 et R.515-39 à R.515-50, L.562-1 à L.562-9 et R.562-1 à R.561-10, L.563-1 et R.563-1 à R.563-8-1 ;

Vu le code nouveau minier et notamment son article L.174-5 ;

Vu l'arrêté préfectoral du 24 juillet 2015 fixant la liste des communes du département du Nord concernées par l'obligation d'information sur les risques naturels, technologiques et miniers modifiant l'arrêté préfectoral du 15 février 2006 modifié par les arrêtés des 4 décembre 2007, 13 octobre 2008 et 19 avril 2011 ;

Vu l'arrêté préfectoral du 21 avril 2011 relatif à l'état des risques naturels et technologiques sur la commune de **Marpent** ;

Vu l'arrêté du 19 mars 2013 modifiant l'arrêté du 13 octobre 2005 portant définition du modèle d'imprimé pour l'établissement de l'état des risques naturels et technologiques ;

Vu l'arrêté préfectoral du 28 mai 2015 accordant délégation de signature à M. Philippe LALART, Directeur Départemental des Territoires et de la Mer Nord ;

Sur proposition du Chef du service sécurité risques et crises.

ARRÊTE

Article 1^{er} – Les éléments nécessaires à l'élaboration de l'état des risques pour l'information des acquéreurs et des locataires des biens immobiliers situés sur la commune de **Marpent** sont consignés dans le dossier d'informations annexé au présent arrêté.

Ce dossier comprend :

- la mention des risques naturels, technologiques et miniers pris en compte,
- la cartographie des zones exposées
- l'intitulé des documents auxquels le vendeur ou le bailleur peut se référer
- le niveau de sismicité réglementaire attaché à la commune.

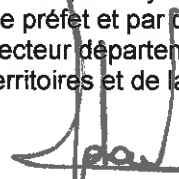
Ce dossier et les documents de référence sont librement consultables en mairie de **Marpent**, préfecture et sous-préfecture de Avesnes et sur le site des services de l'Etat à l'adresse suivante : www.nord.gouv.fr.

Article 2- L'arrêté du 21 avril 2011 relatif à l'état des risques naturels et technologiques majeurs de biens immobiliers situés sur la commune de **Marpent** est abrogé.

Article 3- Une copie du présent arrêté et de son annexe est adressée en mairie de **Marpent** et à la chambre départementale des notaires. Le présent arrêté sera affiché en mairie de **Marpent**.

Article 4- Le Directeur de cabinet de la préfecture du Nord, Le Maire de la Commune de **Marpent**, le Sous-préfet de Avesnes, le Chef du service sécurité, risques et crises de la Direction départementale des territoires et de la mer du Nord, sont chargés, chacun en ce qui le concerne, de l'exécution du présent arrêté qui sera publié au recueil des actes administratifs de la préfecture du Nord.

Fait à Lille, le 24 juillet 2015
Pour le préfet et par délégation
Le Directeur départemental des
territoires et de la mer



Philippe LALART

code postal : 59164

Commune de **MARPENT**

code Insee : 59385

Fiche communale d'informations sur les risques naturels, miniers et technologiques

pour l'application des I, II de l'article L 125-5 du Code de l'environnement

1. Fiche communale annexée à l'arrêté préfectoral

n°

du

24 juillet 2015

mis à jour le

servitudes

2. Situation de la commune au regard d'un ou plusieurs plans de prévention de risques [PPR]

2.1 La commune est située dans le périmètre d'un PPR

naturels

miniers

technologiques

non

PERI de la Sambre

date

Approuvé le 22/12/1994

aléa

Inondation par débordement

Les documents de référence mentionnés à l'article R125-24 du Code de l'environnement sont :

Rapport de Présentation

consultable sur Internet *

Règlement

consultable sur Internet *

Documents graphiques : extrait du zonage réglementaire du PERI

consultable sur Internet *

Le règlement de ce PPR intègre des prescriptions de travaux

oui non

2.2 La commune est située dans le périmètre d'un PPR

naturels

miniers

technologiques

non

date

aléa

Les documents de référence mentionnés à l'article R125-24 du Code de l'environnement sont :

consultable sur Internet *

consultable sur Internet *

consultable sur Internet *

Le règlement de ce PPR intègre des prescriptions de travaux

oui non

2.3 La commune est située dans le périmètre d'un PPR

naturels

miniers

technologiques

non

date

aléa

Les documents de référence mentionnés à l'article R125-24 du Code de l'environnement sont :

consultable sur Internet *

consultable sur Internet *

consultable sur Internet *

Le règlement de ce PPR intègre des prescriptions de travaux

oui non

2.4 La commune est située dans le périmètre d'un PPR

naturels

miniers

technologiques

non

date

aléa

Les documents de référence mentionnés à l'article R125-24 du Code de l'environnement sont :

consultable sur Internet *

consultable sur Internet *

consultable sur Internet *

Le règlement de ce PPR intègre des prescriptions de travaux

oui non

3. Situation de la commune au regard du zonage réglementaire pour la prise en compte de la sismicité en application de l'article R 563-4 du code de l'environnement.

La commune est située dans une zone de sismicité

Forte	Moyenne	Modérée	Faible	Très faible
zone 5	zone 4	zone 3 X	zone 2	Zone 1 *

* Il n'existe aucune obligation réglementaire pour le niveau 1 de sismicité

Le document de référence mentionné à l'article R125-24 du Code de l'environnement est :
Article D 563-8-1 sur la répartition des communes entre les cinq zones de sismicité

consultable sur Internet *

pièces jointes

4. Cartographie

extraits de documents ou de dossiers permettant la localisation des immeubles au regard des risques encourus en application de l'article R125-26 du Code de l'environnement

La commune entre dans le périmètre du Territoire à Risque Inondation de Maubeuge. Les cartographies sont consultables sur Internet*

La commune est concernée par l'aléa minier. La cartographie présentant cet aléa est consultable sur Internet*

5. Arrêtés portant ou ayant porté reconnaissance de l'état de catastrophe naturelle ou technologique

à la date de l'édition de la présente fiche communale

! La liste actualisée des arrêtés est consultable sur le site portail www.prim.net dans la rubrique : Ma commune face aux risques

catastrophes naturelles

nombre

catastrophes technologiques

nombre

Le préfet du Nord

site* www.nord.gouv.fr



PRÉFET DU NORD

Direction départementale
des territoires
et de la mer du Nord

Service Sécurité
Risques et Crises.

Arrêté relatif à l'état des risques naturels, technologiques et miniers de biens immobiliers situés sur la commune de Marquette en Ostrevant

Le Directeur départemental des territoires et de la mer du Nord

Vu le code général des collectivités territoriales ;

Vu le code de l'environnement et notamment ses articles L.125-5 et R.125-23 à R.125-27, L.515-15 à L.515-26 et R.515-39 à R.515-50, L.562-1 à L.562-9 et R.562-1 à R.561-10, L.563-1 et R.563-1 à R.563-8-1 ;

Vu le code nouveau minier et notamment son article L.174-5 ;

Vu l'arrêté préfectoral du 24 juillet 2015 fixant la liste des communes du département du Nord concernées par l'obligation d'information sur les risques naturels, technologiques et miniers modifiant l'arrêté préfectoral du 15 février 2006 modifié par les arrêtés des 4 décembre 2007, 13 octobre 2008 et 19 avril 2011 ;

Vu l'arrêté préfectoral du 21 avril 2011 relatif à l'état des risques naturels et technologiques sur la commune de **Marquette en Ostrevant** ;

Vu l'arrêté du 19 mars 2013 modifiant l'arrêté du 13 octobre 2005 portant définition du modèle d'imprimé pour l'établissement de l'état des risques naturels et technologiques ;

Vu l'arrêté préfectoral du 28 mai 2015 accordant délégation de signature à M. Philippe LALART, Directeur Départemental des Territoires et de la Mer Nord ;

Sur proposition du Chef du service sécurité risques et crises.

ARRÊTE

Article 1^{er} – Les éléments nécessaires à l'élaboration de l'état des risques pour l'information des acquéreurs et des locataires des biens immobiliers situés sur la commune de **Marquette en Ostrevant** sont consignés dans le dossier d'informations annexé au présent arrêté.

Ce dossier comprend :

- la mention des risques naturels, technologiques et miniers pris en compte,
- la cartographie des zones exposées
- l'intitulé des documents auxquels le vendeur ou le bailleur peut se référer
- le niveau de sismicité réglementaire attaché à la commune.

Ce dossier et les documents de référence sont librement consultables en mairie de **Marquette en Ostrevant**, préfecture et sous-préfecture de Valenciennes et sur le site des services de l'Etat à l'adresse suivante : www.nord.gouv.fr.

Article 2- L'arrêté du 21 avril 2011 relatif à l'état des risques naturels et technologiques majeurs de biens immobiliers situés sur la commune de **Marquette en Ostrevant** est abrogé.

Article 3- Une copie du présent arrêté et de son annexe est adressée en mairie de **Marquette en Ostrevant** et à la chambre départementale des notaires. Le présent arrêté sera affiché en mairie de **Marquette en Ostrevant**.

Article 4- Le Directeur de cabinet de la préfecture du Nord, Le Maire de la Commune de **Marquette en Ostrevant**, le Sous-préfet de Valenciennes, le Chef du service sécurité, risques et crises de la Direction départementale des territoires et de la mer du Nord, sont chargés, chacun en ce qui le concerne, de l'exécution du présent arrêté qui sera publié au recueil des actes administratifs de la préfecture du Nord.

Fait à Lille, le 24 juillet 2015
Pour le préfet et par délégation
Le Directeur départemental des
territoires et de la mer



Philippe LALART

code postal : 59252

Commune de **MARQUETTE EN OSTREVANT**

code Insee : 59387

Fiche communale d'informations sur les risques naturels, miniers et technologiques

pour l'application des I, II de l'article L. 125-5 du Code de l'environnement

1. Fiche communale annexée à l'arrêté préfectoral

n°

du

24 juillet 2015

mis à jour le

servitudes

2. Situation de la commune au regard d'un ou plusieurs plans de prévention de risques [PPR]

2.1 La commune est située dans le périmètre d'un PPR naturels miniers technologiques non

date

aléa

Les documents de référence mentionnés à l'article R125-24 du Code de l'environnement sont :

consultable sur Internet *

consultable sur Internet *

consultable sur Internet *

Le règlement de ce PPR intègre des prescriptions de travaux

oui

non

2.2 La commune est située dans le périmètre d'un PPR naturels miniers technologiques non

date

aléa

Les documents de référence mentionnés à l'article R125-24 du Code de l'environnement sont :

consultable sur Internet *

consultable sur Internet *

consultable sur Internet *

Le règlement de ce PPR intègre des prescriptions de travaux

oui

non

2.3 La commune est située dans le périmètre d'un PPR naturels miniers technologiques non

date

aléa

Les documents de référence mentionnés à l'article R125-24 du Code de l'environnement sont :

consultable sur Internet *

consultable sur Internet *

consultable sur Internet *

Le règlement de ce PPR intègre des prescriptions de travaux

oui

non

2.4 La commune est située dans le périmètre d'un PPR naturels miniers technologiques non

date

aléa

Les documents de référence mentionnés à l'article R125-24 du Code de l'environnement sont :

consultable sur Internet *

consultable sur Internet *

consultable sur Internet *

Le règlement de ce PPR intègre des prescriptions de travaux

oui

non

3. Situation de la commune au regard du zonage réglementaire pour la prise en compte de la sismicité
en application de l'article R 563-4 du code de l'environnement.

	Forte	Moyenne	Modérée	Faible	Très faible
La commune est située dans une zone de sismicité	zone 5	zone 4	zone 3 X	zone 2	Zone 1 *

* Il n'existe aucune obligation réglementaire pour le niveau 1 de sismicité

Le document de référence mentionné à l'article R125-24 du Code de l'environnement est :
Article D 563-8-1 sur la répartition des communes entre les cinq zones de sismicité

consultable sur Internet *

pièces jointes

4. Cartographie

extraits de documents ou de dossiers permettant la localisation des immeubles au regard des risques encourus
en application de l'article R125-26 du Code de l'environnement

La commune est concernée par l'aléa minier. La cartographie présentant cet aléa est consultable sur Internet*

L'extrait de l'Atlas Régional des Zones Inondables Scarpe aval est consultable sur Internet*

5. Arrêtés portant ou ayant porté reconnaissance de l'état de catastrophe naturelle ou technologique

à la date de l'édition de la présente fiche communale

! La liste actualisée des arrêtés est consultable sur le site portail www.prim.net dans la rubrique : Ma commune face aux risques

catastrophes naturelles

nombre

catastrophes technologiques

nombre

Le préfet du Nord

site* www.nord.gouv.fr



PRÉFET DU NORD

Direction départementale
des territoires
et de la mer du Nord

Service Sécurité
Risques et Crises.

Arrêté relatif à l'état des risques naturels, technologiques et miniers de biens immobiliers situés sur la commune de Marquette lez Lille

Le Directeur départemental des territoires et de la mer du Nord

Vu le code général des collectivités territoriales ;

Vu le code de l'environnement et notamment ses articles L.125-5 et R.125-23 à R.125-27, L.515-15 à L.515-26 et R.515-39 à R.515-50, L.562-1 à L.562-9 et R.562-1 à R.561-10, L.563-1 et R.563-1 à R.563-8-1 ;

Vu le code nouveau minier et notamment son article L.174-5 ;

Vu l'arrêté préfectoral du 24 juillet 2015 fixant la liste des communes du département du Nord concernées par l'obligation d'information sur les risques naturels, technologiques et miniers modifiant l'arrêté préfectoral du 15 février 2006 modifié par les arrêtés des 4 décembre 2007, 13 octobre 2008 et 19 avril 2011 ;

Vu l'arrêté préfectoral du 21 avril 2011 relatif à l'état des risques naturels et technologiques sur la commune de **Marquette lez Lille** ;

Vu l'arrêté du 19 mars 2013 modifiant l'arrêté du 13 octobre 2005 portant définition du modèle d'imprimé pour l'établissement de l'état des risques naturels et technologiques ;

Vu l'arrêté préfectoral du 28 mai 2015 accordant délégation de signature à M. Philippe LALART, Directeur Départemental des Territoires et de la Mer Nord ;

Sur proposition du Chef du service sécurité risques et crises.

ARRÊTE

Article 1^{er} – Les éléments nécessaires à l'élaboration de l'état des risques pour l'information des acquéreurs et des locataires des biens immobiliers situés sur la commune de **Marquette lez Lille** sont consignés dans le dossier d'informations annexé au présent arrêté.

Ce dossier comprend :

- la mention des risques naturels, technologiques et miniers pris en compte,
- la cartographie des zones exposées
- l'intitulé des documents auxquels le vendeur ou le bailleur peut se référer
- le niveau de sismicité réglementaire attaché à la commune.

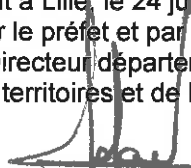
Ce dossier et les documents de référence sont librement consultables en mairie de **Marquette lez Lille**, en préfecture et sur le site des services de l'Etat à l'adresse suivante : www.nord.gouv.fr.

Article 2- L'arrêté du 21 avril 2011 relatif à l'état des risques naturels et technologiques majeurs de biens immobiliers situés sur la commune de **Marquette lez Lille** est abrogé.

Article 3- Une copie du présent arrêté et de son annexe est adressée en mairie de **Marquette lez Lille** et à la chambre départementale des notaires. Le présent arrêté sera affiché en mairie de **Marquette lez Lille**.

Article 4- Le Directeur de cabinet de la préfecture du Nord, Le Maire de la Commune de **Marquette lez Lille**, le Chef du service sécurité, risques et crises de la Direction départementale des territoires et de la mer du Nord, sont chargés, chacun en ce qui le concerne, de l'exécution du présent arrêté qui sera publié au recueil des actes administratifs de la préfecture du Nord.

Fait à Lille, le 24 juillet 2015
Pour le préfet et par délégation
Le Directeur départemental des
territoires et de la mer



Philippe LALART



Préfecture du Nord

code postal : 59520

Commune de MARQUETTE LEZ LILLE

code Insee : 59386

Fiche communale d'informations sur les risques naturels, miniers et technologiques pour l'application des I, II de l'article L 125-5 du Code de l'environnement

1. Fiche communale annexée à l'arrêté préfectoral

n° du 24 juillet 2015 mis à jour le

servitudes

2. Situation de la commune au regard d'un ou plusieurs plans de prévention de risques [PPR]

2.1 La commune est située dans le périmètre d'un PPR naturels miniers technologiques non X

date aléa

Les documents de référence mentionnés à l'article R125-24 du Code de l'environnement sont :

consultable sur Internet *
consultable sur Internet *
consultable sur Internet *

Le règlement de ce PPR intègre des prescriptions de travaux oui non

2.2 La commune est située dans le périmètre d'un PPR naturels miniers technologiques non

date aléa

Les documents de référence mentionnés à l'article R125-24 du Code de l'environnement sont :

consultable sur Internet *
consultable sur Internet *
consultable sur Internet *

Le règlement de ce PPR intègre des prescriptions de travaux oui non

2.3 La commune est située dans le périmètre d'un PPR naturels miniers technologiques non

date aléa

Les documents de référence mentionnés à l'article R125-24 du Code de l'environnement sont :

consultable sur Internet *
consultable sur Internet *
consultable sur Internet *

Le règlement de ce PPR intègre des prescriptions de travaux oui non

2.4 La commune est située dans le périmètre d'un PPR naturels miniers technologiques non

date aléa

Les documents de référence mentionnés à l'article R125-24 du Code de l'environnement sont :

consultable sur Internet *
consultable sur Internet *
consultable sur Internet *

Le règlement de ce PPR intègre des prescriptions de travaux oui non

3. Situation de la commune au regard du zonage réglementaire pour la prise en compte de la sismicité
en application de l'article R 563-4 du code de l'environnement.

	Forte	Moyenne	Modérée	Faible	Très faible
La commune est située dans une zone de sismicité	zone 5	zone 4	zone 3	zone 2 X	Zone 1 *

* Il n'existe aucune obligation réglementaire pour le niveau 1 de sismicité

Le document de référence mentionné à l'article R125-24 du Code de l'environnement est :
Article D 563-8-1 sur la répartition des communes entre les cinq zones de sismicité

consultable sur Internet *

pièces jointes

4. Cartographie

extraits de documents ou de dossiers permettant la localisation des immeubles au regard des risques encourus
en application de l'article R125-26 du Code de l'environnement

La commune entre dans le périmètre du Territoire à Risque Inondation de Lille. Les cartographies sont consultables sur Internet*

5. Arrêtés portant ou ayant porté reconnaissance de l'état de catastrophe naturelle ou technologique
à la date de l'édition de la présente fiche communale

! La liste actualisée des arrêtés est consultable sur le site portail www.prim.net dans la rubrique : Ma commune face aux risques

catastrophes naturelles

nombre

catastrophes technologiques

nombre

Le préfet du Nord

site* www.nord.gouv.fr



PRÉFET DU NORD

Direction départementale
des territoires
et de la mer du Nord

Service Sécurité
Risques et Crises.

Arrêté relatif à l'état des risques naturels, technologiques et miniers de biens immobiliers situés sur la commune de Marquillies

Le Directeur départemental des territoires et de la mer du Nord

Vu le code général des collectivités territoriales ;

Vu le code de l'environnement et notamment ses articles L.125-5 et R.125-23 à R.125-27, L.515-15 à L.515-26 et R.515-39 à R.515-50, L.562-1 à L.562-9 et R.562-1 à R.561-10, L.563-1 et R.563-1 à R.563-8-1 ;

Vu le code nouveau minier et notamment son article L.174-5 ;

Vu l'arrêté préfectoral du 24 juillet 2015 fixant la liste des communes du département du Nord concernées par l'obligation d'information sur les risques naturels, technologiques et miniers modifiant l'arrêté préfectoral du 15 février 2006 modifié par les arrêtés des 4 décembre 2007, 13 octobre 2008 et 19 avril 2011 ;

Vu l'arrêté préfectoral du 21 avril 2011 relatif à l'état des risques naturels et technologiques sur la commune de **Marquillies** ;

Vu l'arrêté du 19 mars 2013 modifiant l'arrêté du 13 octobre 2005 portant définition du modèle d'imprimé pour l'établissement de l'état des risques naturels et technologiques ;

Vu l'arrêté préfectoral du 28 mai 2015 accordant délégation de signature à M. Philippe LALART, Directeur Départemental des Territoires et de la Mer Nord ;

Sur proposition du Chef du service sécurité risques et crises.

ARRÊTE

Article 1^{er} – Les éléments nécessaires à l'élaboration de l'état des risques pour l'information des acquéreurs et des locataires des biens immobiliers situés sur la commune de **Marquillies** sont consignés dans le dossier d'informations annexé au présent arrêté.

Ce dossier comprend :

- la mention des risques naturels, technologiques et miniers pris en compte,
- la cartographie des zones exposées
- l'intitulé des documents auxquels le vendeur ou le bailleur peut se référer
- le niveau de sismicité réglementaire attaché à la commune.


Ce dossier et les documents de référence sont librement consultables en mairie de **Marquillies**, en préfecture et sur le site des services de l'Etat à l'adresse suivante : www.nord.gouv.fr.

Article 2- L'arrêté du 21 avril 2011 relatif à l'état des risques naturels et technologiques majeurs de biens immobiliers situés sur la commune de **Marquillies** est abrogé.

Article 3- Une copie du présent arrêté et de son annexe est adressée en mairie de **Marquillies** et à la chambre départementale des notaires. Le présent arrêté sera affiché en mairie de **Marquillies**.

Article 4- Le Directeur de cabinet de la préfecture du Nord, Le Maire de la Commune de **Marquillies**, le Chef du service sécurité, risques et crises de la Direction départementale des territoires et de la mer du Nord, sont chargés, chacun en ce qui le concerne, de l'exécution du présent arrêté qui sera publié au recueil des actes administratifs de la préfecture du Nord.

Fait à Lille, le 24 juillet 2015
Pour le préfet et par délégation
Le Directeur départemental des
territoires et de la mer



Philippe LALART

3. Situation de la commune au regard du zonage réglementaire pour la prise en compte de la sismicité

en application de l'article R 563-4 du code de l'environnement.

	Forte	Moyenne	Modérée	Faible	Très faible
La commune est située dans une zone de sismicité	zone 5	zone 4	zone 3	zone 2 X	Zone 1 *

* Il n'existe aucune obligation réglementaire pour le niveau 1 de sismicité

Le document de référence mentionné à l'article R125-24 du Code de l'environnement est :

Article D 563-8-1 sur la répartition des communes entre les cinq zones de sismicité

consultable sur Internet *

pièces jointes

4. Cartographie

extraits de documents ou de dossiers permettant la localisation des immeubles au regard des risques encourus en application de l'article R125-26 du Code de l'environnement

La commune ne dispose pas de cartographie relative aux risques naturels et technologiques majeurs

5. Arrêtés portant ou ayant porté reconnaissance de l'état de catastrophe naturelle ou technologique

à la date de l'édition de la présente fiche communale

! La liste actualisée des arrêtés est consultable sur le site portail www.prim.net dans la rubrique : Ma commune face aux risques

catastrophes naturelles

nombre

catastrophes technologiques

nombre

Le préfet du Nord

site* www.nord.gouv.fr



PRÉFET DU NORD

Direction départementale
des territoires
et de la mer du Nord

Service Sécurité
Risques et Crises.

Arrêté relatif à l'état des risques naturels, technologiques et miniers de biens immobiliers situés sur la commune de Masnières

Le Directeur départemental des territoires et de la mer du Nord

Vu le code général des collectivités territoriales ;

Vu le code de l'environnement et notamment ses articles L.125-5 et R.125-23 à R.125-27, L.515-15 à L.515-26 et R.515-39 à R.515-50, L.562-1 à L.562-9 et R.562-1 à R.561-10, L.563-1 et R.563-1 à R.563-8-1 ;

Vu le code nouveau minier et notamment son article L.174-5 ;

Vu l'arrêté préfectoral du 24 juillet 2015 fixant la liste des communes du département du Nord concernées par l'obligation d'information sur les risques naturels, technologiques et miniers modifiant l'arrêté préfectoral du 15 février 2006 modifié par les arrêtés des 4 décembre 2007, 13 octobre 2008 et 19 avril 2011 ;

Vu l'arrêté préfectoral du 21 avril 2011 relatif à l'état des risques naturels et technologiques sur la commune de **Masnieres** ;

Vu l'arrêté du 19 mars 2013 modifiant l'arrêté du 13 octobre 2005 portant définition du modèle d'imprimé pour l'établissement de l'état des risques naturels et technologiques ;

Vu l'arrêté préfectoral du 28 mai 2015 accordant délégation de signature à M. Philippe LALART, Directeur Départemental des Territoires et de la Mer Nord ;

Sur proposition du Chef du service sécurité risques et crises.

ARRÊTE

Article 1^{er} – Les éléments nécessaires à l'élaboration de l'état des risques pour l'information des acquéreurs et des locataires des biens immobiliers situés sur la commune de **Masnieres** sont consignés dans le dossier d'informations annexé au présent arrêté.

Ce dossier comprend :

- la mention des risques naturels, technologiques et miniers pris en compte,
- la cartographie des zones exposées
- l'intitulé des documents auxquels le vendeur ou le bailleur peut se référer
- le niveau de sismicité réglementaire attaché à la commune.

Ce dossier et les documents de référence sont librement consultables en mairie de **Masnieres**, préfecture et sous-préfecture de Cambrai et sur le site des services de l'Etat à l'adresse suivante : www.nord.gouv.fr.

Article 2- L'arrêté du 21 avril 2011 relatif à l'état des risques naturels et technologiques majeurs de biens immobiliers situés sur la commune de **Masnieres** est abrogé.

Article 3- Une copie du présent arrêté et de son annexe est adressée en mairie de **Masnières** et à la chambre départementale des notaires. Le présent arrêté sera affiché en mairie de **Masnières**.

Article 4- Le Directeur de cabinet de la préfecture du Nord, Le Maire de la Commune de **Masnières**, le Sous-préfet de Cambrai, le Chef du service sécurité, risques et crises de la Direction départementale des territoires et de la mer du Nord, sont chargés, chacun en ce qui le concerne, de l'exécution du présent arrêté qui sera publié au recueil des actes administratifs de la préfecture du Nord.

Fait à Lille, le 24 juillet 2015
Pour le préfet et par délégation
Le Directeur départemental des
territoires et de la mer



Philippe LALART



Préfecture du Nord

code postal : 59241

Commune de **MASNIERES**

code Insee : 59389

Fiche communale d'informations sur les risques naturels, miniers et technologiques

pour l'application des I, II de l'article L 125-5 du Code de l'environnement

1. Fiche communale annexée à l'arrêté préfectoral

n°

du

24 juillet 2015

mis à jour le

servitudes

2. Situation de la commune au regard d'un ou plusieurs plans de prévention de risques [PPR]

2.1 La commune est située dans le périmètre d'un PPR

naturels miniers technologiques non

PPRI

date

Prescrit le 13/02/2001

aléa

Inondation

Les documents de référence mentionnés à l'article R125-24 du Code de l'environnement sont :

consultable sur Internet * consultable sur Internet * consultable sur Internet *

Le règlement de ce PPR intègre des prescriptions de travaux

oui non

2.2 La commune est située dans le périmètre d'un PPR

naturels miniers technologiques non

PPRMT

date

Prescrit le 19/06/2001

aléa

Mouvement de terrain

Les documents de référence mentionnés à l'article R125-24 du Code de l'environnement sont :

consultable sur Internet * consultable sur Internet * consultable sur Internet *

Le règlement de ce PPR intègre des prescriptions de travaux

oui non

2.3 La commune est située dans le périmètre d'un PPR

naturels miniers technologiques non

date

aléa

Les documents de référence mentionnés à l'article R125-24 du Code de l'environnement sont :

consultable sur Internet * consultable sur Internet * consultable sur Internet *

Le règlement de ce PPR intègre des prescriptions de travaux

oui non

2.4 La commune est située dans le périmètre d'un PPR

naturels miniers technologiques non

date

aléa

Les documents de référence mentionnés à l'article R125-24 du Code de l'environnement sont :

consultable sur Internet * consultable sur Internet * consultable sur Internet *

Le règlement de ce PPR intègre des prescriptions de travaux

oui non

3. Situation de la commune au regard du zonage réglementaire pour la prise en compte de la sismicité
en application de l'article R 563-4 du code de l'environnement.

	Forte	Moyenne	Modérée	Faible	Très faible
La commune est située dans une zone de sismicité	zone 5	zone 4	zone 3 X	zone 2	Zone 1 *

* Il n'existe aucune obligation réglementaire pour le niveau 1 de sismicité

Le document de référence mentionné à l'article R125-24 du Code de l'environnement est :
Article D 563-8-1 sur la répartition des communes entre les cinq zones de sismicité

consultable sur Internet *

pièces jointes

4. Cartographie

extraits de documents ou de dossiers permettant la localisation des immeubles au regard des risques encourus
en application de l'article R125-26 du Code de l'environnement

La carte d'état des risques naturels est consultable sur internet*

5. Arrêtés portant ou ayant porté reconnaissance de l'état de catastrophe naturelle ou technologique

à la date de l'édition de la présente fiche communale

! La liste actualisée des arrêtés est consultable sur le site portail www.prim.net dans la rubrique : Ma commune face aux risques

catastrophes naturelles

nombre

catastrophes technologiques

nombre

Le préfet du Nord

site* www.nord.gouv.fr



PRÉFET DU NORD

Direction départementale
des territoires
et de la mer du Nord

Service Sécurité
Risques et Crises.

Arrêté relatif à l'état des risques naturels, technologiques et miniers de biens immobiliers situés sur la commune de Masny

Le Directeur départemental des territoires et de la mer du Nord

Vu le code général des collectivités territoriales ;

Vu le code de l'environnement et notamment ses articles L.125-5 et R.125-23 à R.125-27, L.515-15 à L.515-26 et R.515-39 à R.515-50, L.562-1 à L.562-9 et R.562-1 à R.561-10, L.563-1 et R.563-1 à R.563-8-1 ;

Vu le code nouveau minier et notamment son article L.174-5 ;

Vu l'arrêté préfectoral du 24 juillet 2015 fixant la liste des communes du département du Nord concernées par l'obligation d'information sur les risques naturels, technologiques et miniers modifiant l'arrêté préfectoral du 15 février 2006 modifié par les arrêtés des 4 décembre 2007, 13 octobre 2008 et 19 avril 2011 ;

Vu l'arrêté préfectoral du 21 avril 2011 relatif à l'état des risques naturels et technologiques sur la commune de **Masny** ;

Vu l'arrêté du 19 mars 2013 modifiant l'arrêté du 13 octobre 2005 portant définition du modèle d'imprimé pour l'établissement de l'état des risques naturels et technologiques ;

Vu l'arrêté préfectoral du 28 mai 2015 accordant délégation de signature à M. Philippe LALART, Directeur Départemental des Territoires et de la Mer Nord ;

Sur proposition du Chef du service sécurité risques et crises.

ARRÊTE

Article 1^{er} – Les éléments nécessaires à l'élaboration de l'état des risques pour l'information des acquéreurs et des locataires des biens immobiliers situés sur la commune de **Masny** sont consignés dans le dossier d'informations annexé au présent arrêté.

Ce dossier comprend :

- la mention des risques naturels, technologiques et miniers pris en compte,
- la cartographie des zones exposées
- l'intitulé des documents auxquels le vendeur ou le bailleur peut se référer
- le niveau de sismicité réglementaire attaché à la commune.

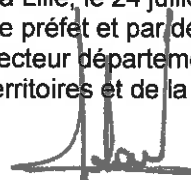
Ce dossier et les documents de référence sont librement consultables en mairie de **Masny**, préfecture et sous-préfecture de Douai et sur le site des services de l'Etat à l'adresse suivante : www.nord.gouv.fr.

Article 2- L'arrêté du 21 avril 2011 relatif à l'état des risques naturels et technologiques majeurs de biens immobiliers situés sur la commune de **Masny** est abrogé.

Article 3- Une copie du présent arrêté et de son annexe est adressée en mairie de **Masny** et à la chambre départementale des notaires. Le présent arrêté sera affiché en mairie de **Masny**.

Article 4- Le Directeur de cabinet de la préfecture du Nord, Le Maire de la Commune de **Masny**, le Sous-préfet de Douai, le Chef du service sécurité, risques et crises de la Direction départementale des territoires et de la mer du Nord, sont chargés, chacun en ce qui le concerne, de l'exécution du présent arrêté qui sera publié au recueil des actes administratifs de la préfecture du Nord.

Fait à Lille, le 24 juillet 2015
Pour le préfet et par délégation
Le Directeur départemental des
territoires et de la mer



Philippe LALART

code postal : 59176

Commune de MASNY

code Insee : 59390

Fiche communale d'informations sur les risques naturels, miniers et technologiques

pour l'application des I, II de l'article L 125-5 du Code de l'environnement

1. Fiche communale annexée à l'arrêté préfectoral

n°

du

24 juillet 2015

mis à jour le

servitudes

2. Situation de la commune au regard d'un ou plusieurs plans de prévention de risques [PPR]

2.1 La commune est située dans le périmètre d'un PPR

naturels miniers technologiques non

date

aléa

Les documents de référence mentionnés à l'article R125-24 du Code de l'environnement sont :

consultable sur Internet * consultable sur Internet * consultable sur Internet *

Le règlement de ce PPR intègre des prescriptions de travaux

oui non

2.2 La commune est située dans le périmètre d'un PPR

naturels miniers technologiques non

date

aléa

Les documents de référence mentionnés à l'article R125-24 du Code de l'environnement sont :

consultable sur Internet * consultable sur Internet * consultable sur Internet *

Le règlement de ce PPR intègre des prescriptions de travaux

oui non

2.3 La commune est située dans le périmètre d'un PPR

naturels miniers technologiques non

date

aléa

Les documents de référence mentionnés à l'article R125-24 du Code de l'environnement sont :

consultable sur Internet * consultable sur Internet * consultable sur Internet *

Le règlement de ce PPR intègre des prescriptions de travaux

oui non

2.4 La commune est située dans le périmètre d'un PPR

naturels miniers technologiques non

date

aléa

Les documents de référence mentionnés à l'article R125-24 du Code de l'environnement sont :

consultable sur Internet * consultable sur Internet * consultable sur Internet *

Le règlement de ce PPR intègre des prescriptions de travaux

oui non

3. Situation de la commune au regard du zonage réglementaire pour la prise en compte de la sismicité
en application de l'article R 563-4 du code de l'environnement.

	Forte	Moyenne	Modérée	Faible	Très faible
La commune est située dans une zone de sismicité	zone 5	zone 4	zone 3	zone 2 X	Zone 1 *

* Il n'existe aucune obligation réglementaire pour le niveau 1 de sismicité

Le document de référence mentionné à l'article R125-24 du Code de l'environnement est :
Article D 563-8-1 sur la répartition des communes entre les cinq zones de sismicité

[consultable sur Internet *](#)

pièces jointes

4. Cartographie

extraits de documents ou de dossiers permettant la localisation des immeubles au regard des risques encourus
en application de l'article R125-26 du Code de l'environnement

La commune est concernée par l'aléa minier. La cartographie présentant cet aléa est consultable sur Internet*

La commune entre dans le périmètre du Territoire à Risque Inondation de Douai. Les cartographies sont consultables sur Internet*

5. Arrêtés portant ou ayant porté reconnaissance de l'état de catastrophe naturelle ou technologique
à la date de l'édition de la présente fiche communale

! La liste actualisée des arrêtés est consultable sur le site portail www.prim.net dans la rubrique : Ma commune face aux risques

catastrophes naturelles	nombre	catastrophes technologiques	nombre
-------------------------	--------	-----------------------------	--------

Le préfet du Nord

site* www.nord.gouv.fr



PRÉFET DU NORD

Direction départementale
des territoires
et de la mer du Nord

Service Sécurité
Risques et Crises.

Arrêté relatif à l'état des risques naturels, technologiques et miniers de biens immobiliers situés sur la commune de Mastaing

Le Directeur départemental des territoires et de la mer du Nord

Vu le code général des collectivités territoriales ;

Vu le code de l'environnement et notamment ses articles L.125-5 et R.125-23 à R.125-27, L.515-15 à L.515-26 et R.515-39 à R.515-50, L.562-1 à L.562-9 et R.562-1 à R.561-10, L.563-1 et R.563-1 à R.563-8-1 ;

Vu le code nouveau minier et notamment son article L.174-5 ;

Vu l'arrêté préfectoral du 24 juillet 2015 fixant la liste des communes du département du Nord concernées par l'obligation d'information sur les risques naturels, technologiques et miniers modifiant l'arrêté préfectoral du 15 février 2006 modifié par les arrêtés des 4 décembre 2007, 13 octobre 2008 et 19 avril 2011 ;

Vu l'arrêté préfectoral du 21 avril 2011 relatif à l'état des risques naturels et technologiques sur la commune de **Mastaing** ;

Vu l'arrêté du 19 mars 2013 modifiant l'arrêté du 13 octobre 2005 portant définition du modèle d'imprimé pour l'établissement de l'état des risques naturels et technologiques ;

Vu l'arrêté préfectoral du 28 mai 2015 accordant délégation de signature à M. Philippe LALART, Directeur Départemental des Territoires et de la Mer Nord ;

Sur proposition du Chef du service sécurité risques et crises.

ARRÊTE

Article 1^{er} – Les éléments nécessaires à l'élaboration de l'état des risques pour l'information des acquéreurs et des locataires des biens immobiliers situés sur la commune de **Mastaing** sont consignés dans le dossier d'informations annexé au présent arrêté.

Ce dossier comprend :

- la mention des risques naturels, technologiques et miniers pris en compte,
- la cartographie des zones exposées
- l'intitulé des documents auxquels le vendeur ou le bailleur peut se référer
- le niveau de sismicité réglementaire attaché à la commune.

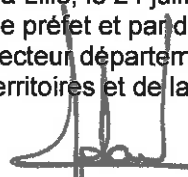
Ce dossier et les documents de référence sont librement consultables en mairie de **Mastaing**, préfecture et sous-préfecture de Valenciennes et sur le site des services de l'Etat à l'adresse suivante : www.nord.gouv.fr.

Article 2- L'arrêté du 21 avril 2011 relatif à l'état des risques naturels et technologiques majeurs de biens immobiliers situés sur la commune de **Mastaing** est abrogé.

Article 3- Une copie du présent arrêté et de son annexe est adressée en mairie de **Mastaing** et à la chambre départementale des notaires. Le présent arrêté sera affiché en mairie de **Mastaing**.

Article 4- Le Directeur de cabinet de la préfecture du Nord, Le Maire de la Commune de **Mastaing**, le Sous-préfet de Valenciennes, le Chef du service sécurité, risques et crises de la Direction départementale des territoires et de la mer du Nord, sont chargés, chacun en ce qui le concerne, de l'exécution du présent arrêté qui sera publié au recueil des actes administratifs de la préfecture du Nord.

Fait à Lille, le 24 juillet 2015
Pour le préfet et par déléation
Le Directeur départemental des
territoires et de la mer



Philippe LALART

code postal : 59172

Commune de **MASTAING**

code Insee : 59391

Fiche communale d'informations sur les risques naturels, miniers et technologiques

pour l'application des I, II de l'article L 125-5 du Code de l'environnement

1. Fiche communale annexée à l'arrêté préfectoral

n°

du

24 juillet 2015

mis à jour le

servitudes

2. Situation de la commune au regard d'un ou plusieurs plans de prévention de risques [PPR]

2.1 La commune est située dans le périmètre d'un PPR

naturels

miniers

technologiques

non

date

aléa

Les documents de référence mentionnés à l'article R125-24 du Code de l'environnement sont :

consultable sur Internet *

consultable sur Internet *

consultable sur Internet *

Le règlement de ce PPR intègre des prescriptions de travaux

oui

non

2.2 La commune est située dans le périmètre d'un PPR

naturels

miniers

technologiques

non

date

aléa

Les documents de référence mentionnés à l'article R125-24 du Code de l'environnement sont :

consultable sur Internet *

consultable sur Internet *

consultable sur Internet *

Le règlement de ce PPR intègre des prescriptions de travaux

oui

non

2.3 La commune est située dans le périmètre d'un PPR

naturels

miniers

technologiques

non

date

aléa

Les documents de référence mentionnés à l'article R125-24 du Code de l'environnement sont :

consultable sur Internet *

consultable sur Internet *

consultable sur Internet *

Le règlement de ce PPR intègre des prescriptions de travaux

oui

non

2.4 La commune est située dans le périmètre d'un PPR

naturels

miniers

technologiques

non

date

aléa

Les documents de référence mentionnés à l'article R125-24 du Code de l'environnement sont :

consultable sur Internet *

consultable sur Internet *

consultable sur Internet *

Le règlement de ce PPR intègre des prescriptions de travaux

oui

non

3. Situation de la commune au regard du zonage réglementaire pour la prise en compte de la sismicité

en application de l'article R 563-4 du code de l'environnement.

	Forte	Moyenne	Modérée	Faible	Très faible
La commune est située dans une zone de sismicité	zone 5	zone 4	zone 3 X	zone 2	Zone 1 *

* Il n'existe aucune obligation réglementaire pour le niveau 1 de sismicité

Le document de référence mentionné à l'article R125-24 du Code de l'environnement est :

Article D 563-8-1 sur la répartition des communes entre les cinq zones de sismicité

consultable sur Internet *

pièces jointes

4. Cartographie

extraits de documents ou de dossiers permettant la localisation des immeubles au regard des risques encourus en application de l'article R125-26 du Code de l'environnement

La commune est concernée par l'aléa minier. La cartographie présentant cet aléa est consultable sur Internet*

5. Arrêtés portant ou ayant porté reconnaissance de l'état de catastrophe naturelle ou technologique

à la date de l'édition de la présente fiche communale

! La liste actualisée des arrêtés est consultable sur le site portail www.prim.net dans la rubrique : Ma commune face aux risques

catastrophes naturelles

nombre

catastrophes technologiques

nombre

Le préfet du Nord

site* www.nord.gouv.fr



PRÉFET DU NORD

Direction départementale
des territoires
et de la mer du Nord

Service Sécurité
Risques et Crises.

Arrêté relatif à l'état des risques naturels, technologiques et miniers de biens immobiliers situés sur la commune de Maubeuge

Le Directeur départemental des territoires et de la mer du Nord

Vu le code général des collectivités territoriales ;

Vu le code de l'environnement et notamment ses articles L.125-5 et R.125-23 à R.125-27, L.515-15 à L.515-26 et R.515-39 à R.515-50, L.562-1 à L.562-9 et R.562-1 à R.561-10, L.563-1 et R.563-1 à R.563-8-1 ;

Vu le code nouveau minier et notamment son article L.174-5 ;

Vu l'arrêté préfectoral du 24 juillet 2015 fixant la liste des communes du département du Nord concernées par l'obligation d'information sur les risques naturels, technologiques et miniers modifiant l'arrêté préfectoral du 15 février 2006 modifié par les arrêtés des 4 décembre 2007, 13 octobre 2008 et 19 avril 2011 ;

Vu l'arrêté préfectoral du 21 avril 2011 relatif à l'état des risques naturels et technologiques sur la commune de **Maubeuge** ;

Vu l'arrêté du 19 mars 2013 modifiant l'arrêté du 13 octobre 2005 portant définition du modèle d'imprimé pour l'établissement de l'état des risques naturels et technologiques ;

Vu l'arrêté préfectoral du 28 mai 2015 accordant délégation de signature à M. Philippe LALART, Directeur Départemental des Territoires et de la Mer Nord ;

Sur proposition du Chef du service sécurité risques et crises.

ARRÊTE

Article 1^{er} – Les éléments nécessaires à l'élaboration de l'état des risques pour l'information des acquéreurs et des locataires des biens immobiliers situés sur la commune de **Maubeuge** sont consignés dans le dossier d'informations annexé au présent arrêté.

Ce dossier comprend :

- la mention des risques naturels, technologiques et miniers pris en compte,
- la cartographie des zones exposées
- l'intitulé des documents auxquels le vendeur ou le bailleur peut se référer
- le niveau de sismicité réglementaire attaché à la commune.

Ce dossier et les documents de référence sont librement consultables en mairie de **Maubeuge**, préfecture et sous-préfecture de Avesnes et sur le site des services de l'Etat à l'adresse suivante : www.nord.gouv.fr.

Article 2- L'arrêté du 21 avril 2011 relatif à l'état des risques naturels et technologiques majeurs de biens immobiliers situés sur la commune de **Maubeuge** est abrogé.

Article 3- Une copie du présent arrêté et de son annexe est adressée en mairie de **Maubeuge** et à la chambre départementale des notaires. Le présent arrêté sera affiché en mairie de **Maubeuge**.

Article 4- Le Directeur de cabinet de la préfecture du Nord, Le Maire de la Commune de **Maubeuge**, le Sous-préfet de Avesnes, le Chef du service sécurité, risques et crises de la Direction départementale des territoires et de la mer du Nord, sont chargés, chacun en ce qui le concerne, de l'exécution du présent arrêté qui sera publié au recueil des actes administratifs de la préfecture du Nord.

Fait à Lille, le 24 juillet 2015
Pour le préfet et par délégation
Le Directeur départemental des
territoires et de la mer



Philippe LALART

code postal : 59600

Commune de MAUBEUGE

code Insee : 59392

Fiche communale d'informations sur les risques naturels, miniers et technologiques

pour l'application des I, II de l'article L 125-5 du Code de l'environnement

1. Fiche communale annexée à l'arrêté préfectoral

n° _____ du 24 juillet 2015 mis à jour le _____

servitudes

2. Situation de la commune au regard d'un ou plusieurs plans de prévention de risques [PPR]

2.1 La commune est située dans le périmètre d'un PPR

naturels	<input checked="" type="checkbox"/>	miniers	<input type="checkbox"/>	technologiques	<input type="checkbox"/>	non	<input type="checkbox"/>
----------	-------------------------------------	---------	--------------------------	----------------	--------------------------	-----	--------------------------

_____ date **Approuvé le 30/01/1996** aléa **Inondation par débordement**

Les documents de référence mentionnés à l'article R125-24 du Code de l'environnement sont :

Rapport de Présentation consultable sur Internet *

Règlement consultable sur Internet *

Documents graphiques : **extrait du zonage réglementaire du PERI** consultable sur Internet *

Le règlement de ce PPR intègre des prescriptions de travaux oui non

2.2 La commune est située dans le périmètre d'un PPR

naturels	<input type="checkbox"/>	miniers	<input type="checkbox"/>	technologiques	<input type="checkbox"/>	non	<input type="checkbox"/>
----------	--------------------------	---------	--------------------------	----------------	--------------------------	-----	--------------------------

_____ date _____ aléa _____

Les documents de référence mentionnés à l'article R125-24 du Code de l'environnement sont :

_____ consultable sur Internet *

_____ consultable sur Internet *

_____ consultable sur Internet *

Le règlement de ce PPR intègre des prescriptions de travaux oui non

2.3 La commune est située dans le périmètre d'un PPR

naturels	<input type="checkbox"/>	miniers	<input type="checkbox"/>	technologiques	<input type="checkbox"/>	non	<input type="checkbox"/>
----------	--------------------------	---------	--------------------------	----------------	--------------------------	-----	--------------------------

_____ date _____ aléa _____

Les documents de référence mentionnés à l'article R125-24 du Code de l'environnement sont :

_____ consultable sur Internet *

_____ consultable sur Internet *

_____ consultable sur Internet *

Le règlement de ce PPR intègre des prescriptions de travaux oui non

2.4 La commune est située dans le périmètre d'un PPR

naturels	<input type="checkbox"/>	miniers	<input type="checkbox"/>	technologiques	<input type="checkbox"/>	non	<input type="checkbox"/>
----------	--------------------------	---------	--------------------------	----------------	--------------------------	-----	--------------------------

_____ date _____ aléa _____

Les documents de référence mentionnés à l'article R125-24 du Code de l'environnement sont :

_____ consultable sur Internet *

_____ consultable sur Internet *

_____ consultable sur Internet *

Le règlement de ce PPR intègre des prescriptions de travaux oui non

3. Situation de la commune au regard du zonage réglementaire pour la prise en compte de la sismicité en application de l'article R 563-4 du code de l'environnement.

	Forte	Moyenne	Modérée	Faible	Très faible
La commune est située dans une zone de sismicité	zone 5	zone 4	zone 3 X	zone 2	Zone 1 *

* Il n'existe aucune obligation réglementaire pour le niveau 1 de sismicité

Le document de référence mentionné à l'article R125-24 du Code de l'environnement est :
Article D 563-8-1 sur la répartition des communes entre les cinq zones de sismicité

consultable sur Internet *

pièces jointes

4. Cartographie

extraits de documents ou de dossiers permettant la localisation des immeubles au regard des risques encourus en application de l'article R125-26 du Code de l'environnement

La commune entre dans le périmètre du Territoire à Risque Inondation de Maubeuge. Les cartographies sont consultables sur Internet*

La commune est concernée par l'aléa minier. La cartographie présentant cet aléa est consultable sur Internet*

5. Arrêtés portant ou ayant porté reconnaissance de l'état de catastrophe naturelle ou technologique

à la date de l'édition de la présente fiche communale

| La liste actualisée des arrêtés est consultable sur le site portail www.prim.net dans la rubrique : Ma commune face aux risques

catastrophes naturelles

nombre

catastrophes technologiques

nombre

Le préfet du Nord

site* www.nord.gouv.fr



PRÉFET DU NORD

Direction départementale
des territoires
et de la mer du Nord

Service Sécurité
Risques et Crises.

Arrêté relatif à l'état des risques naturels, technologiques et miniers de biens immobiliers situés sur la commune de Maulde

Le Directeur départemental des territoires et de la mer du Nord

Vu le code général des collectivités territoriales ;

Vu le code de l'environnement et notamment ses articles L.125-5 et R.125-23 à R.125-27, L.515-15 à L.515-26 et R.515-39 à R.515-50, L.562-1 à L.562-9 et R.562-1 à R.561-10, L.563-1 et R.563-1 à R.563-8-1 ;

Vu le code nouveau minier et notamment son article L.174-5 ;

Vu l'arrêté préfectoral du 24 juillet 2015 fixant la liste des communes du département du Nord concernées par l'obligation d'information sur les risques naturels, technologiques et miniers modifiant l'arrêté préfectoral du 15 février 2006 modifié par les arrêtés des 4 décembre 2007, 13 octobre 2008 et 19 avril 2011 ;

Vu l'arrêté préfectoral du 21 avril 2011 relatif à l'état des risques naturels et technologiques sur la commune de **Maulde** ;

Vu l'arrêté du 19 mars 2013 modifiant l'arrêté du 13 octobre 2005 portant définition du modèle d'imprimé pour l'établissement de l'état des risques naturels et technologiques ;

Vu l'arrêté préfectoral du 28 mai 2015 accordant délégation de signature à M. Philippe LALART, Directeur Départemental des Territoires et de la Mer Nord ;

Sur proposition du Chef du service sécurité risques et crises.

ARRÊTE

Article 1^{er} – Les éléments nécessaires à l'élaboration de l'état des risques pour l'information des acquéreurs et des locataires des biens immobiliers situés sur la commune de **Maulde** sont consignés dans le dossier d'informations annexé au présent arrêté.

Ce dossier comprend :

- la mention des risques naturels, technologiques et miniers pris en compte,
- la cartographie des zones exposées
- l'intitulé des documents auxquels le vendeur ou le bailleur peut se référer
- le niveau de sismicité réglementaire attaché à la commune.

Ce dossier et les documents de référence sont librement consultables en mairie de **Maulde**, préfecture et sous-préfecture de Valenciennes et sur le site des services de l'Etat à l'adresse suivante : www.nord.gouv.fr.

Article 2- L'arrêté du 21 avril 2011 relatif à l'état des risques naturels et technologiques majeurs de biens immobiliers situés sur la commune de **Maulde** est abrogé.

Article 3- Une copie du présent arrêté et de son annexe est adressée en mairie de **Maulde** et à la chambre départementale des notaires. Le présent arrêté sera affiché en mairie de **Maulde**.

Article 4- Le Directeur de cabinet de la préfecture du Nord, Le Maire de la Commune de **Maulde**, le Sous-préfet de Valenciennes, le Chef du service sécurité, risques et crises de la Direction départementale des territoires et de la mer du Nord, sont chargés, chacun en ce qui le concerne, de l'exécution du présent arrêté qui sera publié au recueil des actes administratifs de la préfecture du Nord.

Fait à Lille, le 24 juillet 2015
Pour le préfet et par délégation
Le Directeur départemental des
territoires et de la mer



Philippe LALART

code postal : 59158

Commune de MAULDE

code Insee : 59393

Fiche communale d'informations sur les risques naturels, miniers et technologiques

pour l'application des I, II de l'article L 125-5 du Code de l'environnement

1. Fiche communale annexée à l'arrêté préfectoral

n°

du

24 juillet 2015

mis à jour le

servitudes

2. Situation de la commune au regard d'un ou plusieurs plans de prévention de risques [PPR]

2.1 La commune est située dans le périmètre d'un PPR naturels miniers technologiques non

Les documents de référence mentionnés à l'article R125-24 du Code de l'environnement sont :

consultable sur Internet *

consultable sur Internet *

consultable sur Internet *

Le règlement de ce PPR intègre des prescriptions de travaux

oui

non

2.2 La commune est située dans le périmètre d'un PPR naturels miniers technologiques non

date

aléa

Les documents de référence mentionnés à l'article R125-24 du Code de l'environnement sont :

consultable sur Internet *

consultable sur Internet *

consultable sur Internet *

Le règlement de ce PPR intègre des prescriptions de travaux

oui

non

2.3 La commune est située dans le périmètre d'un PPR naturels miniers technologiques non

date

aléa

Les documents de référence mentionnés à l'article R125-24 du Code de l'environnement sont :

consultable sur Internet *

consultable sur Internet *

consultable sur Internet *

Le règlement de ce PPR intègre des prescriptions de travaux

oui

non

2.4 La commune est située dans le périmètre d'un PPR naturels miniers technologiques non

date

aléa

Les documents de référence mentionnés à l'article R125-24 du Code de l'environnement sont :

consultable sur Internet *

consultable sur Internet *

consultable sur Internet *

Le règlement de ce PPR intègre des prescriptions de travaux

oui

non

3. Situation de la commune au regard du zonage réglementaire pour la prise en compte de la sismicité
en application de l'article R 563-4 du code de l'environnement.

	Forte	Moyenne	Modérée	Faible	Très faible
La commune est située dans une zone de sismicité	zone 5	zone 4	zone 3	zone 2 X	Zone 1 *

* Il n'existe aucune obligation réglementaire pour le niveau 1 de sismicité

Le document de référence mentionné à l'article R125-24 du Code de l'environnement est :
Article D 563-8-1 sur la répartition des communes entre les cinq zones de sismicité

consultable sur Internet *

pièces jointes

4. Cartographie

extraits de documents ou de dossiers permettant la localisation des immeubles au regard des risques encourus
en application de l'article R125-26 du Code de l'environnement

La commune ne dispose pas de cartographie relative aux risques naturels et technologiques majeurs

5. Arrêtés portant ou ayant porté reconnaissance de l'état de catastrophe naturelle ou technologique

à la date de l'édition de la présente fiche communale

! La liste actualisée des arrêtés est consultable sur le site portail www.prim.net dans la rubrique : Ma commune face aux risques

catastrophes naturelles

nombre

catastrophes technologiques

nombre

Le préfet du Nord

site* www.nord.gouv.fr



PRÉFET DU NORD

Direction départementale
des territoires
et de la mer du Nord

Service Sécurité
Risques et Crises.

Arrêté relatif à l'état des risques naturels, technologiques et miniers de biens immobiliers situés sur la commune de Maurois

Le Directeur départemental des territoires et de la mer du Nord

Vu le code général des collectivités territoriales ;

Vu le code de l'environnement et notamment ses articles L.125-5 et R.125-23 à R.125-27, L.515-15 à L.515-26 et R.515-39 à R.515-50, L.562-1 à L.562-9 et R.562-1 à R.561-10, L.563-1 et R.563-1 à R.563-8-1 ;

Vu le code nouveau minier et notamment son article L.174-5 ;

Vu l'arrêté préfectoral du 24 juillet 2015 fixant la liste des communes du département du Nord concernées par l'obligation d'information sur les risques naturels, technologiques et miniers modifiant l'arrêté préfectoral du 15 février 2006 modifié par les arrêtés des 4 décembre 2007, 13 octobre 2008 et 19 avril 2011 ;

Vu l'arrêté préfectoral du 21 avril 2011 relatif à l'état des risques naturels et technologiques sur la commune de **Maurois** ;

Vu l'arrêté du 19 mars 2013 modifiant l'arrêté du 13 octobre 2005 portant définition du modèle d'imprimé pour l'établissement de l'état des risques naturels et technologiques ;

Vu l'arrêté préfectoral du 28 mai 2015 accordant délégation de signature à M. Philippe LALART, Directeur Départemental des Territoires et de la Mer Nord ;

Sur proposition du Chef du service sécurité risques et crises.

ARRÊTE

Article 1^{er} – Les éléments nécessaires à l'élaboration de l'état des risques pour l'information des acquéreurs et des locataires des biens immobiliers situés sur la commune de **Maurois** sont consignés dans le dossier d'informations annexé au présent arrêté.

Ce dossier comprend :

- la mention des risques naturels, technologiques et miniers pris en compte,
- la cartographie des zones exposées
- l'intitulé des documents auxquels le vendeur ou le bailleur peut se référer
- le niveau de sismicité réglementaire attaché à la commune.

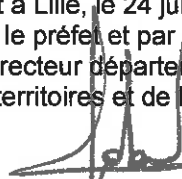
Ce dossier et les documents de référence sont librement consultables en mairie de **Maurois**, préfecture et sous-préfecture de Cambrai et sur le site des services de l'Etat à l'adresse suivante : www.nord.gouv.fr.

Article 2- L'arrêté du 21 avril 2011 relatif à l'état des risques naturels et technologiques majeurs de biens immobiliers situés sur la commune de **Maurois** est abrogé.

Article 3- Une copie du présent arrêté et de son annexe est adressée en mairie de **Maurois** et à la chambre départementale des notaires. Le présent arrêté sera affiché en mairie de **Maurois**.

Article 4- Le Directeur de cabinet de la préfecture du Nord, Le Maire de la Commune de **Maurois**, le Sous-préfet de Cambrai, le Chef du service sécurité, risques et crises de la Direction départementale des territoires et de la mer du Nord, sont chargés, chacun en ce qui le concerne, de l'exécution du présent arrêté qui sera publié au recueil des actes administratifs de la préfecture du Nord.

Fait à Lille, le 24 juillet 2015
Pour le préfet et par délégation
Le Directeur départemental des
territoires et de la mer



Philippe LALART

code postal : 59980

Commune de MAUROIS

code Insee : 59394

Fiche communale d'informations sur les risques naturels, miniers et technologiques

pour l'application des I, II de l'article L 125-5 du Code de l'environnement

1. Fiche communale annexée à l'arrêté préfectoral

n°

du

24 juillet 2015

mis à jour le

servitudes

2. Situation de la commune au regard d'un ou plusieurs plans de prévention de risques [PPR]

2.1 La commune est située dans le périmètre d'un PPR

naturels X

miniers

technologiques

non

PPRI

date

Prescrit le 19/06/2001

aléa

Inondation

Les documents de référence mentionnés à l'article R125-24 du Code de l'environnement sont :

consultable sur Internet *

consultable sur Internet *

consultable sur Internet *

Le règlement de ce PPR intègre des prescriptions de travaux

oui

non

2.2 La commune est située dans le périmètre d'un PPR

naturels X

miniers

technologiques

non

PPRMT

date

Prescrit le 19/06/2001

aléa

Mouvement de terrain

Les documents de référence mentionnés à l'article R125-24 du Code de l'environnement sont :

consultable sur Internet *

consultable sur Internet *

consultable sur Internet *

Le règlement de ce PPR intègre des prescriptions de travaux

oui

non

2.3 La commune est située dans le périmètre d'un PPR

naturels

miniers

technologiques

non

date

aléa

Les documents de référence mentionnés à l'article R125-24 du Code de l'environnement sont :

consultable sur Internet *

consultable sur Internet *

consultable sur Internet *

Le règlement de ce PPR intègre des prescriptions de travaux

oui

non

2.4 La commune est située dans le périmètre d'un PPR

naturels

miniers

technologiques

non

date

aléa

Les documents de référence mentionnés à l'article R125-24 du Code de l'environnement sont :

consultable sur Internet *

consultable sur Internet *

consultable sur Internet *

Le règlement de ce PPR intègre des prescriptions de travaux

oui

non

3. Situation de la commune au regard du zonage réglementaire pour la prise en compte de la sismicité
en application de l'article R 563-4 du code de l'environnement.

	Forte	Moyenne	Modérée	Faible	Très faible
La commune est située dans une zone de sismicité	zone 5	zone 4	zone 3 X	zone 2	Zone 1 *

* Il n'existe aucune obligation réglementaire pour le niveau 1 de sismicité

Le document de référence mentionné à l'article R125-24 du Code de l'environnement est :
Article D 563-8-1 sur la répartition des communes entre les cinq zones de sismicité

consultable sur Internet *

pièces jointes

4. Cartographie

extraits de documents ou de dossiers permettant la localisation des immeubles au regard des risques encourus
en application de l'article R125-26 du Code de l'environnement

La carte d'état des risques naturels est consultable sur Internet*

5. Arrêtés portant ou ayant porté reconnaissance de l'état de catastrophe naturelle ou technologique
à la date de l'édition de la présente fiche communale

! La liste actualisée des arrêtés est consultable sur le site portail www.prim.net dans la rubrique : Ma commune face aux risques

catastrophes naturelles	nombre	catastrophes technologiques	nombre
-------------------------	--------	-----------------------------	--------

Le préfet du Nord

site* www.nord.gouv.fr

PRÉFET DU NORD

Direction départementale
des territoires
et de la mer du Nord

Service Sécurité
Risques et Crises.

Arrêté relatif à l'état des risques naturels, technologiques et miniers de biens immobiliers situés sur la commune de Mazinghien

Le Directeur départemental des territoires et de la mer du Nord

Vu le code général des collectivités territoriales ;

Vu le code de l'environnement et notamment ses articles L.125-5 et R.125-23 à R.125-27, L.515-15 à L.515-26 et R.515-39 à R.515-50, L.562-1 à L.562-9 et R.562-1 à R.561-10, L.563-1 et R.563-1 à R.563-8-1 ;

Vu le code nouveau minier et notamment son article L.174-5 ;

Vu l'arrêté préfectoral du 24 juillet 2015 fixant la liste des communes du département du Nord concernées par l'obligation d'information sur les risques naturels, technologiques et miniers modifiant l'arrêté préfectoral du 15 février 2006 modifié par les arrêtés des 4 décembre 2007, 13 octobre 2008 et 19 avril 2011 ;

Vu l'arrêté préfectoral du 21 avril 2011 relatif à l'état des risques naturels et technologiques sur la commune de **Mazinghien** ;

Vu l'arrêté du 19 mars 2013 modifiant l'arrêté du 13 octobre 2005 portant définition du modèle d'imprimé pour l'établissement de l'état des risques naturels et technologiques ;

Vu l'arrêté préfectoral du 28 mai 2015 accordant délégation de signature à M. Philippe LALART, Directeur Départemental des Territoires et de la Mer Nord ;

Sur proposition du Chef du service sécurité risques et crises.

ARRÊTE

Article 1^{er} – Les éléments nécessaires à l'élaboration de l'état des risques pour l'information des acquéreurs et des locataires des biens immobiliers situés sur la commune de **Mazinghien** sont consignés dans le dossier d'informations annexé au présent arrêté.

Ce dossier comprend :

- la mention des risques naturels, technologiques et miniers pris en compte,
- la cartographie des zones exposées
- l'intitulé des documents auxquels le vendeur ou le bailleur peut se référer
- le niveau de sismicité réglementaire attaché à la commune.

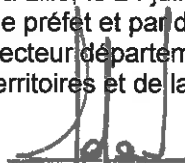
Ce dossier et les documents de référence sont librement consultables en mairie de **Mazinghien**, préfecture et sous-préfecture de Cambrai et sur le site des services de l'Etat à l'adresse suivante : www.nord.gouv.fr.

Article 2- L'arrêté du 21 avril 2011 relatif à l'état des risques naturels et technologiques majeurs de biens immobiliers situés sur la commune de **Mazinghien** est abrogé.

Article 3- Une copie du présent arrêté et de son annexe est adressée en mairie de **Mazinghien** et à la chambre départementale des notaires. Le présent arrêté sera affiché en mairie de **Mazinghien**.

Article 4- Le Directeur de cabinet de la préfecture du Nord, Le Maire de la Commune de **Mazinghien**, le Sous-préfet de Cambrai, le Chef du service sécurité, risques et crises de la Direction départementale des territoires et de la mer du Nord, sont chargés, chacun en ce qui le concerne, de l'exécution du présent arrêté qui sera publié au recueil des actes administratifs de la préfecture du Nord.

Fait à Lille, le 24 juillet 2015
Pour le préfet et par délégation
Le Directeur départemental des
territoires et de la mer



Philippe LALART



Préfecture du Nord

code postal : 59360

Commune de MAZINGHIEN

code Insee : 59395

Fiche communale d'informations sur les risques naturels, miniers et technologiques

pour l'application des I, II de l'article L 125-5 du Code de l'environnement

1. Fiche communale annexée à l'arrêté préfectoral

n°

du

24 juillet 2015

mis à jour le

servitudes

2. Situation de la commune au regard d'un ou plusieurs plans de prévention de risques [PPR]

2.1 La commune est située dans le périmètre d'un PPR

naturels X

miniers

technologiques

non

PPRI

date

Prescrit le 19/06/2001

aléa

Inondation

Les documents de référence mentionnés à l'article R125-24 du Code de l'environnement sont :

consultable sur Internet *

consultable sur Internet *

consultable sur Internet *

Le règlement de ce PPR intègre des prescriptions de travaux

oui

non

2.2 La commune est située dans le périmètre d'un PPR

naturels X

miniers

technologiques

non

PPRMT

date

Prescrit le 19/06/2001

aléa

Mouvement de terrain

Les documents de référence mentionnés à l'article R125-24 du Code de l'environnement sont :

consultable sur Internet *

consultable sur Internet *

consultable sur Internet *

Le règlement de ce PPR intègre des prescriptions de travaux

oui

non

2.3 La commune est située dans le périmètre d'un PPR

naturels

miniers

technologiques

non

date

aléa

Les documents de référence mentionnés à l'article R125-24 du Code de l'environnement sont :

consultable sur Internet *

consultable sur Internet *

consultable sur Internet *

Le règlement de ce PPR intègre des prescriptions de travaux

oui

non

2.4 La commune est située dans le périmètre d'un PPR

naturels

miniers

technologiques

non

date

aléa

Les documents de référence mentionnés à l'article R125-24 du Code de l'environnement sont :

consultable sur Internet *

consultable sur Internet *

consultable sur Internet *

Le règlement de ce PPR intègre des prescriptions de travaux

oui

non

3. Situation de la commune au regard du zonage réglementaire pour la prise en compte de la sismicité en application de l'article R 563-4 du code de l'environnement.

La commune est située dans une zone de sismicité

Forte	Moyenne	Modérée	Faible	Très faible
zone 5	zone 4	zone 3	zone 2 X	Zone 1 *

* Il n'existe aucune obligation réglementaire pour le niveau 1 de sismicité

Le document de référence mentionné à l'article R125-24 du Code de l'environnement est :
Article D 563-8-1 sur la répartition des communes entre les cinq zones de sismicité consultable sur Internet *

pièces jointes

4. Cartographie

extraits de documents ou de dossiers permettant la localisation des immeubles au regard des risques encourus en application de l'article R125-26 du Code de l'environnement

La carte d'état des risques naturels est consultable sur Internet*

5. Arrêtés portant ou ayant porté reconnaissance de l'état de catastrophe naturelle ou technologique

à la date de l'édition de la présente fiche communale

! La liste actualisée des arrêtés est consultable sur le site portail www.prim.net dans la rubrique : Ma commune face aux risques

catastrophes naturelles	nombre	catastrophes technologiques	nombre
-------------------------	--------	-----------------------------	--------

Le préfet du Nord

site* www.nord.gouv.fr



PRÉFET DU NORD

Direction départementale
des territoires
et de la mer du Nord

Service Sécurité
Risques et Crises.

Arrêté relatif à l'état des risques naturels, technologiques et miniers de biens immobiliers situés sur la commune de Mecquignies

Le Directeur départemental des territoires et de la mer du Nord

Vu le code général des collectivités territoriales ;

Vu le code de l'environnement et notamment ses articles L.125-5 et R.125-23 à R.125-27, L.515-15 à L.515-26 et R.515-39 à R.515-50, L.562-1 à L.562-9 et R.562-1 à R.561-10, L.563-1 et R.563-1 à R.563-8-1 ;

Vu le code nouveau minier et notamment son article L.174-5 ;

Vu l'arrêté préfectoral du 24 juillet 2015 fixant la liste des communes du département du Nord concernées par l'obligation d'information sur les risques naturels, technologiques et miniers modifiant l'arrêté préfectoral du 15 février 2006 modifié par les arrêtés des 4 décembre 2007, 13 octobre 2008 et 19 avril 2011 ;

Vu l'arrêté préfectoral du 21 avril 2011 relatif à l'état des risques naturels et technologiques sur la commune de **Mecquignies** ;

Vu l'arrêté du 19 mars 2013 modifiant l'arrêté du 13 octobre 2005 portant définition du modèle d'imprimé pour l'établissement de l'état des risques naturels et technologiques ;

Vu l'arrêté préfectoral du 28 mai 2015 accordant délégation de signature à M. Philippe LALART, Directeur Départemental des Territoires et de la Mer Nord ;

Sur proposition du Chef du service sécurité risques et crises.

ARRÊTE

Article 1^{er} – Les éléments nécessaires à l'élaboration de l'état des risques pour l'information des acquéreurs et des locataires des biens immobiliers situés sur la commune de **Mecquignies** sont consignés dans le dossier d'informations annexé au présent arrêté.

Ce dossier comprend :

- la mention des risques naturels, technologiques et miniers pris en compte,
- la cartographie des zones exposées
- l'intitulé des documents auxquels le vendeur ou le bailleur peut se référer
- le niveau de sismicité réglementaire attaché à la commune.

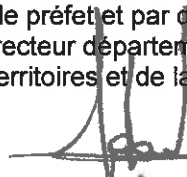
Ce dossier et les documents de référence sont librement consultables en mairie de **Mecquignies**, préfecture et sous-préfecture de Avesnes et sur le site des services de l'Etat à l'adresse suivante : www.nord.gouv.fr.

Article 2- L'arrêté du 21 avril 2011 relatif à l'état des risques naturels et technologiques majeurs de biens immobiliers situés sur la commune de **Mecquignies** est abrogé.

Article 3- Une copie du présent arrêté et de son annexe est adressée en mairie de **Mecquignies** et à la chambre départementale des notaires. Le présent arrêté sera affiché en mairie de **Mecquignies**.

Article 4- Le Directeur de cabinet de la préfecture du Nord, Le Maire de la Commune de **Mecquignies**, le Sous-préfet de Avesnes, le Chef du service sécurité, risques et crises de la Direction départementale des territoires et de la mer du Nord, sont chargés, chacun en ce qui le concerne, de l'exécution du présent arrêté qui sera publié au recueil des actes administratifs de la préfecture du Nord.

Fait à Lille, le 24 juillet 2015
Pour le préfet et par délégation
Le Directeur départemental des
territoires et de la mer



Philippe LALART



code postal : 595710	Commune de MECQUIGNIES	code Insee : 59396
----------------------	-------------------------------	--------------------

Fiche communale d'informations sur les risques naturels, miniers et technologiques

pour l'application des I, II de l'article L 125-5 du Code de l'environnement

1. Fiche communale annexée à l'arrêté préfectoral

n° _____ du 24 juillet 2015 mis à jour le _____

servitudes

2. Situation de la commune au regard d'un ou plusieurs plans de prévention de risques [PPR]

2.1 La commune est située dans le périmètre d'un PPR	naturels	X	miniers	technologiques	non
PPRI Aunelle Hogneau	date	Prescrit le 17/10/2014		aléa	Débordement du cours d'eau et de ses affluents et rupture de digue
Les documents de référence mentionnés à l'article R125-24 du Code de l'environnement sont :				consultable sur Internet * _____	
_____				consultable sur Internet * _____	
_____				consultable sur Internet * _____	
Le règlement de ce PPR intègre des prescriptions de travaux				oui	non

2.2 La commune est située dans le périmètre d'un PPR	naturels	X	miniers	technologiques	non
PPRI	date	Prescrit le 21/05/2002		aléa	Inondation
Les documents de référence mentionnés à l'article R125-24 du Code de l'environnement sont :				consultable sur Internet * _____	
_____				consultable sur Internet * _____	
_____				consultable sur Internet * _____	
Le règlement de ce PPR intègre des prescriptions de travaux				oui	non

2.3 La commune est située dans le périmètre d'un PPR	naturels		miniers	technologiques	non
	date			aléa	
Les documents de référence mentionnés à l'article R125-24 du Code de l'environnement sont :				consultable sur Internet * _____	
_____				consultable sur Internet * _____	
_____				consultable sur Internet * _____	
Le règlement de ce PPR intègre des prescriptions de travaux				oui	non

2.4 La commune est située dans le périmètre d'un PPR	naturels		miniers	technologiques	non
	date			aléa	
Les documents de référence mentionnés à l'article R125-24 du Code de l'environnement sont :				consultable sur Internet * _____	
_____				consultable sur Internet * _____	
_____				consultable sur Internet * _____	
Le règlement de ce PPR intègre des prescriptions de travaux				oui	non

3. Situation de la commune au regard du zonage réglementaire pour la prise en compte de la sismicité
en application de l'article R 563-4 du code de l'environnement.

	Forte	Moyenne	Modérée	Faible	Très faible
La commune est située dans une zone de sismicité	zone 5	zone 4	zone 3 X	zone 2	Zone 1 *

* Il n'existe aucune obligation réglementaire pour le niveau 1 de sismicité

Le document de référence mentionné à l'article R125-24 du Code de l'environnement est :
Article D 563-8-1 sur la répartition des communes entre les cinq zones de sismicité

consultable sur Internet *

pièces jointes

4. Cartographie

extraits de documents ou de dossiers permettant la localisation des immeubles au regard des risques encourus
en application de l'article R125-26 du Code de l'environnement

La carte de l'aléa de référence du PPRI de l'Aunelle Hogueau est disponible sur Internet*. Elle remplace la carte de l'aléa AZI

5. Arrêtés portant ou ayant porté reconnaissance de l'état de catastrophe naturelle ou technologique
à la date de l'édition de la présente fiche communale

! La liste actualisée des arrêtés est consultable sur le site portail www.prim.net dans la rubrique : Ma commune face aux risques

catastrophes naturelles

nombre

catastrophes technologiques

nombre

Le préfet du Nord

site* www.nord.gouv.fr



PRÉFET DU NORD

Direction départementale
des territoires
et de la mer du Nord

Service Sécurité
Risques et Crises.

Arrêté relatif à l'état des risques naturels, technologiques et miniers de biens immobiliers situés sur la commune de Merckeghem

Le Directeur départemental des territoires et de la mer du Nord

Vu le code général des collectivités territoriales ;

Vu le code de l'environnement et notamment ses articles L.125-5 et R.125-23 à R.125-27, L.515-15 à L.515-26 et R.515-39 à R.515-50, L.562-1 à L.562-9 et R.562-1 à R.561-10, L.563-1 et R.563-1 à R.563-8-1 ;

Vu le code nouveau minier et notamment son article L.174-5 ;

Vu l'arrêté préfectoral du 24 juillet 2015 fixant la liste des communes du département du Nord concernées par l'obligation d'information sur les risques naturels, technologiques et miniers modifiant l'arrêté préfectoral du 15 février 2006 modifié par les arrêtés des 4 décembre 2007, 13 octobre 2008 et 19 avril 2011 ;

Vu l'arrêté préfectoral du 21 avril 2011 relatif à l'état des risques naturels et technologiques sur la commune de **Merckeghem** ;

Vu l'arrêté du 19 mars 2013 modifiant l'arrêté du 13 octobre 2005 portant définition du modèle d'imprimé pour l'établissement de l'état des risques naturels et technologiques ;

Vu l'arrêté préfectoral du 28 mai 2015 accordant délégation de signature à M. Philippe LALART, Directeur Départemental des Territoires et de la Mer Nord ;

Sur proposition du Chef du service sécurité risques et crises.

ARRÊTE

Article 1^{er} – Les éléments nécessaires à l'élaboration de l'état des risques pour l'information des acquéreurs et des locataires des biens immobiliers situés sur la commune de **Merckeghem** sont consignés dans le dossier d'informations annexé au présent arrêté.

Ce dossier comprend :

- la mention des risques naturels, technologiques et miniers pris en compte,
- la cartographie des zones exposées
- l'intitulé des documents auxquels le vendeur ou le bailleur peut se référer
- le niveau de sismicité réglementaire attaché à la commune.

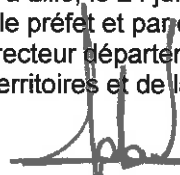
Ce dossier et les documents de référence sont librement consultables en mairie de **Merckeghem**, préfecture et sous-préfecture de Dunkerque et sur le site des services de l'Etat à l'adresse suivante : www.nord.gouv.fr.

Article 2- L'arrêté du 21 avril 2011 relatif à l'état des risques naturels et technologiques majeurs de biens immobiliers situés sur la commune de **Merckeghem** est abrogé.

Article 3- Une copie du présent arrêté et de son annexe est adressée en mairie de **Merckeghem** et à la chambre départementale des notaires. Le présent arrêté sera affiché en mairie de **Merckeghem**.

Article 4- Le Directeur de cabinet de la préfecture du Nord, Le Maire de la Commune de **Merckeghem**, le Sous-préfet de Dunkerque, le Chef du service sécurité, risques et crises de la Direction départementale des territoires et de la mer du Nord, sont chargés, chacun en ce qui le concerne, de l'exécution du présent arrêté qui sera publié au recueil des actes administratifs de la préfecture du Nord.

Fait à Lille, le 24 juillet 2015
Pour le préfet et par déléguation
Le Directeur départemental des
territoires et de la mer



Philippe LALART



code postal : 59470

Commune de **MERCKEGHEM**

code Insee : 59397

Fiche communale d'informations sur les risques naturels, miniers et technologiques

pour l'application des I, II de l'article L. 125-5 du Code de l'environnement

1. Fiche communale annexée à l'arrêté préfectoral

n°

du

24 juillet 2015

mis à jour le

servitudes

2. Situation de la commune au regard d'un ou plusieurs plans de prévention de risques [PPR]

2.1 La commune est située dans le périmètre d'un PPR naturels miniers technologiques non

PPR mouvement de terrain

date

Prescrit le 13/02/2001

aléa

Mouvement de terrains / tassements différentiels

Les documents de référence mentionnés à l'article R125-24 du Code de l'environnement sont :

consultable sur Internet *

consultable sur Internet *

consultable sur Internet *

Le règlement de ce PPR intègre des prescriptions de travaux

oui

non

2.2 La commune est située dans le périmètre d'un PPR naturels miniers technologiques non

date

aléa

Les documents de référence mentionnés à l'article R125-24 du Code de l'environnement sont :

consultable sur Internet *

consultable sur Internet *

consultable sur Internet *

Le règlement de ce PPR intègre des prescriptions de travaux

oui

non

2.3 La commune est située dans le périmètre d'un PPR naturels miniers technologiques non

date

aléa

Les documents de référence mentionnés à l'article R125-24 du Code de l'environnement sont :

consultable sur Internet *

consultable sur Internet *

consultable sur Internet *

Le règlement de ce PPR intègre des prescriptions de travaux

oui

non

2.4 La commune est située dans le périmètre d'un PPR naturels miniers technologiques non

date

aléa

Les documents de référence mentionnés à l'article R125-24 du Code de l'environnement sont :

consultable sur Internet *

consultable sur Internet *

consultable sur Internet *

Le règlement de ce PPR intègre des prescriptions de travaux

oui

non

3. Situation de la commune au regard du zonage réglementaire pour la prise en compte de la sismicité
en application de l'article R 563-4 du code de l'environnement.

	Forte	Moyenne	Modérée	Faible	Très faible
La commune est située dans une zone de sismicité	zone 5	zone 4	zone 3	zone 2 X	Zone 1 *

* Il n'existe aucune obligation réglementaire pour le niveau 1 de sismicité

Le document de référence mentionné à l'article R125-24 du Code de l'environnement est :
Article D 563-8-1 sur la répartition des communes entre les cinq zones de sismicité

consultable sur Internet *

pièces jointes

4. Cartographie

extraits de documents ou de dossiers permettant la localisation des immeubles au regard des risques encourus
en application de l'article R125-26 du Code de l'environnement

L'extrait du Porter à Connaissance pieds de coteaux des waterings du Nord, zones inondables par ruissellement et accumulation est
consultable sur Internet*

5. Arrêtés portant ou ayant porté reconnaissance de l'état de catastrophe naturelle ou technologique
à la date de l'édition de la présente fiche communale

! La liste actualisée des arrêtés est consultable sur le site portail www.prim.net dans la rubrique : Ma commune face aux risques

catastrophes naturelles

nombre

catastrophes technologiques

nombre

Le préfet du Nord

site* www.nord.gouv.fr



PRÉFET DU NORD

Direction départementale
des territoires
et de la mer du Nord

Service Sécurité
Risques et Crises.

Arrêté relatif à l'état des risques naturels, technologiques et miniers de biens immobiliers situés sur la commune de Mérignies

Le Directeur départemental des territoires et de la mer du Nord

Vu le code général des collectivités territoriales ;

Vu le code de l'environnement et notamment ses articles L.125-5 et R.125-23 à R.125-27, L.515-15 à L.515-26 et R.515-39 à R.515-50, L.562-1 à L.562-9 et R.562-1 à R.561-10, L.563-1 et R.563-1 à R.563-8-1 ;

Vu le code nouveau minier et notamment son article L.174-5 ;

Vu l'arrêté préfectoral du 24 juillet 2015 fixant la liste des communes du département du Nord concernées par l'obligation d'information sur les risques naturels, technologiques et miniers modifiant l'arrêté préfectoral du 15 février 2006 modifié par les arrêtés des 4 décembre 2007, 13 octobre 2008 et 19 avril 2011 ;

Vu l'arrêté préfectoral du 21 avril 2011 relatif à l'état des risques naturels et technologiques sur la commune de **Mérignies** ;

Vu l'arrêté du 19 mars 2013 modifiant l'arrêté du 13 octobre 2005 portant définition du modèle d'imprimé pour l'établissement de l'état des risques naturels et technologiques ;

Vu l'arrêté préfectoral du 28 mai 2015 accordant délégation de signature à M. Philippe LALART, Directeur Départemental des Territoires et de la Mer Nord ;

Sur proposition du Chef du service sécurité risques et crises.

ARRÊTE

Article 1^{er} – Les éléments nécessaires à l'élaboration de l'état des risques pour l'information des acquéreurs et des locataires des biens immobiliers situés sur la commune de **Mérignies** sont consignés dans le dossier d'informations annexé au présent arrêté.

Ce dossier comprend :

- la mention des risques naturels, technologiques et miniers pris en compte,
- la cartographie des zones exposées
- l'intitulé des documents auxquels le vendeur ou le bailleur peut se référer
- le niveau de sismicité réglementaire attaché à la commune.

Ce dossier et les documents de référence sont librement consultables en mairie de **Mérignies**, en préfecture et sur le site des services de l'Etat à l'adresse suivante : www.nord.gouv.fr.

Article 2- L'arrêté du 21 avril 2011 relatif à l'état des risques naturels et technologiques majeurs de biens immobiliers situés sur la commune de **Mérignies** est abrogé.

Article 3- Une copie du présent arrêté et de son annexe est adressée en mairie de **Mérignies** et à la chambre départementale des notaires. Le présent arrêté sera affiché en mairie de **Mérignies**.

Article 4- Le Directeur de cabinet de la préfecture du Nord, Le Maire de la Commune de **Mérignies**, le Chef du service sécurité, risques et crises de la Direction départementale des territoires et de la mer du Nord, sont chargés, chacun en ce qui le concerne, de l'exécution du présent arrêté qui sera publié au recueil des actes administratifs de la préfecture du Nord.

Fait à Lille, le 24 juillet 2015
Pour le préfet et par délégation
Le Directeur départemental des
territoires et de la mer



Philippe LALART

code postal : 59710

Commune de MERIGNIES

code Insee : 59398

Fiche communale d'informations sur les risques naturels, miniers et technologiques

pour l'application des I, II de l'article L. 125-5 du Code de l'environnement

1. Fiche communale annexée à l'arrêté préfectoral

n° _____ du 24 juillet 2015 mis à jour le _____

servitudes

2. Situation de la commune au regard d'un ou plusieurs plans de prévention de risques [PPR]

2.1 La commune est située dans le périmètre d'un PPR

naturels miniers technologiques non

PPRi de la Marque

date

Prescrit le 29/12/2000
abrogé le 11/08/2014
re-prescrit le 11/08/2014

aléa

Inondation par débordement de la
marque et de ses affluents

Les documents de référence mentionnés à l'article R125-24 du Code de l'environnement sont :

consultable sur Internet *

consultable sur Internet *

consultable sur Internet *

Le règlement de ce PPR intègre des prescriptions de travaux

oui

non

2.2 La commune est située dans le périmètre d'un PPR

naturels miniers technologiques non

PPR mouvement de terrain

date

Prescrit le 13/02/2001

aléa

Mouvements de terrain /
tassements différentiels

Les documents de référence mentionnés à l'article R125-24 du Code de l'environnement sont :

consultable sur Internet *

consultable sur Internet *

consultable sur Internet *

Le règlement de ce PPR intègre des prescriptions de travaux

oui

non

2.3 La commune est située dans le périmètre d'un PPR

naturels miniers technologiques non

date

aléa

Les documents de référence mentionnés à l'article R125-24 du Code de l'environnement sont :

consultable sur Internet *

consultable sur Internet *

consultable sur Internet *

Le règlement de ce PPR intègre des prescriptions de travaux

oui

non

2.4 La commune est située dans le périmètre d'un PPR

naturels miniers technologiques non

date

aléa

Les documents de référence mentionnés à l'article R125-24 du Code de l'environnement sont :

consultable sur Internet *

consultable sur Internet *

consultable sur Internet *

Le règlement de ce PPR intègre des prescriptions de travaux

oui

non

3. Situation de la commune au regard du zonage réglementaire pour la prise en compte de la sismicité

en application de l'article R 563-4 du code de l'environnement.

	Forte	Moyenne	Moderée	Faible	Très faible
La commune est située dans une zone de sismicité	zone 5	zone 4	zone 3	zone 2 X	Zone 1 *
	* Il n'existe aucune obligation réglementaire pour le niveau 1 de sismicité				

Le document de référence mentionné à l'article R125-24 du Code de l'environnement est :

Article D 563-8-1 sur la répartition des communes entre les cinq zones de sismicité

consultable sur Internet *

pièces jointes

4. Cartographie

extraits de documents ou de dossiers permettant la localisation des immeubles au regard des risques encourus en application de l'article R125-26 du Code de l'environnement

La carte de l'aléa de référence du PPRI de la Marque est disponible sur Internet*. Elle remplace la carte AZI

5. Arrêtés portant ou ayant porté reconnaissance de l'état de catastrophe naturelle ou technologique

à la date de l'édition de la présente fiche communale

La liste actualisée des arrêtés est consultable sur le site portail www.prim.net dans la rubrique : Ma commune face aux risques

catastrophes naturelles

nombre

catastrophes technologiques

nombre

Le préfet du Nord

site* www.nord.gouv.fr



PRÉFET DU NORD

Direction départementale
des territoires
et de la mer du Nord

Service Sécurité
Risques et Crises.

Arrêté relatif à l'état des risques naturels, technologiques et miniers de biens immobiliers situés sur la commune de Merris

Le Directeur départemental des territoires et de la mer du Nord

Vu le code général des collectivités territoriales ;

Vu le code de l'environnement et notamment ses articles L.125-5 et R.125-23 à R.125-27, L.515-15 à L.515-26 et R.515-39 à R.515-50, L.562-1 à L.562-9 et R.562-1 à R.561-10, L.563-1 et R.563-1 à R.563-8-1 ;

Vu le code nouveau minier et notamment son article L.174-5 ;

Vu l'arrêté préfectoral du 24 juillet 2015 fixant la liste des communes du département du Nord concernées par l'obligation d'information sur les risques naturels, technologiques et miniers modifiant l'arrêté préfectoral du 15 février 2006 modifié par les arrêtés des 4 décembre 2007, 13 octobre 2008 et 19 avril 2011 ;

Vu l'arrêté préfectoral du 21 avril 2011 relatif à l'état des risques naturels et technologiques sur la commune de **Merris** ;

Vu l'arrêté du 19 mars 2013 modifiant l'arrêté du 13 octobre 2005 portant définition du modèle d'imprimé pour l'établissement de l'état des risques naturels et technologiques ;

Vu l'arrêté préfectoral du 28 mai 2015 accordant délégation de signature à M. Philippe LALART, Directeur Départemental des Territoires et de la Mer Nord ;

Sur proposition du Chef du service sécurité risques et crises.

ARRÊTE

Article 1^{er} – Les éléments nécessaires à l'élaboration de l'état des risques pour l'information des acquéreurs et des locataires des biens immobiliers situés sur la commune de **Merris** sont consignés dans le dossier d'informations annexé au présent arrêté.

Ce dossier comprend :

- la mention des risques naturels, technologiques et miniers pris en compte,
- la cartographie des zones exposées
- l'intitulé des documents auxquels le vendeur ou le bailleur peut se référer
- le niveau de sismicité réglementaire attaché à la commune.


Ce dossier et les documents de référence sont librement consultables en mairie de **Merris**, préfecture et sous-préfecture de Dunkerque et sur le site des services de l'Etat à l'adresse suivante : www.nord.gouv.fr.

Article 2- L'arrêté du 21 avril 2011 relatif à l'état des risques naturels et technologiques majeurs de biens immobiliers situés sur la commune de **Merris** est abrogé.

Article 3- Une copie du présent arrêté et de son annexe est adressée en mairie de **Merris** et à la chambre départementale des notaires. Le présent arrêté sera affiché en mairie de **Merris**.

Article 4- Le Directeur de cabinet de la préfecture du Nord, Le Maire de la Commune de **Merris**, le Sous-préfet de Dunkerque, le Chef du service sécurité, risques et crises de la Direction départementale des territoires et de la mer du Nord, sont chargés, chacun en ce qui le concerne, de l'exécution du présent arrêté qui sera publié au recueil des actes administratifs de la préfecture du Nord.

Fait à Lille, le 24 juillet 2015
Pour le préfet et par délégation
Le Directeur départemental des
territoires et de la mer



Philippe LALART



code postal : 59270

Commune de **MERRIS**

code Insee : 59399

Fiche communale d'informations sur les risques naturels, miniers et technologiques

pour l'application des I, II de l'article L 125-5 du Code de l'environnement

1. Fiche communale annexée à l'arrêté préfectoral

n°

du

24 juillet 2015

mis à jour le

servitudes

2. Situation de la commune au regard d'un ou plusieurs plans de prévention de risques [PPR]

2.1 La commune est située dans le périmètre d'un PPR naturels miniers technologiques non

Les documents de référence mentionnés à l'article R125-24 du Code de l'environnement sont :

consultable sur Internet *
consultable sur Internet *
consultable sur Internet *

Le règlement de ce PPR intègre des prescriptions de travaux

oui non

2.2 La commune est située dans le périmètre d'un PPR naturels miniers technologiques non

date

aléa

Les documents de référence mentionnés à l'article R125-24 du Code de l'environnement sont :

consultable sur Internet *
consultable sur Internet *
consultable sur Internet *

Le règlement de ce PPR intègre des prescriptions de travaux

oui non

2.3 La commune est située dans le périmètre d'un PPR naturels miniers technologiques non

date

aléa

Les documents de référence mentionnés à l'article R125-24 du Code de l'environnement sont :

consultable sur Internet *
consultable sur Internet *
consultable sur Internet *

Le règlement de ce PPR intègre des prescriptions de travaux

oui non

2.4 La commune est située dans le périmètre d'un PPR naturels miniers technologiques non

date

aléa

Les documents de référence mentionnés à l'article R125-24 du Code de l'environnement sont :

consultable sur Internet *
consultable sur Internet *
consultable sur Internet *

Le règlement de ce PPR intègre des prescriptions de travaux

oui non

3. Situation de la commune au regard du zonage réglementaire pour la prise en compte de la sismicité
en application de l'article R 563-4 du code de l'environnement.

	Forte	Moyenne	Modérée	Faible	Très faible
La commune est située dans une zone de sismicité	zone 5	zone 4	zone 3	zone 2 X	Zone 1 *

* Il n'existe aucune obligation réglementaire pour le niveau 1 de sismicité

Le document de référence mentionné à l'article R125-24 du Code de l'environnement est :
Article D 563-8-1 sur la répartition des communes entre les cinq zones de sismicité

consultable sur Internet *

pièces jointes

4. Cartographie

extraits de documents ou de dossiers permettant la localisation des immeubles au regard des risques encourus
en application de l'article R125-26 du Code de l'environnement

La commune ne dispose pas de cartographie relative aux risques naturels et technologiques majeurs

5. Arrêtés portant ou ayant porté reconnaissance de l'état de catastrophe naturelle ou technologique

à la date de l'édition de la présente fiche communale

! La liste actualisée des arrêtés est consultable sur le site portail www.prim.net dans la rubrique : Ma commune face aux risques

catastrophes naturelles

nombre

catastrophes technologiques

nombre

Le préfet du Nord

site* www.nord.gouv.fr



PRÉFET DU NORD

Direction départementale
des territoires
et de la mer du Nord

Service Sécurité
Risques et Crises.

Arrêté relatif à l'état des risques naturels, technologiques et miniers de biens immobiliers situés sur la commune de Merville

Le Directeur départemental des territoires et de la mer du Nord

Vu le code général des collectivités territoriales ;

Vu le code de l'environnement et notamment ses articles L.125-5 et R.125-23 à R.125-27, L.515-15 à L.515-26 et R.515-39 à R.515-50, L.562-1 à L.562-9 et R.562-1 à R.561-10, L.563-1 et R.563-1 à R.563-8-1 ;

Vu le code nouveau minier et notamment son article L.174-5 ;

Vu l'arrêté préfectoral du 24 juillet 2015 fixant la liste des communes du département du Nord concernées par l'obligation d'information sur les risques naturels, technologiques et miniers modifiant l'arrêté préfectoral du 15 février 2006 modifié par les arrêtés des 4 décembre 2007, 13 octobre 2008 et 19 avril 2011 ;

Vu l'arrêté préfectoral du 21 avril 2011 relatif à l'état des risques naturels et technologiques sur la commune de **Merville** ;

Vu l'arrêté du 19 mars 2013 modifiant l'arrêté du 13 octobre 2005 portant définition du modèle d'imprimé pour l'établissement de l'état des risques naturels et technologiques ;

Vu l'arrêté préfectoral du 28 mai 2015 accordant délégation de signature à M. Philippe LALART, Directeur Départemental des Territoires et de la Mer Nord ;

Sur proposition du Chef du service sécurité risques et crises.

ARRÊTE

Article 1^{er} – Les éléments nécessaires à l'élaboration de l'état des risques pour l'information des acquéreurs et des locataires des biens immobiliers situés sur la commune de **Merville** sont consignés dans le dossier d'informations annexé au présent arrêté.

Ce dossier comprend :

- la mention des risques naturels, technologiques et miniers pris en compte,
- la cartographie des zones exposées
- l'intitulé des documents auxquels le vendeur ou le bailleur peut se référer
- le niveau de sismicité réglementaire attaché à la commune.

Ce dossier et les documents de référence sont librement consultables en mairie de **Merville**, préfecture et sous-préfecture de Dunkerque et sur le site des services de l'Etat à l'adresse suivante : www.nord.gouv.fr.

Article 2- L'arrêté du 21 avril 2011 relatif à l'état des risques naturels et technologiques majeurs de biens immobiliers situés sur la commune de **Merville** est abrogé.

Article 3- Une copie du présent arrêté et de son annexe est adressée en mairie de **Merville** et à la chambre départementale des notaires. Le présent arrêté sera affiché en mairie de **Merville**.

Article 4- Le Directeur de cabinet de la préfecture du Nord, Le Maire de la Commune de **Merville**, le Sous-préfet de Dunkerque, le Chef du service sécurité, risques et crises de la Direction départementale des territoires et de la mer du Nord, sont chargés, chacun en ce qui le concerne, de l'exécution du présent arrêté qui sera publié au recueil des actes administratifs de la préfecture du Nord.

Fait à Lille, le 24 juillet 2015
Pour le préfet et par délégation
Le Directeur départemental des
territoires et de la mer



Philippe LALART

code postal : 59660

Commune de MERVILLE

code Insee : 59400

Fiche communale d'informations sur les risques naturels, miniers et technologiques

pour l'application des I, II de l'article L 125-5 du Code de l'environnement

1. Fiche communale annexée à l'arrêté préfectoral

n°

du

24 juillet 2015

mis à jour le

servitudes

2. Situation de la commune au regard d'un ou plusieurs plans de prévention de risques [PPR]

2.1 La commune est située dans le périmètre d'un PPR

naturels

miniers

technologiques

non

PPRI de la Lys Aval

date

Approuvé le 21/07/2005

aléa

Inondation par débordement

Les documents de référence mentionnés à l'article R125-24 du Code de l'environnement sont :

La note de présentation

consultable sur Internet *

Le règlement

consultable sur Internet *

Les documents graphiques : extrait du zonage réglementaire du PPRI de la Lys Aval

consultable sur Internet *

Le règlement de ce PPR intègre des prescriptions de travaux

oui

non

2.2 La commune est située dans le périmètre d'un PPR

naturels

miniers

technologiques

non

PPR mouvement de terrain

date

Prescrit le 13/02/2001

aléa

Mouvements de terrain / tassements différentiels

Les documents de référence mentionnés à l'article R125-24 du Code de l'environnement sont :

consultable sur Internet *

consultable sur Internet *

consultable sur Internet *

Le règlement de ce PPR intègre des prescriptions de travaux

oui

non

2.3 La commune est située dans le périmètre d'un PPR

naturels

miniers

technologiques

non

date

aléa

Les documents de référence mentionnés à l'article R125-24 du Code de l'environnement sont :

consultable sur Internet *

consultable sur Internet *

consultable sur Internet *

Le règlement de ce PPR intègre des prescriptions de travaux

oui

non

2.4 La commune est située dans le périmètre d'un PPR

naturels

miniers

technologiques

non

date

aléa

Les documents de référence mentionnés à l'article R125-24 du Code de l'environnement sont :

consultable sur Internet *

consultable sur Internet *

consultable sur Internet *

Le règlement de ce PPR intègre des prescriptions de travaux

oui

non

3. Situation de la commune au regard du zonage réglementaire pour la prise en compte de la sismicité
en application de l'article R 563-4 du code de l'environnement.

La commune est située dans une zone de sismicité

Forte	Moyenne	Modérée	Faible	Très faible
zone 5	zone 4	zone 3	zone 2 X	Zone 1 *

* Il n'existe aucune obligation réglementaire pour le niveau 1 de sismicité

Le document de référence mentionné à l'article R125-24 du Code de l'environnement est :
Article D 563-8-1 sur la répartition des communes entre les cinq zones de sismicité consultable sur Internet *

pièces jointes

4. Cartographie

extraits de documents ou de dossiers permettant la localisation des immeubles au regard des risques encourus
en application de l'article R125-26 du Code de l'environnement

La commune entre dans le périmètre du Territoire à Risque Inondation de Béthune-Armentières. Les cartographies sont consultables sur
[Internet*](#)

5. Arrêtés portant ou ayant porté reconnaissance de l'état de catastrophe naturelle ou technologique
à la date de l'édition de la présente fiche communale

! La liste actualisée des arrêtés est consultable sur le site portail www.prim.net dans la rubrique : **Ma commune face aux risques**

catastrophes naturelles	nombre	catastrophes technologiques	nombre
-------------------------	--------	-----------------------------	--------

Le préfet du Nord

site* www.nord.gouv.fr



PRÉFET DU NORD

Direction départementale
des territoires
et de la mer du Nord

Service Sécurité
Risques et Crises.

Arrêté relatif à l'état des risques naturels, technologiques et miniers de biens immobiliers situés sur la commune de Méteren

Le Directeur départemental des territoires et de la mer du Nord

Vu le code général des collectivités territoriales ;

Vu le code de l'environnement et notamment ses articles L.125-5 et R.125-23 à R.125-27, L.515-15 à L.515-26 et R.515-39 à R.515-50, L.562-1 à L.562-9 et R.562-1 à R.561-10, L.563-1 et R.563-1 à R.563-8-1 ;

Vu le code nouveau minier et notamment son article L.174-5 ;

Vu l'arrêté préfectoral du 24 juillet 2015 fixant la liste des communes du département du Nord concernées par l'obligation d'information sur les risques naturels, technologiques et miniers modifiant l'arrêté préfectoral du 15 février 2006 modifié par les arrêtés des 4 décembre 2007, 13 octobre 2008 et 19 avril 2011 ;

Vu l'arrêté préfectoral du 21 avril 2011 relatif à l'état des risques naturels et technologiques sur la commune de **Méteren** ;

Vu l'arrêté du 19 mars 2013 modifiant l'arrêté du 13 octobre 2005 portant définition du modèle d'imprimé pour l'établissement de l'état des risques naturels et technologiques ;

Vu l'arrêté préfectoral du 28 mai 2015 accordant délégation de signature à M. Philippe LALART, Directeur Départemental des Territoires et de la Mer Nord ;

Sur proposition du Chef du service sécurité risques et crises.

ARRÊTE

Article 1^{er} – Les éléments nécessaires à l'élaboration de l'état des risques pour l'information des acquéreurs et des locataires des biens immobiliers situés sur la commune de **Méteren** sont consignés dans le dossier d'informations annexé au présent arrêté.

Ce dossier comprend :

- la mention des risques naturels, technologiques et miniers pris en compte,
- la cartographie des zones exposées
- l'intitulé des documents auxquels le vendeur ou le bailleur peut se référer
- le niveau de sismicité réglementaire attaché à la commune.

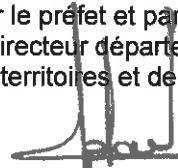
Ce dossier et les documents de référence sont librement consultables en mairie de **Méteren**, préfecture et sous-préfecture de Dunkerque et sur le site des services de l'Etat à l'adresse suivante : www.nord.gouv.fr.

Article 2- L'arrêté du 21 avril 2011 relatif à l'état des risques naturels et technologiques majeurs de biens immobiliers situés sur la commune de **Méteren** est abrogé.

Article 3- Une copie du présent arrêté et de son annexe est adressée en mairie de **Méteren** et à la chambre départementale des notaires. Le présent arrêté sera affiché en mairie de **Méteren**.

Article 4- Le Directeur de cabinet de la préfecture du Nord, Le Maire de la Commune de **Méteren**, le Sous-préfet de Dunkerque, le Chef du service sécurité, risques et crises de la Direction départementale des territoires et de la mer du Nord, sont chargés, chacun en ce qui le concerne, de l'exécution du présent arrêté qui sera publié au recueil des actes administratifs de la préfecture du Nord.

Fait à Lille, le 24 juillet 2015
Pour le préfet et par délégation
Le Directeur départemental des
territoires et de la mer



Philippe LALART

code postal : 59270

Commune de METEREN

code Insee : 59270

Fiche communale d'informations sur les risques naturels, miniers et technologiques

pour l'application des I, II de l'article L 125-5 du Code de l'environnement

1. Fiche communale annexée à l'arrêté préfectoral

n°

du

24 juillet 2015

mis à jour le

servitudes

2. Situation de la commune au regard d'un ou plusieurs plans de prévention de risques [PPR]

2.1 La commune est située dans le périmètre d'un PPR

naturels X

miniers

technologiques

non

PPR inondation

date

Prescrit le 13/02/2001

aléa

Inondation

Les documents de référence mentionnés à l'article R125-24 du Code de l'environnement sont :

consultable sur Internet * _____

consultable sur Internet * _____

consultable sur Internet * _____

Le règlement de ce PPR intègre des prescriptions de travaux

oui

non

2.2 La commune est située dans le périmètre d'un PPR

naturels

miniers

technologiques

non

date

aléa

Les documents de référence mentionnés à l'article R125-24 du Code de l'environnement sont :

consultable sur Internet * _____

consultable sur Internet * _____

consultable sur Internet * _____

Le règlement de ce PPR intègre des prescriptions de travaux

oui

non

2.3 La commune est située dans le périmètre d'un PPR

naturels

miniers

technologiques

non

date

aléa

Les documents de référence mentionnés à l'article R125-24 du Code de l'environnement sont :

consultable sur Internet * _____

consultable sur Internet * _____

consultable sur Internet * _____

Le règlement de ce PPR intègre des prescriptions de travaux

oui

non

2.4 La commune est située dans le périmètre d'un PPR

naturels

miniers

technologiques

non

date

aléa

Les documents de référence mentionnés à l'article R125-24 du Code de l'environnement sont :

consultable sur Internet * _____

consultable sur Internet * _____

consultable sur Internet * _____

Le règlement de ce PPR intègre des prescriptions de travaux

oui

non

3. Situation de la commune au regard du zonage réglementaire pour la prise en compte de la sismicité

en application de l'article R 563-4 du code de l'environnement.

	Forte	Moyenne	Modérée	Faible	Très faible
La commune est située dans une zone de sismicité	zone 5	zone 4	zone 3	zone 2 X	Zone 1 *

* Il n'existe aucune obligation réglementaire pour le niveau 1 de sismicité

Le document de référence mentionné à l'article R125-24 du Code de l'environnement est :

Article D 563-8-1 sur la répartition des communes entre les cinq zones de sismicité

consultable sur Internet *

pièces jointes

4. Cartographie

extraits de documents ou de dossiers permettant la localisation des immeubles au regard des risques encourus en application de l'article R125-26 du Code de l'environnement

La commune entre dans le périmètre du Territoire à Risque Inondation de Béthune Armentières. Les cartographies sont consultables sur Internet*

5. Arrêtés portant ou ayant porté reconnaissance de l'état de catastrophe naturelle ou technologique

à la date de l'édition de la présente fiche communale

! La liste actualisée des arrêtés est consultable sur le site portail www.prim.net dans la rubrique : Ma commune face aux risques

catastrophes naturelles

nombre

catastrophes technologiques

nombre

Le préfet du Nord

site* www.nord.gouv.fr



PRÉFET DU NORD

Direction départementale
des territoires
et de la mer du Nord

Service Sécurité
Risques et Crises.

Arrêté relatif à l'état des risques naturels, technologiques et miniers de biens immobiliers situés sur la commune de Millam

Le Directeur départemental des territoires et de la mer du Nord

Vu le code général des collectivités territoriales ;

Vu le code de l'environnement et notamment ses articles L.125-5 et R.125-23 à R.125-27, L.515-15 à L.515-26 et R.515-39 à R.515-50, L.562-1 à L.562-9 et R.562-1 à R.561-10, L.563-1 et R.563-1 à R.563-8-1 ;

Vu le code nouveau minier et notamment son article L.174-5 ;

Vu l'arrêté préfectoral du 24 juillet 2015 fixant la liste des communes du département du Nord concernées par l'obligation d'information sur les risques naturels, technologiques et miniers modifiant l'arrêté préfectoral du 15 février 2006 modifié par les arrêtés des 4 décembre 2007, 13 octobre 2008 et 19 avril 2011 ;

Vu l'arrêté préfectoral du 21 avril 2011 relatif à l'état des risques naturels et technologiques sur la commune de **Millam** ;

Vu l'arrêté du 19 mars 2013 modifiant l'arrêté du 13 octobre 2005 portant définition du modèle d'imprimé pour l'établissement de l'état des risques naturels et technologiques ;

Vu l'arrêté préfectoral du 28 mai 2015 accordant délégation de signature à M. Philippe LALART, Directeur Départemental des Territoires et de la Mer Nord ;

Sur proposition du Chef du service sécurité risques et crises.

ARRÊTE

Article 1^{er} – Les éléments nécessaires à l'élaboration de l'état des risques pour l'information des acquéreurs et des locataires des biens immobiliers situés sur la commune de **Millam** sont consignés dans le dossier d'informations annexé au présent arrêté.

Ce dossier comprend :

- la mention des risques naturels, technologiques et miniers pris en compte,
- la cartographie des zones exposées
- l'intitulé des documents auxquels le vendeur ou le bailleur peut se référer
- le niveau de sismicité réglementaire attaché à la commune.


Ce dossier et les documents de référence sont librement consultables en mairie de **Millam**, préfecture et sous-préfecture de Dunkerque et sur le site des services de l'Etat à l'adresse suivante : www.nord.gouv.fr.

Article 2- L'arrêté du 21 avril 2011 relatif à l'état des risques naturels et technologiques majeurs de biens immobiliers situés sur la commune de **Millam** est abrogé.

Article 3- Une copie du présent arrêté et de son annexe est adressée en mairie de **Millam** et à la chambre départementale des notaires. Le présent arrêté sera affiché en mairie de **Millam**.

Article 4- Le Directeur de cabinet de la préfecture du Nord, Le Maire de la Commune de **Millam**, le Sous-préfet de Dunkerque, le Chef du service sécurité, risques et crises de la Direction départementale des territoires et de la mer du Nord, sont chargés, chacun en ce qui le concerne, de l'exécution du présent arrêté qui sera publié au recueil des actes administratifs de la préfecture du Nord.

Fait à Lille, le 24 juillet 2015
Pour le préfet et par déléation
Le Directeur départemental des
territoires et de la mer



Philippe LALART

code postal : 59143

Commune de MILLAM

code Insee : 59402

Fiche communale d'informations sur les risques naturels, miniers et technologiques

pour l'application des I, II de l'article L 125-5 du Code de l'environnement

1. Fiche communale annexée à l'arrêté préfectoral

n°

du

24 juillet 2015

mis à jour le

servitudes

2. Situation de la commune au regard d'un ou plusieurs plans de prévention de risques [PPR]

2.1 La commune est située dans le périmètre d'un PPR naturels miniers technologiques non

PPR mouvement de terrain

date

Prescrit le 13/02/2001

aléa

Mouvement de terrains / tassements différentiels

Les documents de référence mentionnés à l'article R125-24 du Code de l'environnement sont :

consultable sur Internet *

consultable sur Internet *

consultable sur Internet *

Le règlement de ce PPR intègre des prescriptions de travaux

oui non

2.2 La commune est située dans le périmètre d'un PPR naturels miniers technologiques non

date

aléa

Les documents de référence mentionnés à l'article R125-24 du Code de l'environnement sont :

consultable sur Internet *

consultable sur Internet *

consultable sur Internet *

Le règlement de ce PPR intègre des prescriptions de travaux

oui non

2.3 La commune est située dans le périmètre d'un PPR naturels miniers technologiques non

date

aléa

Les documents de référence mentionnés à l'article R125-24 du Code de l'environnement sont :

consultable sur Internet *

consultable sur Internet *

consultable sur Internet *

Le règlement de ce PPR intègre des prescriptions de travaux

oui non

2.4 La commune est située dans le périmètre d'un PPR naturels miniers technologiques non

date

aléa

Les documents de référence mentionnés à l'article R125-24 du Code de l'environnement sont :

consultable sur Internet *

consultable sur Internet *

consultable sur Internet *

Le règlement de ce PPR intègre des prescriptions de travaux

oui non

3. Situation de la commune au regard du zonage réglementaire pour la prise en compte de la sismicité
en application de l'article R 563-4 du code de l'environnement.

	Forte	Moyenne	Modérée	Faible	Très faible
La commune est située dans une zone de sismicité	zone 5	zone 4	zone 3	zone 2 X	Zone 1 *

* Il n'existe aucune obligation réglementaire pour le niveau 1 de sismicité

Le document de référence mentionné à l'article R125-24 du Code de l'environnement est :
Article D 563-8-1 sur la répartition des communes entre les cinq zones de sismicité

consultable sur Internet *

pièces jointes

4. Cartographie

extraits de documents ou de dossiers permettant la localisation des immeubles au regard des risques encourus
en application de l'article R125-26 du Code de l'environnement

L'extrait du Porter à Connaissance pieds de coteaux des waterings du Nord, zones inondables par ruissellement et accumulation est
consultable sur Internet

5. Arrêtés portant ou ayant porté reconnaissance de l'état de catastrophe naturelle ou technologique
à la date de l'édition de la présente fiche communale

! La liste actualisée des arrêtés est consultable sur le site portail www.prim.net dans la rubrique : Ma commune face aux risques

catastrophes naturelles

nombre

catastrophes technologiques

nombre

Le préfet du Nord

site* www.nord.gouv.fr



PRÉFET DU NORD

Direction départementale
des territoires
et de la mer du Nord

Service Sécurité
Risques et Crises.

Arrêté relatif à l'état des risques naturels, technologiques et miniers de biens immobiliers situés sur la commune de Millonfosse

Le Directeur départemental des territoires et de la mer du Nord

Vu le code général des collectivités territoriales ;

Vu le code de l'environnement et notamment ses articles L.125-5 et R.125-23 à R.125-27, L.515-15 à L.515-26 et R.515-39 à R.515-50, L.562-1 à L.562-9 et R.562-1 à R.561-10, L.563-1 et R.563-1 à R.563-8-1 ;

Vu le code nouveau minier et notamment son article L.174-5 ;

Vu l'arrêté préfectoral du 24 juillet 2015 fixant la liste des communes du département du Nord concernées par l'obligation d'information sur les risques naturels, technologiques et miniers modifiant l'arrêté préfectoral du 15 février 2006 modifié par les arrêtés des 4 décembre 2007, 13 octobre 2008 et 19 avril 2011 ;

Vu l'arrêté préfectoral du 21 avril 2011 relatif à l'état des risques naturels et technologiques sur la commune de **Millonfosse** ;

Vu l'arrêté du 19 mars 2013 modifiant l'arrêté du 13 octobre 2005 portant définition du modèle d'imprimé pour l'établissement de l'état des risques naturels et technologiques ;

Vu l'arrêté préfectoral du 28 mai 2015 accordant délégation de signature à M. Philippe LALART, Directeur Départemental des Territoires et de la Mer Nord ;

Sur proposition du Chef du service sécurité risques et crises.

ARRÊTE

Article 1^{er} – Les éléments nécessaires à l'élaboration de l'état des risques pour l'information des acquéreurs et des locataires des biens immobiliers situés sur la commune de **Millonfosse** sont consignés dans le dossier d'informations annexé au présent arrêté.

Ce dossier comprend :

- la mention des risques naturels, technologiques et miniers pris en compte,
- la cartographie des zones exposées
- l'intitulé des documents auxquels le vendeur ou le bailleur peut se référer
- le niveau de sismicité réglementaire attaché à la commune.

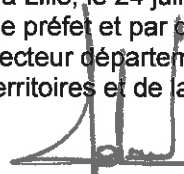
Ce dossier et les documents de référence sont librement consultables en mairie de **Millonfosse**, préfecture et sous-préfecture de Valenciennes et sur le site des services de l'Etat à l'adresse suivante : www.nord.gouv.fr.

Article 2- L'arrêté du 21 avril 2011 relatif à l'état des risques naturels et technologiques majeurs de biens immobiliers situés sur la commune de **Millonfosse** est abrogé.

Article 3- Une copie du présent arrêté et de son annexe est adressée en mairie de **Millonfosse** et à la chambre départementale des notaires. Le présent arrêté sera affiché en mairie de **Millonfosse**.

Article 4- Le Directeur de cabinet de la préfecture du Nord, Le Maire de la Commune de **Millonfosse**, le Sous-préfet de Valenciennes, le Chef du service sécurité, risques et crises de la Direction départementale des territoires et de la mer du Nord, sont chargés, chacun en ce qui le concerne, de l'exécution du présent arrêté qui sera publié au recueil des actes administratifs de la préfecture du Nord.

Fait à Lille, le 24 juillet 2015
Pour le préfet et par délégation
Le Directeur départemental des
territoires et de la mer



Philippe LALART

code postal : 59178

Commune de MILLONFOSSE

code Insee : 59403

Fiche communale d'informations sur les risques naturels, miniers et technologiques

pour l'application des I, II de l'article L 125-5 du Code de l'environnement

1. Fiche communale annexée à l'arrêté préfectoral

n°

du

24 juillet 2015

mis à jour le

servitudes

2. Situation de la commune au regard d'un ou plusieurs plans de prévention de risques [PPR]

2.1 La commune est située dans le périmètre d'un PPR

naturels	miniers	technologiques	non
			X

date

aléa

Les documents de référence mentionnés à l'article R125-24 du Code de l'environnement sont :

consultable sur Internet * _____

consultable sur Internet * _____

consultable sur Internet * _____

Le règlement de ce PPR intègre des prescriptions de travaux

oui

non

2.2 La commune est située dans le périmètre d'un PPR

naturels	miniers	technologiques	non

date

aléa

Les documents de référence mentionnés à l'article R125-24 du Code de l'environnement sont :

consultable sur Internet * _____

consultable sur Internet * _____

consultable sur Internet * _____

Le règlement de ce PPR intègre des prescriptions de travaux

oui

non

2.3 La commune est située dans le périmètre d'un PPR

naturels	miniers	technologiques	non

date

aléa

Les documents de référence mentionnés à l'article R125-24 du Code de l'environnement sont :

consultable sur Internet * _____

consultable sur Internet * _____

consultable sur Internet * _____

Le règlement de ce PPR intègre des prescriptions de travaux

oui

non

2.4 La commune est située dans le périmètre d'un PPR

naturels	miniers	technologiques	non

date

aléa

Les documents de référence mentionnés à l'article R125-24 du Code de l'environnement sont :

consultable sur Internet * _____

consultable sur Internet * _____

consultable sur Internet * _____

Le règlement de ce PPR intègre des prescriptions de travaux

oui

non

3. Situation de la commune au regard du zonage réglementaire pour la prise en compte de la sismicité
en application de l'article R 563-4 du code de l'environnement.

	Forte	Moyenne	Modérée	Faible	Très faible
La commune est située dans une zone de sismicité	zone 5	zone 4	zone 3 X	zone 2	Zone 1 *

* Il n'existe aucune obligation réglementaire pour le niveau 1 de sismicité

Le document de référence mentionné à l'article R125-24 du Code de l'environnement est :
Article D 563-8-1 sur la répartition des communes entre les cinq zones de sismicité

consultable sur Internet *

pièces jointes

4. Cartographie

extraits de documents ou de dossiers permettant la localisation des immeubles au regard des risques encourus
en application de l'article R125-26 du Code de l'environnement

L'extrait de l'Atlas Régional des Zones Inondables de la Scarpe aval est consultable sur internet*

5. Arrêtés portant ou ayant porté reconnaissance de l'état de catastrophe naturelle ou technologique
à la date de l'édition de la présente fiche communale

! La liste actualisée des arrêtés est consultable sur le site portail www.prim.net dans la rubrique : Ma commune face aux risques

catastrophes naturelles

nombre

catastrophes technologiques

nombre

Le préfet du Nord

site* www.nord.gouv.fr



PRÉFET DU NORD

Direction départementale
des territoires
et de la mer du Nord

Service Sécurité
Risques et Crises.

Arrêté relatif à l'état des risques naturels, technologiques et miniers de biens immobiliers situés sur la commune de Moeuvres

Le Directeur départemental des territoires et de la mer du Nord

Vu le code général des collectivités territoriales ;

Vu le code de l'environnement et notamment ses articles L.125-5 et R.125-23 à R.125-27, L.515-15 à L.515-26 et R.515-39 à R.515-50, L.562-1 à L.562-9 et R.562-1 à R.561-10, L.563-1 et R.563-1 à R.563-8-1 ;

Vu le code nouveau minier et notamment son article L.174-5 ;

Vu l'arrêté préfectoral du 24 juillet 2015 fixant la liste des communes du département du Nord concernées par l'obligation d'information sur les risques naturels, technologiques et miniers modifiant l'arrêté préfectoral du 15 février 2006 modifié par les arrêtés des 4 décembre 2007, 13 octobre 2008 et 19 avril 2011 ;

Vu l'arrêté préfectoral du 21 avril 2011 relatif à l'état des risques naturels et technologiques sur la commune de **Moeuvres** ;

Vu l'arrêté du 19 mars 2013 modifiant l'arrêté du 13 octobre 2005 portant définition du modèle d'imprimé pour l'établissement de l'état des risques naturels et technologiques ;

Vu l'arrêté préfectoral du 28 mai 2015 accordant délégation de signature à M. Philippe LALART, Directeur Départemental des Territoires et de la Mer Nord ;

Sur proposition du Chef du service sécurité risques et crises.

ARRÊTE

Article 1^{er} – Les éléments nécessaires à l'élaboration de l'état des risques pour l'information des acquéreurs et des locataires des biens immobiliers situés sur la commune de **Moeuvres** sont consignés dans le dossier d'informations annexé au présent arrêté.

Ce dossier comprend :

- la mention des risques naturels, technologiques et miniers pris en compte,
- la cartographie des zones exposées
- l'intitulé des documents auxquels le vendeur ou le bailleur peut se référer
- le niveau de sismicité réglementaire attaché à la commune.

Ce dossier et les documents de référence sont librement consultables en mairie de **Moeuvres**, préfecture et sous-préfecture de Cambrai et sur le site des services de l'Etat à l'adresse suivante : www.nord.gouv.fr.

Article 2- L'arrêté du 21 avril 2011 relatif à l'état des risques naturels et technologiques majeurs de biens immobiliers situés sur la commune de **Moeuvres** est abrogé.

Article 3- Une copie du présent arrêté et de son annexe est adressée en mairie de **Moeuvres** et à la chambre départementale des notaires. Le présent arrêté sera affiché en mairie de **Moeuvres**.

Article 4- Le Directeur de cabinet de la préfecture du Nord, Le Maire de la Commune de **Moeuvres**, le Sous-préfet de Cambrai, le Chef du service sécurité, risques et crises de la Direction départementale des territoires et de la mer du Nord, sont chargés, chacun en ce qui le concerne, de l'exécution du présent arrêté qui sera publié au recueil des actes administratifs de la préfecture du Nord.

Fait à Lille, le 24 juillet 2015
Pour le préfet et par délégation
Le Directeur départemental des
territoires et de la mer



Philippe LALART

code postal : 59147

Commune de **MOEUVRES**

code Insee : 59405

Fiche communale d'informations sur les risques naturels, miniers et technologiques

pour l'application des I, II de l'article L. 125-5 du Code de l'environnement

1. Fiche communale annexée à l'arrêté préfectoral

n°

du

24 juillet 2015

mis à jour le

servitudes

2. Situation de la commune au regard d'un ou plusieurs plans de prévention de risques [PPR]

2.1 La commune est située dans le périmètre d'un PPR

naturels

miniers

technologiques

non

PPRI

date

Prescrit le 13/02/2001

aléa

Inondation

Les documents de référence mentionnés à l'article R125-24 du Code de l'environnement sont :

consultable sur Internet * _____

consultable sur Internet * _____

consultable sur Internet * _____

Le règlement de ce PPR intègre des prescriptions de travaux

oui

non

2.2 La commune est située dans le périmètre d'un PPR

naturels

miniers

technologiques

non

PPRMT

date

Prescrit le 19/06/2001

aléa

Mouvement de terrain

Les documents de référence mentionnés à l'article R125-24 du Code de l'environnement sont :

consultable sur Internet * _____

consultable sur Internet * _____

consultable sur Internet * _____

Le règlement de ce PPR intègre des prescriptions de travaux

oui

non

2.3 La commune est située dans le périmètre d'un PPR

naturels

miniers

technologiques

non

date

aléa

Les documents de référence mentionnés à l'article R125-24 du Code de l'environnement sont :

consultable sur Internet * _____

consultable sur Internet * _____

consultable sur Internet * _____

Le règlement de ce PPR intègre des prescriptions de travaux

oui

non

2.4 La commune est située dans le périmètre d'un PPR

naturels

miniers

technologiques

non

date

aléa

Les documents de référence mentionnés à l'article R125-24 du Code de l'environnement sont :

consultable sur Internet * _____

consultable sur Internet * _____

consultable sur Internet * _____

Le règlement de ce PPR intègre des prescriptions de travaux

oui

non

3. Situation de la commune au regard du zonage réglementaire pour la prise en compte de la sismicité

en application de l'article R 563-4 du code de l'environnement.

	Forte	Moyenne	Modérée	Faible	Très faible
La commune est située dans une zone de sismicité	zone 5	zone 4	zone 3	zone 2 X	Zone 1 *

* Il n'existe aucune obligation réglementaire pour le niveau 1 de sismicité

Le document de référence mentionné à l'article R125-24 du Code de l'environnement est :

Article D 563-8-1 sur la répartition des communes entre les cinq zones de sismicité

consultable sur Internet *

pièces jointes

4. Cartographie

extraits de documents ou de dossiers permettant la localisation des immeubles au regard des risques encourus en application de l'article R125-26 du Code de l'environnement

La carte d'état des risques naturels est consultable sur Internet*

5. Arrêtés portant ou ayant porté reconnaissance de l'état de catastrophe naturelle ou technologique

à la date de l'édition de la présente fiche communale

! La liste actualisée des arrêtés est consultable sur le site portail www.prim.net dans la rubrique : Ma commune face aux risques

catastrophes naturelles

nombre

catastrophes technologiques

nombre

Le préfet du Nord

site* www.nord.gouv.fr



PRÉFET DU NORD

Direction départementale
des territoires
et de la mer du Nord

Service Sécurité
Risques et Crises.

Arrêté relatif à l'état des risques naturels, technologiques et miniers de biens immobiliers situés sur la commune de Monceau Saint Waast

Le Directeur départemental des territoires et de la mer du Nord

Vu le code général des collectivités territoriales ;

Vu le code de l'environnement et notamment ses articles L.125-5 et R.125-23 à R.125-27, L.515-15 à L.515-26 et R.515-39 à R.515-50, L.562-1 à L.562-9 et R.562-1 à R.561-10, L.563-1 et R.563-1 à R.563-8-1 ;

Vu le code nouveau minier et notamment son article L.174-5 ;

Vu l'arrêté préfectoral du 24 juillet 2015 fixant la liste des communes du département du Nord concernées par l'obligation d'information sur les risques naturels, technologiques et miniers modifiant l'arrêté préfectoral du 15 février 2006 modifié par les arrêtés des 4 décembre 2007, 13 octobre 2008 et 19 avril 2011 ;

Vu l'arrêté préfectoral du 21 avril 2011 relatif à l'état des risques naturels et technologiques sur la commune de **Monceau Saint Waast** ;

Vu l'arrêté du 19 mars 2013 modifiant l'arrêté du 13 octobre 2005 portant définition du modèle d'imprimé pour l'établissement de l'état des risques naturels et technologiques ;

Vu l'arrêté préfectoral du 28 mai 2015 accordant délégation de signature à M. Philippe LALART, Directeur Départemental des Territoires et de la Mer Nord ;

Sur proposition du Chef du service sécurité risques et crises.

ARRÊTE

Article 1^{er} – Les éléments nécessaires à l'élaboration de l'état des risques pour l'information des acquéreurs et des locataires des biens immobiliers situés sur la commune de **Monceau Saint Waast** sont consignés dans le dossier d'informations annexé au présent arrêté.

Ce dossier comprend :

- la mention des risques naturels, technologiques et miniers pris en compte,
- la cartographie des zones exposées
- l'intitulé des documents auxquels le vendeur ou le bailleur peut se référer
- le niveau de sismicité réglementaire attaché à la commune.

Ce dossier et les documents de référence sont librement consultables en mairie de **Monceau Saint Waast**, préfecture et sous-préfecture de Avesnes et sur le site des services de l'Etat à l'adresse suivante : www.nord.gouv.fr.

Article 2- L'arrêté du 21 avril 2011 relatif à l'état des risques naturels et technologiques majeurs de biens immobiliers situés sur la commune de **Monceau Saint Waast** est abrogé.

Article 3- Une copie du présent arrêté et de son annexe est adressée en mairie de **Monceau Saint Waast** et à la chambre départementale des notaires. Le présent arrêté sera affiché en mairie de **Monceau Saint Waast**.

Article 4- Le Directeur de cabinet de la préfecture du Nord, Le Maire de la Commune de **Monceau Saint Waast**, le Sous-préfet de Avesnes, le Chef du service sécurité, risques et crises de la Direction départementale des territoires et de la mer du Nord, sont chargés, chacun en ce qui le concerne, de l'exécution du présent arrêté qui sera publié au recueil des actes administratifs de la préfecture du Nord.

Fait à Lille, le 24 juillet 2015
Pour le préfet et par délégation
Le Directeur départemental des
territoires et de la mer



Philippe LALART

3. Situation de la commune au regard du zonage réglementaire pour la prise en compte de la sismicité
en application de l'article R 563-4 du code de l'environnement.

	Forte	Moyenne	Modérée	Faible	Très faible
La commune est située dans une zone de sismicité	zone 5	zone 4	zone 3 X	zone 2	Zone 1 *

* Il n'existe aucune obligation réglementaire pour le niveau 1 de sismicité

Le document de référence mentionné à l'article R125-24 du Code de l'environnement est :
Article D 563-8-1 sur la répartition des communes entre les cinq zones de sismicité

consultable sur Internet *

pièces jointes

4. Cartographie

extraits de documents ou de dossiers permettant la localisation des immeubles au regard des risques encourus
en application de l'article R125-26 du Code de l'environnement

La commune est concernée par l'aléa minier. La cartographie présentant cet aléa est consultable sur Internet*

5. Arrêtés portant ou ayant porté reconnaissance de l'état de catastrophe naturelle ou technologique

à la date de l'édition de la présente fiche communale

! La liste actualisée des arrêtés est consultable sur le site portail www.prim.net dans la rubrique : Ma commune face aux risques

catastrophes naturelles

nombre

catastrophes technologiques

nombre

Le préfet du Nord

site* www.nord.gouv.fr



PRÉFET DU NORD

Direction départementale
des territoires
et de la mer du Nord

Service Sécurité
Risques et Crises.

Arrêté relatif à l'état des risques naturels, technologiques et miniers de biens immobiliers situés sur la commune de Monchaux sur Ecaillon

Le Directeur départemental des territoires et de la mer du Nord

Vu le code général des collectivités territoriales ;

Vu le code de l'environnement et notamment ses articles L.125-5 et R.125-23 à R.125-27, L.515-15 à L.515-26 et R.515-39 à R.515-50, L.562-1 à L.562-9 et R.562-1 à R.561-10, L.563-1 et R.563-1 à R.563-8-1 ;

Vu le code nouveau minier et notamment son article L.174-5 ;

Vu l'arrêté préfectoral du 24 juillet 2015 fixant la liste des communes du département du Nord concernées par l'obligation d'information sur les risques naturels, technologiques et miniers modifiant l'arrêté préfectoral du 15 février 2006 modifié par les arrêtés des 4 décembre 2007, 13 octobre 2008 et 19 avril 2011 ;

Vu l'arrêté préfectoral du 21 avril 2011 relatif à l'état des risques naturels et technologiques sur la commune de **Monchaux sur Ecaillon** ;

Vu l'arrêté du 19 mars 2013 modifiant l'arrêté du 13 octobre 2005 portant définition du modèle d'imprimé pour l'établissement de l'état des risques naturels et technologiques ;

Vu l'arrêté préfectoral du 28 mai 2015 accordant délégation de signature à M. Philippe LALART, Directeur Départemental des Territoires et de la Mer Nord ;

Sur proposition du Chef du service sécurité risques et crises.

ARRÊTE

Article 1^{er} – Les éléments nécessaires à l'élaboration de l'état des risques pour l'information des acquéreurs et des locataires des biens immobiliers situés sur la commune de **Monchaux sur Ecaillon** sont consignés dans le dossier d'informations annexé au présent arrêté.

Ce dossier comprend :

- la mention des risques naturels, technologiques et miniers pris en compte,
- la cartographie des zones exposées
- l'intitulé des documents auxquels le vendeur ou le bailleur peut se référer
- le niveau de sismicité réglementaire attaché à la commune.

Ce dossier et les documents de référence sont librement consultables en mairie de **Monchaux sur Ecaillon**, préfecture et sous-préfecture de Valenciennes et sur le site des services de l'Etat à l'adresse suivante : www.nord.gouv.fr.

Article 2- L'arrêté du 21 avril 2011 relatif à l'état des risques naturels et technologiques majeurs de biens immobiliers situés sur la commune de **Monchaux sur Ecaillon** est abrogé.

Article 3- Une copie du présent arrêté et de son annexe est adressée en mairie de **Monchaux sur Ecaillon** et à la chambre départementale des notaires. Le présent arrêté sera affiché en mairie de **Monchaux sur Ecaillon**.

Article 4- Le Directeur de cabinet de la préfecture du Nord, Le Maire de la Commune de **Monchaux sur Ecaillon**, le Sous-préfet de Valenciennes, le Chef du service sécurité, risques et crises de la Direction départementale des territoires et de la mer du Nord, sont chargés, chacun en ce qui le concerne, de l'exécution du présent arrêté qui sera publié au recueil des actes administratifs de la préfecture du Nord.

Fait à Lille, le 24 juillet 2015
Pour le préfet et par délégation
Le Directeur départemental des
territoires et de la mer



Philippe LALART

code postal : 59224

Commune de **MONCHAUX SUR ECAILLON**

ode Insee : 59407

Fiche communale d'informations sur les risques naturels, miniers et technologiques

pour l'application des I, II de l'article L 125-5 du Code de l'environnement

1. Fiche communale annexée à l'arrêté préfectoral

n°

du

24 juillet 2015

mis à jour le

servitudes

2. Situation de la commune au regard d'un ou plusieurs plans de prévention de risques [PPR]

2.1 La commune est située dans le périmètre d'un PPR naturels miniers technologiques non

PPR inondation

date

Prescrit le 03/05/2001

aléa

Inondation

Les documents de référence mentionnés à l'article R125-24 du Code de l'environnement sont :

consultable sur Internet * consultable sur Internet * consultable sur Internet *

Le règlement de ce PPR intègre des prescriptions de travaux

oui non

2.2 La commune est située dans le périmètre d'un PPR naturels miniers technologiques non

PPRI de l'Ecaillon

date

Prescrit le 10/03/2015

aléa

Inondation par débordement du cours d'eau et de ses affluents

Les documents de référence mentionnés à l'article R125-24 du Code de l'environnement sont :

consultable sur Internet * consultable sur Internet * consultable sur Internet *

Le règlement de ce PPR intègre des prescriptions de travaux

oui non

2.3 La commune est située dans le périmètre d'un PPR naturels miniers technologiques non

date

aléa

Les documents de référence mentionnés à l'article R125-24 du Code de l'environnement sont :

consultable sur Internet * consultable sur Internet * consultable sur Internet *

Le règlement de ce PPR intègre des prescriptions de travaux

oui non

2.4 La commune est située dans le périmètre d'un PPR naturels miniers technologiques non

date

aléa

Les documents de référence mentionnés à l'article R125-24 du Code de l'environnement sont :

consultable sur Internet * consultable sur Internet * consultable sur Internet *

Le règlement de ce PPR intègre des prescriptions de travaux

oui non

3. Situation de la commune au regard du zonage réglementaire pour la prise en compte de la sismicité
en application de l'article R 563-4 du code de l'environnement.

La commune est située dans une zone de sismicité

Forte	Moyenne	Modérée	Faible	Très faible
zone 5	zone 4	zone 3 X	zone 2	Zone 1 *

* Il n'existe aucune obligation réglementaire pour le niveau 1 de sismicité

Le document de référence mentionné à l'article R125-24 du Code de l'environnement est :
Article D 563-8-1 sur la répartition des communes entre les cinq zones de sismicité

consultable sur Internet *

pièces jointes

4. Cartographie

extraits de documents ou de dossiers permettant la localisation des immeubles au regard des risques encourus
en application de l'article R125-26 du Code de l'environnement

La carte de l'aléa de référence du PPRi de l'Ecaillon est disponible sur Internet*, elle remplace la carte de l'aléa AZI

5. Arrêtés portant ou ayant porté reconnaissance de l'état de catastrophe naturelle ou technologique
à la date de l'édition de la présente fiche communale

! La liste actualisée des arrêtés est consultable sur le site portail www.prim.net dans la rubrique : Ma commune face aux risques

catastrophes naturelles	nombre	catastrophes technologiques	nombre
-------------------------	--------	-----------------------------	--------

Le préfet du Nord

site* www.nord.gouv.fr

PRÉFET DU NORD

Direction départementale
des territoires
et de la mer du Nord

Service Sécurité
Risques et Crises.

Arrêté relatif à l'état des risques naturels, technologiques et miniers de biens immobiliers situés sur la commune de Moncheaux

Le Directeur départemental des territoires et de la mer du Nord

Vu le code général des collectivités territoriales ;

Vu le code de l'environnement et notamment ses articles L.125-5 et R.125-23 à R.125-27, L.515-15 à L.515-26 et R.515-39 à R.515-50, L.562-1 à L.562-9 et R.562-1 à R.561-10, L.563-1 et R.563-1 à R.563-8-1 ;

Vu le code nouveau minier et notamment son article L.174-5 ;

Vu l'arrêté préfectoral du 24 juillet 2015 fixant la liste des communes du département du Nord concernées par l'obligation d'information sur les risques naturels, technologiques et miniers modifiant l'arrêté préfectoral du 15 février 2006 modifié par les arrêtés des 4 décembre 2007, 13 octobre 2008 et 19 avril 2011 ;

Vu l'arrêté préfectoral du 21 avril 2011 relatif à l'état des risques naturels et technologiques sur la commune de **Moncheaux** ;

Vu l'arrêté du 19 mars 2013 modifiant l'arrêté du 13 octobre 2005 portant définition du modèle d'imprimé pour l'établissement de l'état des risques naturels et technologiques ;

Vu l'arrêté préfectoral du 28 mai 2015 accordant délégation de signature à M. Philippe LALART, Directeur Départemental des Territoires et de la Mer Nord ;

Sur proposition du Chef du service sécurité risques et crises.

ARRÊTE

Article 1^{er} – Les éléments nécessaires à l'élaboration de l'état des risques pour l'information des acquéreurs et des locataires des biens immobiliers situés sur la commune de **Moncheaux** sont consignés dans le dossier d'informations annexé au présent arrêté.

Ce dossier comprend :

- la mention des risques naturels, technologiques et miniers pris en compte,
- la cartographie des zones exposées
- l'intitulé des documents auxquels le vendeur ou le bailleur peut se référer
- le niveau de sismicité réglementaire attaché à la commune.


Ce dossier et les documents de référence sont librement consultables en mairie de **Moncheaux**, en préfecture et sur le site des services de l'Etat à l'adresse suivante : www.nord.gouv.fr.

Article 2- L'arrêté du 21 avril 2011 relatif à l'état des risques naturels et technologiques majeurs de biens immobiliers situés sur la commune de **Moncheaux** est abrogé.

Article 3- Une copie du présent arrêté et de son annexe est adressée en mairie de **Moncheaux** et à la chambre départementale des notaires. Le présent arrêté sera affiché en mairie de **Moncheaux**.

Article 4- Le Directeur de cabinet de la préfecture du Nord, Le Maire de la Commune de **Moncheaux**, le Chef du service sécurité, risques et crises de la Direction départementale des territoires et de la mer du Nord, sont chargés, chacun en ce qui le concerne, de l'exécution du présent arrêté qui sera publié au recueil des actes administratifs de la préfecture du Nord.

Fait à Lille, le 24 juillet 2015
Pour le préfet et par déléguation
Le Directeur départemental des
territoires et de la mer



Philippe LALART

code postal : 59283

Commune de **MONCHEAUX**

code Insee : 59408

Fiche communale d'informations sur les risques naturels, miniers et technologiques

pour l'application des I, II de l'article L. 125-5 du Code de l'environnement

1. Fiche communale annexée à l'arrêté préfectoral

n°

du

24 juillet 2015

mis à jour le

servitudes

2. Situation de la commune au regard d'un ou plusieurs plans de prévention de risques [PPR]

2.1 La commune est située dans le périmètre d'un PPR

naturels

miniers

technologiques non

PPRT Titanobel Ostricourt

Approuvé le 27/04/2011

Suppression

Les documents de référence mentionnés à l'article R125-24 du Code de l'environnement sont :

Note de présentation

consultable sur Internet *

Règlement

consultable sur Internet *

Documents graphiques : extrait du zonage réglementaire du PPRT

consultable sur Internet *

Le règlement de ce PPR intègre des prescriptions de travaux

oui non

2.2 La commune est située dans le périmètre d'un PPR

naturels

miniers

technologiques non

PPRI

date

Prescrit le 13/02/2001

aléa

Inondation

Les documents de référence mentionnés à l'article R125-24 du Code de l'environnement sont :

consultable sur Internet *

consultable sur Internet *

consultable sur Internet *

Le règlement de ce PPR intègre des prescriptions de travaux

oui non

2.3 La commune est située dans le périmètre d'un PPR

naturels

miniers

technologiques non

date

aléa

Les documents de référence mentionnés à l'article R125-24 du Code de l'environnement sont :

consultable sur Internet *

consultable sur Internet *

consultable sur Internet *

Le règlement de ce PPR intègre des prescriptions de travaux

oui non

2.4 La commune est située dans le périmètre d'un PPR

naturels

miniers

technologiques non

date

aléa

Les documents de référence mentionnés à l'article R125-24 du Code de l'environnement sont :

consultable sur Internet *

consultable sur Internet *

consultable sur Internet *

Le règlement de ce PPR intègre des prescriptions de travaux

oui non

3. Situation de la commune au regard du zonage réglementaire pour la prise en compte de la sismicité en application de l'article R 563-4 du code de l'environnement.

La commune est située dans une zone de sismicité

Forte	Moyenne	Modérée	Faible	Très faible
zone 5	zone 4	zone 3	zone 2 X	Zone 1 *

* Il n'existe aucune obligation réglementaire pour le niveau 1 de sismicité

Le document de référence mentionné à l'article R125-24 du Code de l'environnement est :
Article D 563-8-1 sur la répartition des communes entre les cinq zones de sismicité

consultable sur Internet *

pièces jointes

4. Cartographie

extraits de documents ou de dossiers permettant la localisation des immeubles au regard des risques encourus en application de l'article R125-26 du Code de l'environnement

La commune entre dans le Périmètre du Territoire à Risque Inondation de Douai. Les cartographies sont consultables sur Internet*

5. Arrêtés portant ou ayant porté reconnaissance de l'état de catastrophe naturelle ou technologique

à la date de l'édition de la présente fiche communale

! La liste actualisée des arrêtés est consultable sur le site portail www.prim.net dans la rubrique : Ma commune face aux risques

catastrophes naturelles

nombre

catastrophes technologiques

nombre

Le préfet du Nord

site* www.nord.gouv.fr



PRÉFET DU NORD

Direction départementale
des territoires
et de la mer du Nord

Service Sécurité
Risques et Crises.

Arrêté relatif à l'état des risques naturels, technologiques et miniers de biens immobiliers situés sur la commune de Monchecourt

Le Directeur départemental des territoires et de la mer du Nord

Vu le code général des collectivités territoriales ;

Vu le code de l'environnement et notamment ses articles L.125-5 et R.125-23 à R.125-27, L.515-15 à L.515-26 et R.515-39 à R.515-50, L.562-1 à L.562-9 et R.562-1 à R.561-10, L.563-1 et R.563-1 à R.563-8-1 ;

Vu le code nouveau minier et notamment son article L.174-5 ;

Vu l'arrêté préfectoral du 24 juillet 2015 fixant la liste des communes du département du Nord concernées par l'obligation d'information sur les risques naturels, technologiques et miniers modifiant l'arrêté préfectoral du 15 février 2006 modifié par les arrêtés des 4 décembre 2007, 13 octobre 2008 et 19 avril 2011 ;

Vu l'arrêté préfectoral du 21 avril 2011 relatif à l'état des risques naturels et technologiques sur la commune de **Monchecourt** ;

Vu l'arrêté du 19 mars 2013 modifiant l'arrêté du 13 octobre 2005 portant définition du modèle d'imprimé pour l'établissement de l'état des risques naturels et technologiques ;

Vu l'arrêté préfectoral du 28 mai 2015 accordant délégation de signature à M. Philippe LALART, Directeur Départemental des Territoires et de la Mer Nord ;

Sur proposition du Chef du service sécurité risques et crises.

ARRÊTE

Article 1^{er} – Les éléments nécessaires à l'élaboration de l'état des risques pour l'information des acquéreurs et des locataires des biens immobiliers situés sur la commune de **Monchecourt** sont consignés dans le dossier d'informations annexé au présent arrêté.

Ce dossier comprend :

- la mention des risques naturels, technologiques et miniers pris en compte,
- la cartographie des zones exposées
- l'intitulé des documents auxquels le vendeur ou le bailleur peut se référer
- le niveau de sismicité réglementaire attaché à la commune.

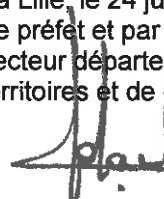
Ce dossier et les documents de référence sont librement consultables en mairie de **Monchecourt**, préfecture et sous-préfecture de Douai et sur le site des services de l'Etat à l'adresse suivante : www.nord.gouv.fr.

Article 2- L'arrêté du 21 avril 2011 relatif à l'état des risques naturels et technologiques majeurs de biens immobiliers situés sur la commune de **Monchecourt** est abrogé.

Article 3- Une copie du présent arrêté et de son annexe est adressée en mairie de **Monchecourt** et à la chambre départementale des notaires. Le présent arrêté sera affiché en mairie de **Monchecourt**.

Article 4- Le Directeur de cabinet de la préfecture du Nord, Le Maire de la Commune de **Monchecourt**, le Sous-préfet de Douai, le Chef du service sécurité, risques et crises de la Direction départementale des territoires et de la mer du Nord, sont chargés, chacun en ce qui le concerne, de l'exécution du présent arrêté qui sera publié au recueil des actes administratifs de la préfecture du Nord.

Fait à Lille, le 24 juillet 2015
Pour le préfet et par délégation
Le Directeur départemental des
territoires et de la mer



Philippe LALART



Préfecture du Nord

code postal : 59234

Commune de **MONCHECOURT**

code Insee : 59409

Fiche communale d'informations sur les risques naturels, miniers et technologiques

pour l'application des I, II de l'article L 125-5 du Code de l'environnement

1. Fiche communale annexée à l'arrêté préfectoral

n°

du

24 juillet 2015

mis à jour le

servitudes

2. Situation de la commune au regard d'un ou plusieurs plans de prévention de risques [PPR]

2.1 La commune est située dans le périmètre d'un PPR

naturels

miniers

technologiques

non

date

aléa

Les documents de référence mentionnés à l'article R125-24 du Code de l'environnement sont :

consultable sur Internet * consultable sur Internet * consultable sur Internet *

Le règlement de ce PPR intègre des prescriptions de travaux

oui

non

2.2 La commune est située dans le périmètre d'un PPR

naturels

miniers

technologiques

non

date

aléa

Les documents de référence mentionnés à l'article R125-24 du Code de l'environnement sont :

consultable sur Internet * consultable sur Internet * consultable sur Internet *

Le règlement de ce PPR intègre des prescriptions de travaux

oui

non

2.3 La commune est située dans le périmètre d'un PPR

naturels

miniers

technologiques

non

date

aléa

Les documents de référence mentionnés à l'article R125-24 du Code de l'environnement sont :

consultable sur Internet * consultable sur Internet * consultable sur Internet *

Le règlement de ce PPR intègre des prescriptions de travaux

oui

non

2.4 La commune est située dans le périmètre d'un PPR

naturels

miniers

technologiques

non

date

aléa

Les documents de référence mentionnés à l'article R125-24 du Code de l'environnement sont :

consultable sur Internet * consultable sur Internet * consultable sur Internet *

Le règlement de ce PPR intègre des prescriptions de travaux

oui

non

3. Situation de la commune au regard du zonage réglementaire pour la prise en compte de la sismicité
en application de l'article R 563-4 du code de l'environnement.

La commune est située dans une zone de sismicité

Forte	Moyenne	Modérée	Faible	Très faible
zone 5	zone 4	zone 3 X	zone 2	Zone 1 *

* Il n'existe aucune obligation réglementaire pour le niveau 1 de sismicité

Le document de référence mentionné à l'article R125-24 du Code de l'environnement est :
Article D 563-8-1 sur la répartition des communes entre les cinq zones de sismicité consultable sur Internet *

pièces jointes

4. Cartographie

extraits de documents ou de dossiers permettant la localisation des immeubles au regard des risques encourus
en application de l'article R125-26 du Code de l'environnement

La commune est concernée par l'aléa minier. La cartographie présentant cet aléa est consultable sur Internet*

5. Arrêtés portant ou ayant porté reconnaissance de l'état de catastrophe naturelle ou technologique

à la date de l'édition de la présente fiche communale

! La liste actualisée des arrêtés est consultable sur le site portail www.prim.net dans la rubrique : Ma commune face aux risques

catastrophes naturelles	nombre	catastrophes technologiques	nombre
-------------------------	--------	-----------------------------	--------

Le préfet du Nord

site* www.nord.gouv.fr

PRÉFET DU NORD

Direction départementale
des territoires
et de la mer du Nord

Service Sécurité
Risques et Crises.

Arrêté relatif à l'état des risques naturels, technologiques et miniers de biens immobiliers situés sur la commune de Mons en Baroeul

Le Directeur départemental des territoires et de la mer du Nord

Vu le code général des collectivités territoriales ;

Vu le code de l'environnement et notamment ses articles L.125-5 et R.125-23 à R.125-27, L.515-15 à L.515-26 et R.515-39 à R.515-50, L.562-1 à L.562-9 et R.562-1 à R.561-10, L.563-1 et R.563-1 à R.563-8-1 ;

Vu le code nouveau minier et notamment son article L.174-5 ;

Vu l'arrêté préfectoral du 24 juillet 2015 fixant la liste des communes du département du Nord concernées par l'obligation d'information sur les risques naturels, technologiques et miniers modifiant l'arrêté préfectoral du 15 février 2006 modifié par les arrêtés des 4 décembre 2007, 13 octobre 2008 et 19 avril 2011 ;

Vu l'arrêté préfectoral du 21 avril 2011 relatif à l'état des risques naturels et technologiques sur la commune de **Mons en Baroeul** ;

Vu l'arrêté du 19 mars 2013 modifiant l'arrêté du 13 octobre 2005 portant définition du modèle d'imprimé pour l'établissement de l'état des risques naturels et technologiques ;

Vu l'arrêté préfectoral du 28 mai 2015 accordant délégation de signature à M. Philippe LALART, Directeur Départemental des Territoires et de la Mer Nord ;

Sur proposition du Chef du service sécurité risques et crises.

ARRÊTE

Article 1^{er} – Les éléments nécessaires à l'élaboration de l'état des risques pour l'information des acquéreurs et des locataires des biens immobiliers situés sur la commune de **Mons en Baroeul** sont consignés dans le dossier d'informations annexé au présent arrêté.

Ce dossier comprend :

- la mention des risques naturels, technologiques et miniers pris en compte,
- la cartographie des zones exposées
- l'intitulé des documents auxquels le vendeur ou le bailleur peut se référer
- le niveau de sismicité réglementaire attaché à la commune.

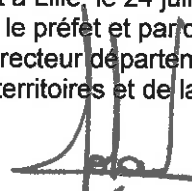
Ce dossier et les documents de référence sont librement consultables en mairie de **Mons en Baroeul**, en préfecture et sur le site des services de l'Etat à l'adresse suivante : www.nord.gouv.fr.

Article 2- L'arrêté du 21 avril 2011 relatif à l'état des risques naturels et technologiques majeurs de biens immobiliers situés sur la commune de **Mons en Baroeul** est abrogé.

Article 3- Une copie du présent arrêté et de son annexe est adressée en mairie de **Mons en Baroeul** et à la chambre départementale des notaires. Le présent arrêté sera affiché en mairie de **Mons en Baroeul**.

Article 4- Le Directeur de cabinet de la préfecture du Nord, Le Maire de la Commune de **Mons en Baroeul**, le Chef du service sécurité, risques et crises de la Direction départementale des territoires et de la mer du Nord, sont chargés, chacun en ce qui le concerne, de l'exécution du présent arrêté qui sera publié au recueil des actes administratifs de la préfecture du Nord.

Fait à Lille, le 24 juillet 2015
Pour le préfet et par déléguation
Le Directeur départemental des
territoires et de la mer



Philippe LALART



code postal : 59370

Commune de MONS EN BAROEUL

code Insee : 59410

Fiche communale d'informations sur les risques naturels, miniers et technologiques

pour l'application des I, II de l'article L 125-5 du Code de l'environnement

1. Fiche communale annexée à l'arrêté préfectoral

n°

du

24 juillet 2015

mis à jour le

servitudes

2. Situation de la commune au regard d'un ou plusieurs plans de prévention de risques [PPR]

2.1 La commune est située dans le périmètre d'un PPR

naturels X

miniers

technologiques

non

PPR inondation

date

Prescrit le 13/02/2001

aléa

Inondation

Les documents de référence mentionnés à l'article R125-24 du Code de l'environnement sont :

consultable sur Internet *

consultable sur Internet *

consultable sur Internet *

Le règlement de ce PPR intègre des prescriptions de travaux

oui

non

2.2 La commune est située dans le périmètre d'un PPR

naturels

miniers

technologiques

non

date

aléa

Les documents de référence mentionnés à l'article R125-24 du Code de l'environnement sont :

consultable sur Internet *

consultable sur Internet *

consultable sur Internet *

Le règlement de ce PPR intègre des prescriptions de travaux

oui

non

2.3 La commune est située dans le périmètre d'un PPR

naturels

miniers

technologiques

non

date

aléa

Les documents de référence mentionnés à l'article R125-24 du Code de l'environnement sont :

consultable sur Internet *

consultable sur Internet *

consultable sur Internet *

Le règlement de ce PPR intègre des prescriptions de travaux

oui

non

2.4 La commune est située dans le périmètre d'un PPR

naturels

miniers

technologiques

non

date

aléa

Les documents de référence mentionnés à l'article R125-24 du Code de l'environnement sont :

consultable sur Internet *

consultable sur Internet *

consultable sur Internet *

Le règlement de ce PPR intègre des prescriptions de travaux

oui

non

3. Situation de la commune au regard du zonage réglementaire pour la prise en compte de la sismicité
en application de l'article R 563-4 du code de l'environnement.

	Forte	Moyenne	Modérée	Faible	Très faible
La commune est située dans une zone de sismicité	zone 5	zone 4	zone 3	zone 2 X	Zone 1 *

* Il n'existe aucune obligation réglementaire pour le niveau 1 de sismicité

Le document de référence mentionné à l'article R125-24 du Code de l'environnement est :
Article D 563-8-1 sur la répartition des communes entre les cinq zones de sismicité consultable sur Internet *

pièces jointes

4. Cartographie

extraits de documents ou de dossiers permettant la localisation des immeubles au regard des risques encourus
en application de l'article R125-26 du Code de l'environnement

La commune entre dans le périmètre du Territoire à Risque Inondation de Lille. Les cartographies sont consultables sur Internet*

5. Arrêtés portant ou ayant porté reconnaissance de l'état de catastrophe naturelle ou technologique
à la date de l'édition de la présente fiche communale

! La liste actualisée des arrêtés est consultable sur le site portail www.prim.net dans la rubrique : Ma commune face aux risques

catastrophes naturelles	nombre	catastrophes technologiques	nombre
-------------------------	--------	-----------------------------	--------

Le préfet du Nord

site* www.nord.gouv.fr



Liberté • Egalité • Fraternité
RÉPUBLIQUE FRANÇAISE

PRÉFET DU NORD

Direction départementale
des territoires
et de la mer du Nord

Service Sécurité
Risques et Crises.

Arrêté relatif à l'état des risques naturels, technologiques et miniers de biens immobiliers situés sur la commune de Mons en Pévèle

Le Directeur départemental des territoires et de la mer du Nord

Vu le code général des collectivités territoriales ;

Vu le code de l'environnement et notamment ses articles L.125-5 et R.125-23 à R.125-27, L.515-15 à L.515-26 et R.515-39 à R.515-50, L.562-1 à L.562-9 et R.562-1 à R.561-10, L.563-1 et R.563-1 à R.563-8-1 ;

Vu le code nouveau minier et notamment son article L.174-5 ;

Vu l'arrêté préfectoral du 24 juillet 2015 fixant la liste des communes du département du Nord concernées par l'obligation d'information sur les risques naturels, technologiques et miniers modifiant l'arrêté préfectoral du 15 février 2006 modifié par les arrêtés des 4 décembre 2007, 13 octobre 2008 et 19 avril 2011 ;

Vu l'arrêté préfectoral du 21 avril 2011 relatif à l'état des risques naturels et technologiques sur la commune de **Mons en Pévèle** ;

Vu l'arrêté du 19 mars 2013 modifiant l'arrêté du 13 octobre 2005 portant définition du modèle d'imprimé pour l'établissement de l'état des risques naturels et technologiques ;

Vu l'arrêté préfectoral du 28 mai 2015 accordant délégation de signature à M. Philippe LALART, Directeur Départemental des Territoires et de la Mer Nord ;

Sur proposition du Chef du service sécurité risques et crises.

ARRÊTE

Article 1^{er} – Les éléments nécessaires à l'élaboration de l'état des risques pour l'information des acquéreurs et des locataires des biens immobiliers situés sur la commune de **Mons en Pévèle** sont consignés dans le dossier d'informations annexé au présent arrêté.

Ce dossier comprend :

- la mention des risques naturels, technologiques et miniers pris en compte,
- la cartographie des zones exposées
- l'intitulé des documents auxquels le vendeur ou le bailleur peut se référer
- le niveau de sismicité réglementaire attaché à la commune.

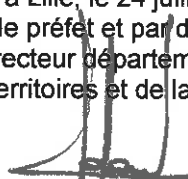
Ce dossier et les documents de référence sont librement consultables en mairie de **Mons en Pévèle**, en préfecture et sur le site des services de l'Etat à l'adresse suivante : www.nord.gouv.fr.

Article 2- L'arrêté du 21 avril 2011 relatif à l'état des risques naturels et technologiques majeurs de biens immobiliers situés sur la commune de **Mons en Pévèle** est abrogé.

Article 3- Une copie du présent arrêté et de son annexe est adressée en mairie de **Mons en Pévèle** et à la chambre départementale des notaires. Le présent arrêté sera affiché en mairie de **Mons en Pévèle**.

Article 4- Le Directeur de cabinet de la préfecture du Nord, Le Maire de la Commune de **Mons en Pévèle**, le Chef du service sécurité, risques et crises de la Direction départementale des territoires et de la mer du Nord, sont chargés, chacun en ce qui le concerne, de l'exécution du présent arrêté qui sera publié au recueil des actes administratifs de la préfecture du Nord.

Fait à Lille, le 24 juillet 2015
Pour le préfet et par délégation
Le Directeur départemental des
territoires et de la mer



Philippe LALART

code postal : 59246

Commune de MONS EN PEVELE

ode Insee : 59411

Fiche communale d'informations sur les risques naturels, miniers et technologiques

pour l'application des I, II de l'article L 125-5 du Code de l'environnement

1. Fiche communale annexée à l'arrêté préfectoral

n°

du

24 juillet 2015

mis à jour le

servitudes

2. Situation de la commune au regard d'un ou plusieurs plans de prévention de risques [PPR]

2.1 La commune est située dans le périmètre d'un PPR naturels miniers technologiques non

PPRI de la Marque

date

Prescrit le 11/08/2014

aléa

Inondation par débordement de la
marque et de ses affluents

Les documents de référence mentionnés à l'article R125-24 du Code de l'environnement sont :

consultable sur Internet *

consultable sur Internet *

consultable sur Internet *

Le règlement de ce PPR intègre des prescriptions de travaux

oui

non

2.2 La commune est située dans le périmètre d'un PPR naturels miniers technologiques non

PPRI

date

Prescrit le 13/02/2001

aléa

inondation

Les documents de référence mentionnés à l'article R125-24 du Code de l'environnement sont :

consultable sur Internet *

consultable sur Internet *

consultable sur Internet *

Le règlement de ce PPR intègre des prescriptions de travaux

oui

non

2.3 La commune est située dans le périmètre d'un PPR naturels miniers technologiques non

date

aléa

Les documents de référence mentionnés à l'article R125-24 du Code de l'environnement sont :

consultable sur Internet *

consultable sur Internet *

consultable sur Internet *

Le règlement de ce PPR intègre des prescriptions de travaux

oui

non

2.4 La commune est située dans le périmètre d'un PPR naturels miniers technologiques non

date

aléa

Les documents de référence mentionnés à l'article R125-24 du Code de l'environnement sont :

consultable sur Internet *

consultable sur Internet *

consultable sur Internet *

Le règlement de ce PPR intègre des prescriptions de travaux

oui

non

3. Situation de la commune au regard du zonage réglementaire pour la prise en compte de la sismicité
en application de l'article R 563-4 du code de l'environnement.

	Forte	Moyenne	Modérée	Faible	Très faible
La commune est située dans une zone de sismicité	zone 5	zone 4	zone 3	zone 2 X	Zone 1 *

* Il n'existe aucune obligation réglementaire pour le niveau 1 de sismicité

Le document de référence mentionné à l'article R125-24 du Code de l'environnement est :
Article D 563-8-1 sur la répartition des communes entre les cinq zones de sismicité

consultable sur Internet *

pièces jointes

4. Cartographie

extraits de documents ou de dossiers permettant la localisation des immeubles au regard des risques encourus
en application de l'article R125-26 du Code de l'environnement

La carte de l'aléa de référence du PPRI de la Marque est disponible sur Internet*. Elle remplace la carte AZI

5. Arrêtés portant ou ayant porté reconnaissance de l'état de catastrophe naturelle ou technologique
à la date de l'édition de la présente fiche communale

! La liste actualisée des arrêtés est consultable sur le site portail www.prim.net dans la rubrique : Ma commune face aux risques

catastrophes naturelles	nombre	catastrophes technologiques	nombre
-------------------------	--------	-----------------------------	--------

Le préfet du Nord

site* www.nord.gouv.fr



PRÉFET DU NORD

Direction départementale
des territoires
et de la mer du Nord

Service Sécurité
Risques et Crises.

Arrêté relatif à l'état des risques naturels, technologiques et miniers de biens immobiliers situés sur la commune de Montay

Le Directeur départemental des territoires et de la mer du Nord

Vu le code général des collectivités territoriales ;

Vu le code de l'environnement et notamment ses articles L.125-5 et R.125-23 à R.125-27, L.515-15 à L.515-26 et R.515-39 à R.515-50, L.562-1 à L.562-9 et R.562-1 à R.561-10, L.563-1 et R.563-1 à R.563-8-1 ;

Vu le code nouveau minier et notamment son article L.174-5 ;

Vu l'arrêté préfectoral du 24 juillet 2015 fixant la liste des communes du département du Nord concernées par l'obligation d'information sur les risques naturels, technologiques et miniers modifiant l'arrêté préfectoral du 15 février 2006 modifié par les arrêtés des 4 décembre 2007, 13 octobre 2008 et 19 avril 2011 ;

Vu l'arrêté préfectoral du 21 avril 2011 relatif à l'état des risques naturels et technologiques sur la commune de **Montay** ;

Vu l'arrêté du 19 mars 2013 modifiant l'arrêté du 13 octobre 2005 portant définition du modèle d'imprimé pour l'établissement de l'état des risques naturels et technologiques ;

Vu l'arrêté préfectoral du 28 mai 2015 accordant délégation de signature à M. Philippe LALART, Directeur Départemental des Territoires et de la Mer Nord ;

Sur proposition du Chef du service sécurité risques et crises.

ARRÊTE

Article 1^{er} – Les éléments nécessaires à l'élaboration de l'état des risques pour l'information des acquéreurs et des locataires des biens immobiliers situés sur la commune de **Montay** sont consignés dans le dossier d'informations annexé au présent arrêté.

Ce dossier comprend :

- la mention des risques naturels, technologiques et miniers pris en compte,
- la cartographie des zones exposées
- l'intitulé des documents auxquels le vendeur ou le bailleur peut se référer
- le niveau de sismicité réglementaire attaché à la commune.


Ce dossier et les documents de référence sont librement consultables en mairie de **Montay**, préfecture et sous-préfecture de Cambrai et sur le site des services de l'Etat à l'adresse suivante : www.nord.gouv.fr.

Article 2- L'arrêté du 21 avril 2011 relatif à l'état des risques naturels et technologiques majeurs de biens immobiliers situés sur la commune de **Montay** est abrogé.

Article 3- Une copie du présent arrêté et de son annexe est adressée en mairie de **Montay** et à la chambre départementale des notaires. Le présent arrêté sera affiché en mairie de **Montay**.

Article 4- Le Directeur de cabinet de la préfecture du Nord, Le Maire de la Commune de **Montay**, le Sous-préfet de Cambrai, le Chef du service sécurité, risques et crises de la Direction départementale des territoires et de la mer du Nord, sont chargés, chacun en ce qui le concerne, de l'exécution du présent arrêté qui sera publié au recueil des actes administratifs de la préfecture du Nord.

Fait à Lille, le 24 juillet 2015
Pour le préfet et par délégation
Le Directeur départemental des
territoires et de la mer



Philippe LALART



code postal : 59360

Commune de MONTAY

code Insee : 59412

Fiche communale d'informations sur les risques naturels, miniers et technologiques

pour l'application des I, II de l'article L 125-5 du Code de l'environnement

1. Fiche communale annexée à l'arrêté préfectoral

n° du 24 juillet 2015 mis à jour le

servitudes

2. Situation de la commune au regard d'un ou plusieurs plans de prévention de risques [PPR]

2.1 La commune est située dans le périmètre d'un PPR naturels X miniers technologiques non

PPRI de la Selle date Prescrit le 11/08/2014

aléa Débordement du cours d'eau principal et/ou de ses affluents

Les documents de référence mentionnés à l'article R125-24 du Code de l'environnement sont :

consultable sur Internet *
consultable sur Internet *
consultable sur Internet *

Le règlement de ce PPR intègre des prescriptions de travaux oui non

2.2 La commune est située dans le périmètre d'un PPR naturels X miniers technologiques non

PPR inondation date Prescrit le 13/02/2001

aléa Inondation

Les documents de référence mentionnés à l'article R125-24 du Code de l'environnement sont :

consultable sur Internet *
consultable sur Internet *
consultable sur Internet *

Le règlement de ce PPR intègre des prescriptions de travaux oui non

2.3 La commune est située dans le périmètre d'un PPR naturels X miniers technologiques non

PPR mouvement de terrain date Prescrit le 19/06/2001

aléa Mouvement de terrain

Les documents de référence mentionnés à l'article R125-24 du Code de l'environnement sont :

consultable sur Internet *
consultable sur Internet *
consultable sur Internet *

Le règlement de ce PPR intègre des prescriptions de travaux oui non

2.4 La commune est située dans le périmètre d'un PPR naturels miniers technologiques non

date aléa

Les documents de référence mentionnés à l'article R125-24 du Code de l'environnement sont :

consultable sur Internet *
consultable sur Internet *
consultable sur Internet *

Le règlement de ce PPR intègre des prescriptions de travaux oui non

3. Situation de la commune au regard du zonage réglementaire pour la prise en compte de la sismicité
en application de l'article R 563-4 du code de l'environnement.

La commune est située dans une zone de sismicité

Forte	Moyenne	Modérée	Faible	Très faible
zone 5	zone 4	zone 3 X	zone 2	Zone 1 *

* Il n'existe aucune obligation réglementaire pour le niveau 1 de sismicité

Le document de référence mentionné à l'article R125-24 du Code de l'environnement est :
Article D 563-8-1 sur la répartition des communes entre les cinq zones de sismicité

consultable sur internet *

pièces jointes

4. Cartographie

extraits de documents ou de dossiers permettant la localisation des immeubles au regard des risques encourus
en application de l'article R125-26 du Code de l'environnement

La carte de l'aléa de référence du PPRI de la Selle est disponible sur Internet*. Elle remplace la carte de l'aléa AZI

La carte d'état des risques naturels est consultable sur Internet*

5. Arrêtés portant ou ayant porté reconnaissance de l'état de catastrophe naturelle ou technologique
à la date de l'édition de la présente fiche communale

! La liste actualisée des arrêtés est consultable sur le site portail www.prim.net dans la rubrique : Ma commune face aux risques

catastrophes naturelles

nombre

catastrophes technologiques

nombre

Le préfet du Nord

site* www.nord.gouv.fr



PRÉFET DU NORD

Direction départementale
des territoires
et de la mer du Nord

Service Sécurité
Risques et Crises.

Arrêté relatif à l'état des risques naturels, technologiques et miniers de biens immobiliers situés sur la commune de Montigny en Cambrésis

Le Directeur départemental des territoires et de la mer du Nord

Vu le code général des collectivités territoriales ;

Vu le code de l'environnement et notamment ses articles L.125-5 et R.125-23 à R.125-27, L.515-15 à L.515-26 et R.515-39 à R.515-50, L.562-1 à L.562-9 et R.562-1 à R.561-10, L.563-1 et R.563-1 à R.563-8-1 ;

Vu le code nouveau minier et notamment son article L.174-5 ;

Vu l'arrêté préfectoral du 24 juillet 2015 fixant la liste des communes du département du Nord concernées par l'obligation d'information sur les risques naturels, technologiques et miniers modifiant l'arrêté préfectoral du 15 février 2006 modifié par les arrêtés des 4 décembre 2007, 13 octobre 2008 et 19 avril 2011 ;

Vu l'arrêté préfectoral du 21 avril 2011 relatif à l'état des risques naturels et technologiques sur la commune de **Montigny en Cambrésis** ;

Vu l'arrêté du 19 mars 2013 modifiant l'arrêté du 13 octobre 2005 portant définition du modèle d'imprimé pour l'établissement de l'état des risques naturels et technologiques ;

Vu l'arrêté préfectoral du 28 mai 2015 accordant délégation de signature à M. Philippe LALART, Directeur Départemental des Territoires et de la Mer Nord ;

Sur proposition du Chef du service sécurité risques et crises.

ARRÊTE

Article 1^{er} – Les éléments nécessaires à l'élaboration de l'état des risques pour l'information des acquéreurs et des locataires des biens immobiliers situés sur la commune de **Montigny en Cambrésis** sont consignés dans le dossier d'informations annexé au présent arrêté.

Ce dossier comprend :

- la mention des risques naturels, technologiques et miniers pris en compte,
- la cartographie des zones exposées
- l'intitulé des documents auxquels le vendeur ou le bailleur peut se référer
- le niveau de sismicité réglementaire attaché à la commune.

Ce dossier et les documents de référence sont librement consultables en mairie de **Montigny en Cambrésis**, préfecture et sous-préfecture de Cambrai et sur le site des services de l'Etat à l'adresse suivante : www.nord.gouv.fr.

Article 2- L'arrêté du 21 avril 2011 relatif à l'état des risques naturels et technologiques majeurs de biens immobiliers situés sur la commune de **Montigny en Cambrésis** est abrogé.

Article 3- Une copie du présent arrêté et de son annexe est adressée en mairie de **Montigny en Cambrésis** et à la chambre départementale des notaires. Le présent arrêté sera affiché en mairie de **Montigny en Cambrésis**.

Article 4- Le Directeur de cabinet de la préfecture du Nord, Le Maire de la Commune de **Montigny en Cambrésis**, le Sous-préfet de Cambrai, le Chef du service sécurité, risques et crises de la Direction départementale des territoires et de la mer du Nord, sont chargés, chacun en ce qui le concerne, de l'exécution du présent arrêté qui sera publié au recueil des actes administratifs de la préfecture du Nord.

Fait à Lille, le 24 juillet 2015
Pour le préfet et par délégation
Le Directeur départemental des
territoires et de la mer

Philippe LALART

code postal : 59225

Commune de MONTIGNY EN CAMBRESIS

code Insee : 59413

Fiche communale d'informations sur les risques naturels, miniers et technologiques

pour l'application des I, II de l'article L.125-5 du Code de l'environnement

1. Fiche communale annexée à l'arrêté préfectoral

n°

du

24 juillet 2015

mis à jour le

servitudes

2. Situation de la commune au regard d'un ou plusieurs plans de prévention de risques [PPR]

2.1 La commune est située dans le périmètre d'un PPR

naturels

miniers

technologiques

non

PPRI

date

Prescrit le 19/06/2001

aléa

Inondation

Les documents de référence mentionnés à l'article R125-24 du Code de l'environnement sont :

consultable sur Internet * _____

consultable sur Internet * _____

consultable sur Internet * _____

Le règlement de ce PPR intègre des prescriptions de travaux

oui

non

2.2 La commune est située dans le périmètre d'un PPR

naturels

miniers

technologiques

non

PPRMT

date

Prescrit le 19/06/2001

aléa

Mouvement de terrain

Les documents de référence mentionnés à l'article R125-24 du Code de l'environnement sont :

consultable sur Internet * _____

consultable sur Internet * _____

consultable sur Internet * _____

Le règlement de ce PPR intègre des prescriptions de travaux

oui

non

2.3 La commune est située dans le périmètre d'un PPR

naturels

miniers

technologiques

non

date

aléa

Les documents de référence mentionnés à l'article R125-24 du Code de l'environnement sont :

consultable sur Internet * _____

consultable sur Internet * _____

consultable sur Internet * _____

Le règlement de ce PPR intègre des prescriptions de travaux

oui

non

2.4 La commune est située dans le périmètre d'un PPR

naturels

miniers

technologiques

non

date

aléa

Les documents de référence mentionnés à l'article R125-24 du Code de l'environnement sont :

consultable sur Internet * _____

consultable sur Internet * _____

consultable sur Internet * _____

Le règlement de ce PPR intègre des prescriptions de travaux

oui

non

3. Situation de la commune au regard du zonage réglementaire pour la prise en compte de la sismicité
en application de l'article R 563-4 du code de l'environnement.

La commune est située dans une zone de sismicité

Forte	Moyenne	Modérée	Faible	Très faible
zone 5	zone 4	zone 3 X	zone 2	Zone 1 *

* Il n'existe aucune obligation réglementaire pour le niveau 1 de sismicité

Le document de référence mentionné à l'article R125-24 du Code de l'environnement est :

Article D 563-8-1 sur la répartition des communes entre les cinq zones de sismicité

consultable sur Internet *

pièces jointes

4. Cartographie

extraits de documents ou de dossiers permettant la localisation des immeubles au regard des risques encourus
en application de l'article R125-26 du Code de l'environnement

La carte d'état des risques naturels est consultable sur Internet*

5. Arrêtés portant ou ayant porté reconnaissance de l'état de catastrophe naturelle ou technologique

à la date de l'édition de la présente fiche communale

! La liste actualisée des arrêtés est consultable sur le site portail www.prim.net dans la rubrique : Ma commune face aux risques

catastrophes naturelles

nombre

catastrophes technologiques

nombre

Le préfet du Nord

site* www.nord.gouv.fr



PRÉFET DU NORD

Direction départementale
des territoires
et de la mer du Nord

Service Sécurité
Risques et Crises.

Arrêté relatif à l'état des risques naturels, technologiques et miniers de biens immobiliers situés sur la commune de Montigny en Ostrevent

Le Directeur départemental des territoires et de la mer du Nord

Vu le code général des collectivités territoriales ;

Vu le code de l'environnement et notamment ses articles L. 125-5 et R. 125-23 à R. 125-27, L. 515-15 à L. 515-26 et R. 515-39 à R. 515-50, L. 562-1 à L. 562-9 et R. 562-1 à R. 561-10, L. 563-1 et R. 563-1 à R. 563-8-1 ;

Vu le code nouveau minier et notamment son article L. 174-5 ;

Vu l'arrêté préfectoral du 24 juillet 2015 fixant la liste des communes du département du Nord concernées par l'obligation d'information sur les risques naturels, technologiques et miniers modifiant l'arrêté préfectoral du 15 février 2006 modifié par les arrêtés des 4 décembre 2007, 13 octobre 2008 et 19 avril 2011 ;

Vu l'arrêté préfectoral du 21 avril 2011 relatif à l'état des risques naturels et technologiques sur la commune de **Montigny en Ostrevent** ;

Vu l'arrêté du 19 mars 2013 modifiant l'arrêté du 13 octobre 2005 portant définition du modèle d'imprimé pour l'établissement de l'état des risques naturels et technologiques ;

Vu l'arrêté préfectoral du 28 mai 2015 accordant délégation de signature à M. Philippe LALART, Directeur Départemental des Territoires et de la Mer Nord ;

Sur proposition du Chef du service sécurité risques et crises.

ARRÊTE

Article 1^{er} – Les éléments nécessaires à l'élaboration de l'état des risques pour l'information des acquéreurs et des locataires des biens immobiliers situés sur la commune de **Montigny en Ostrevent** sont consignés dans le dossier d'informations annexé au présent arrêté.

Ce dossier comprend :

- la mention des risques naturels, technologiques et miniers pris en compte,
- la cartographie des zones exposées
- l'intitulé des documents auxquels le vendeur ou le bailleur peut se référer
- le niveau de sismicité réglementaire attaché à la commune.

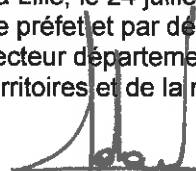
Ce dossier et les documents de référence sont librement consultables en mairie de **Montigny en Ostrevent**, préfecture et sous-préfecture de Douai et sur le site des services de l'Etat à l'adresse suivante : www.nord.gouv.fr.

Article 2- L'arrêté du 21 avril 2011 relatif à l'état des risques naturels et technologiques majeurs de biens immobiliers situés sur la commune de **Montigny en Ostrevent** est abrogé.

Article 3- Une copie du présent arrêté et de son annexe est adressée en mairie de **Montigny en Ostrevent** et à la chambre départementale des notaires. Le présent arrêté sera affiché en mairie de **Montigny en Ostrevent**.

Article 4- Le Directeur de cabinet de la préfecture du Nord, Le Maire de la Commune de **Montigny en Ostrevent**, le Sous-préfet de Douai, le Chef du service sécurité, risques et crises de la Direction départementale des territoires et de la mer du Nord, sont chargés, chacun en ce qui le concerne, de l'exécution du présent arrêté qui sera publié au recueil des actes administratifs de la préfecture du Nord.

Fait à Lille, le 24 juillet 2015
Pour le préfet et par délégation
Le Directeur départemental des
territoires et de la mer



Philippe LALART

code postal : 59182

Commune de **MONTIGNY EN OSTREVENT**

code Insee : 59414

Fiche communale d'informations sur les risques naturels, miniers et technologiques

pour l'application des I, II de l'article L 125-5 du Code de l'environnement

1. Fiche communale annexée à l'arrêté préfectoral

n°

du

24 juillet 2015

mis à jour le

servitudes

2. Situation de la commune au regard d'un ou plusieurs plans de prévention de risques [PPR]

2.1 La commune est située dans le périmètre d'un PPR naturels miniers technologiques non

date

aléa

Les documents de référence mentionnés à l'article R125-24 du Code de l'environnement sont :

consultable sur Internet *

consultable sur Internet *

consultable sur Internet *

Le règlement de ce PPR intègre des prescriptions de travaux

oui

non

2.2 La commune est située dans le périmètre d'un PPR naturels miniers technologiques non

date

aléa

Les documents de référence mentionnés à l'article R125-24 du Code de l'environnement sont :

consultable sur Internet *

consultable sur Internet *

consultable sur Internet *

Le règlement de ce PPR intègre des prescriptions de travaux

oui

non

2.3 La commune est située dans le périmètre d'un PPR naturels miniers technologiques non

date

aléa

Les documents de référence mentionnés à l'article R125-24 du Code de l'environnement sont :

consultable sur Internet *

consultable sur Internet *

consultable sur Internet *

Le règlement de ce PPR intègre des prescriptions de travaux

oui

non

2.4 La commune est située dans le périmètre d'un PPR naturels miniers technologiques non

date

aléa

Les documents de référence mentionnés à l'article R125-24 du Code de l'environnement sont :

consultable sur Internet *

consultable sur Internet *

consultable sur Internet *

Le règlement de ce PPR intègre des prescriptions de travaux

oui

non

3. Situation de la commune au regard du zonage réglementaire pour la prise en compte de la sismicité en application de l'article R 563-4 du code de l'environnement.

	Forte	Moyenne	Modérée	Faible	Très faible
La commune est située dans une zone de sismicité	zone 5	zone 4	zone 3	zone 2 X	Zone 1 *

* Il n'existe aucune obligation réglementaire pour le niveau 1 de sismicité

Le document de référence mentionné à l'article R125-24 du Code de l'environnement est :

Article D 563-8-1 sur la répartition des communes entre les cinq zones de sismicité

consultable sur Internet *

pièces jointes

4. Cartographie

extraits de documents ou de dossiers permettant la localisation des immeubles au regard des risques encourus en application de l'article R125-26 du Code de l'environnement

La commune est concernée par l'aléa minier. La cartographie présentant cet aléa est consultable sur Internet*

La commune entre dans le périmètre du Territoire à Risque Inondation de Douai. Les cartographies sont consultables sur Internet*

5. Arrêtés portant ou ayant porté reconnaissance de l'état de catastrophe naturelle ou technologique

à la date de l'édition de la présente fiche communale

! La liste actualisée des arrêtés est consultable sur le site portail www.prim.net dans la rubrique : Ma commune face aux risques

catastrophes naturelles

nombre

catastrophes technologiques

nombre

Le préfet du Nord

site* www.nord.gouv.fr



PRÉFET DU NORD

Direction départementale
des territoires
et de la mer du Nord

Service Sécurité
Risques et Crises.

Arrêté relatif à l'état des risques naturels, technologiques et miniers de biens immobiliers situés sur la commune de Montrécourt

Le Directeur départemental des territoires et de la mer du Nord

Vu le code général des collectivités territoriales ;

Vu le code de l'environnement et notamment ses articles L.125-5 et R.125-23 à R.125-27, L.515-15 à L.515-26 et R.515-39 à R.515-50, L.562-1 à L.562-9 et R.562-1 à R.561-10, L.563-1 et R.563-1 à R.563-8-1 ;

Vu le code nouveau minier et notamment son article L.174-5 ;

Vu l'arrêté préfectoral du 24 juillet 2015 fixant la liste des communes du département du Nord concernées par l'obligation d'information sur les risques naturels, technologiques et miniers modifiant l'arrêté préfectoral du 15 février 2006 modifié par les arrêtés des 4 décembre 2007, 13 octobre 2008 et 19 avril 2011 ;

Vu l'arrêté préfectoral du 21 avril 2011 relatif à l'état des risques naturels et technologiques sur la commune de **Montrécourt** ;

Vu l'arrêté du 19 mars 2013 modifiant l'arrêté du 13 octobre 2005 portant définition du modèle d'imprimé pour l'établissement de l'état des risques naturels et technologiques ;

Vu l'arrêté préfectoral du 28 mai 2015 accordant délégation de signature à M. Philippe LALART, Directeur Départemental des Territoires et de la Mer Nord ;

Sur proposition du Chef du service sécurité risques et crises.

ARRÊTE

Article 1^{er} – Les éléments nécessaires à l'élaboration de l'état des risques pour l'information des acquéreurs et des locataires des biens immobiliers situés sur la commune de **Montrécourt** sont consignés dans le dossier d'informations annexé au présent arrêté.

Ce dossier comprend :

- la mention des risques naturels, technologiques et miniers pris en compte,
- la cartographie des zones exposées
- l'intitulé des documents auxquels le vendeur ou le bailleur peut se référer
- le niveau de sismicité réglementaire attaché à la commune.


Ce dossier et les documents de référence sont librement consultables en mairie de **Montrécourt**, préfecture et sous-préfecture de Cambrai et sur le site des services de l'Etat à l'adresse suivante : www.nord.gouv.fr.

Article 2- L'arrêté du 21 avril 2011 relatif à l'état des risques naturels et technologiques majeurs de biens immobiliers situés sur la commune de **Montrécourt** est abrogé.

Article 3- Une copie du présent arrêté et de son annexe est adressée en mairie de **Montrécourt** et à la chambre départementale des notaires. Le présent arrêté sera affiché en mairie de **Montrécourt**.

Article 4- Le Directeur de cabinet de la préfecture du Nord, Le Maire de la Commune de **Montrécourt**, le Sous-préfet de Cambrai, le Chef du service sécurité, risques et crises de la Direction départementale des territoires et de la mer du Nord, sont chargés, chacun en ce qui le concerne, de l'exécution du présent arrêté qui sera publié au recueil des actes administratifs de la préfecture du Nord.

Fait à Lille, le 24 juillet 2015
Pour le préfet et par délégation
Le Directeur départemental des
territoires et de la mer



Philippe LALART



code postal : 59227

Commune de **MONTRECOURT**

code Insee : 59415

Fiche communale d'informations sur les risques naturels, miniers et technologiques

pour l'application des I, II de l'article L 125-5 du Code de l'environnement

1. Fiche communale annexée à l'arrêté préfectoral

n° _____ du 24 juillet 2015 mis à jour le _____

servitudes

2. Situation de la commune au regard d'un ou plusieurs plans de prévention de risques [PPR]

2.1 La commune est située dans le périmètre d'un PPR naturels miniers technologiques non

PPRI de la Selle

date

Prescrit le 11/08/2014

aléa

Débordement du cours d'eau principal et/ou de ses affluents

Les documents de référence mentionnés à l'article R125-24 du Code de l'environnement sont :

consultable sur Internet * _____

consultable sur Internet * _____

consultable sur Internet * _____

Le règlement de ce PPR intègre des prescriptions de travaux

oui non

2.2 La commune est située dans le périmètre d'un PPR naturels miniers technologiques non

PPR inondation

date

Prescrit le 19/06/2001

aléa

Inondation

Les documents de référence mentionnés à l'article R125-24 du Code de l'environnement sont :

consultable sur Internet * _____

consultable sur Internet * _____

consultable sur Internet * _____

Le règlement de ce PPR intègre des prescriptions de travaux

oui non

2.3 La commune est située dans le périmètre d'un PPR naturels miniers technologiques non

PPR mouvement de terrain

date

Prescrit le 19/06/2001

aléa

Mouvement de terrain

Les documents de référence mentionnés à l'article R125-24 du Code de l'environnement sont :

consultable sur Internet * _____

consultable sur Internet * _____

consultable sur Internet * _____

Le règlement de ce PPR intègre des prescriptions de travaux

oui non

2.4 La commune est située dans le périmètre d'un PPR naturels miniers technologiques non

date

aléa

Les documents de référence mentionnés à l'article R125-24 du Code de l'environnement sont :

consultable sur Internet * _____

consultable sur Internet * _____

consultable sur Internet * _____

Le règlement de ce PPR intègre des prescriptions de travaux

oui non

3. Situation de la commune au regard du zonage réglementaire pour la prise en compte de la sismicité
en application de l'article R 563-4 du code de l'environnement.

	Forte	Moyenne	Modérée	Faible	Très faible
La commune est située dans une zone de sismicité	zone 5	zone 4	zone 3 X	zone 2	Zone 1 *

* Il n'existe aucune obligation réglementaire pour le niveau 1 de sismicité

Le document de référence mentionné à l'article R125-24 du Code de l'environnement est :
Article D 563-8-1 sur la répartition des communes entre les cinq zones de sismicité

consultable sur Internet *

pièces jointes

4. Cartographie

extraits de documents ou de dossiers permettant la localisation des immeubles au regard des risques encourus
en application de l'article R125-26 du Code de l'environnement

La carte de l'aléa de référence du PPRI de la Selle est disponible sur Internet*. Elle remplace la carte de l'aléa AZI

La carte d'état des risques naturels est consultable sur Internet*

5. Arrêtés portant ou ayant porté reconnaissance de l'état de catastrophe naturelle ou technologique

à la date de l'édition de la présente fiche communale

! La liste actualisée des arrêtés est consultable sur le site portail www.prim.net dans la rubrique : Ma commune face aux risques

catastrophes naturelles

nombre

catastrophes technologiques

nombre

Le préfet du Nord

site* www.nord.gouv.fr



PRÉFET DU NORD

Direction départementale
des territoires
et de la mer du Nord

Service Sécurité
Risques et Crises.

Arrêté relatif à l'état des risques naturels, technologiques et miniers de biens immobiliers situés sur la commune de Morbecque

Le Directeur départemental des territoires et de la mer du Nord

Vu le code général des collectivités territoriales ;

Vu le code de l'environnement et notamment ses articles L.125-5 et R.125-23 à R.125-27, L.515-15 à L.515-26 et R.515-39 à R.515-50, L.562-1 à L.562-9 et R.562-1 à R.561-10, L.563-1 et R.563-1 à R.563-8-1 ;

Vu le code nouveau minier et notamment son article L.174-5 ;

Vu l'arrêté préfectoral du 24 juillet 2015 fixant la liste des communes du département du Nord concernées par l'obligation d'information sur les risques naturels, technologiques et miniers modifiant l'arrêté préfectoral du 15 février 2006 modifié par les arrêtés des 4 décembre 2007, 13 octobre 2008 et 19 avril 2011 ;

Vu l'arrêté préfectoral du 21 avril 2011 relatif à l'état des risques naturels et technologiques sur la commune de **Morbecque** ;

Vu l'arrêté du 19 mars 2013 modifiant l'arrêté du 13 octobre 2005 portant définition du modèle d'imprimé pour l'établissement de l'état des risques naturels et technologiques ;

Vu l'arrêté préfectoral du 28 mai 2015 accordant délégation de signature à M. Philippe LALART, Directeur Départemental des Territoires et de la Mer Nord ;

Sur proposition du Chef du service sécurité risques et crises.

ARRÊTE

Article 1^{er} – Les éléments nécessaires à l'élaboration de l'état des risques pour l'information des acquéreurs et des locataires des biens immobiliers situés sur la commune de **Morbecque** sont consignés dans le dossier d'informations annexé au présent arrêté.

Ce dossier comprend :

- la mention des risques naturels, technologiques et miniers pris en compte,
- la cartographie des zones exposées
- l'intitulé des documents auxquels le vendeur ou le bailleur peut se référer
- le niveau de sismicité réglementaire attaché à la commune.


Ce dossier et les documents de référence sont librement consultables en mairie de **Morbecque**, préfecture et sous-préfecture de Dunkerque et sur le site des services de l'Etat à l'adresse suivante : www.nord.gouv.fr.

Article 2- L'arrêté du 21 avril 2011 relatif à l'état des risques naturels et technologiques majeurs de biens immobiliers situés sur la commune de **Morbecque** est abrogé.

Article 3- Une copie du présent arrêté et de son annexe est adressée en mairie de **Morbecque** et à la chambre départementale des notaires. Le présent arrêté sera affiché en mairie de **Morbecque**.

Article 4- Le Directeur de cabinet de la préfecture du Nord, Le Maire de la Commune de **Morbecque**, le Sous-préfet de Dunkerque, le Chef du service sécurité, risques et crises de la Direction départementale des territoires et de la mer du Nord, sont chargés, chacun en ce qui le concerne, de l'exécution du présent arrêté qui sera publié au recueil des actes administratifs de la préfecture du Nord.

Fait à Lille, le 24 juillet 2015
Pour le préfet et par délégation
Le Directeur départemental des
territoires et de la mer



Philippe LALART

code postal : 59190

Commune de MORBECQUE

code Insee : 59416

Fiche communale d'informations sur les risques naturels, miniers et technologiques

pour l'application des I, II de l'article L 125-5 du Code de l'environnement

1. Fiche communale annexée à l'arrêté préfectoral

n°

du

24 juillet 2015

mis à jour le

servitudes

2. Situation de la commune au regard d'un ou plusieurs plans de prévention de risques [PPR]

2.1 La commune est située dans le périmètre d'un PPR

naturels X

miniers

technologiques

non

PPR mouvement de terrain

date

Prescrit le 13/02/2001

aléa

Mouvement de terrains /
tassements différentiels

Les documents de référence mentionnés à l'article R125-24 du Code de l'environnement sont :

consultable sur Internet * _____

consultable sur Internet * _____

consultable sur Internet * _____

Le règlement de ce PPR intègre des prescriptions de travaux

oui

non

2.2 La commune est située dans le périmètre d'un PPR

naturels X

miniers

technologiques

non

PPR inondation

date

Prescrit le 13/02/2001

aléa

Inondation

Les documents de référence mentionnés à l'article R125-24 du Code de l'environnement sont :

consultable sur Internet * _____

consultable sur Internet * _____

consultable sur Internet * _____

Le règlement de ce PPR intègre des prescriptions de travaux

oui

non

2.3 La commune est située dans le périmètre d'un PPR

naturels

miniers

technologiques

non

date

aléa

Les documents de référence mentionnés à l'article R125-24 du Code de l'environnement sont :

consultable sur Internet * _____

consultable sur Internet * _____

consultable sur Internet * _____

Le règlement de ce PPR intègre des prescriptions de travaux

oui

non

2.4 La commune est située dans le périmètre d'un PPR

naturels

miniers

technologiques

non

date

aléa

Les documents de référence mentionnés à l'article R125-24 du Code de l'environnement sont :

consultable sur Internet * _____

consultable sur Internet * _____

consultable sur Internet * _____

Le règlement de ce PPR intègre des prescriptions de travaux

oui

non

3. Situation de la commune au regard du zonage réglementaire pour la prise en compte de la sismicité en application de l'article R 563-4 du code de l'environnement.

La commune est située dans une zone de sismicité

Forte	Moyenne	Modérée	Faible	Très faible
zone 5	zone 4	zone 3	zone 2 X	Zone 1 *

* Il n'existe aucune obligation réglementaire pour le niveau 1 de sismicité

Le document de référence mentionné à l'article R125-24 du Code de l'environnement est :
Article D 563-8-1 sur la répartition des communes entre les cinq zones de sismicité

consultable sur Internet *

pièces jointes

4. Cartographie

extraits de documents ou de dossiers permettant la localisation des immeubles au regard des risques encourus en application de l'article R125-26 du Code de l'environnement

La commune ne dispose pas de cartographie relative aux risques naturels et technologiques majeurs

5. Arrêtés portant ou ayant porté reconnaissance de l'état de catastrophe naturelle ou technologique

à la date de l'édition de la présente fiche communale

! La liste actualisée des arrêtés est consultable sur le site portail www.prim.net dans la rubrique : Ma commune face aux risques

catastrophes naturelles

nombre

catastrophes technologiques

nombre

Le préfet du Nord

site* www.nord.gouv.fr

PRÉFET DU NORD

Direction départementale
des territoires
et de la mer du Nord

Service Sécurité
Risques et Crises.

Arrêté relatif à l'état des risques naturels, technologiques et miniers de biens immobiliers situés sur la commune de Mortagne du Nord

Le Directeur départemental des territoires et de la mer du Nord

Vu le code général des collectivités territoriales ;

Vu le code de l'environnement et notamment ses articles L.125-5 et R.125-23 à R.125-27, L.515-15 à L.515-26 et R.515-39 à R.515-50, L.562-1 à L.562-9 et R.562-1 à R.561-10, L.563-1 et R.563-1 à R.563-8-1 ;

Vu le code nouveau minier et notamment son article L.174-5 ;

Vu l'arrêté préfectoral du 24 juillet 2015 fixant la liste des communes du département du Nord concernées par l'obligation d'information sur les risques naturels, technologiques et miniers modifiant l'arrêté préfectoral du 15 février 2006 modifié par les arrêtés des 4 décembre 2007, 13 octobre 2008 et 19 avril 2011 ;

Vu l'arrêté préfectoral du 21 avril 2011 relatif à l'état des risques naturels et technologiques sur la commune de **Mortagne du Nord** ;

Vu l'arrêté du 19 mars 2013 modifiant l'arrêté du 13 octobre 2005 portant définition du modèle d'imprimé pour l'établissement de l'état des risques naturels et technologiques ;

Vu l'arrêté préfectoral du 28 mai 2015 accordant délégation de signature à M. Philippe LALART, Directeur Départemental des Territoires et de la Mer Nord ;

Sur proposition du Chef du service sécurité risques et crises.

ARRÊTE

Article 1^{er} – Les éléments nécessaires à l'élaboration de l'état des risques pour l'information des acquéreurs et des locataires des biens immobiliers situés sur la commune de **Mortagne du Nord** sont consignés dans le dossier d'informations annexé au présent arrêté.

Ce dossier comprend :

- la mention des risques naturels, technologiques et miniers pris en compte,
- la cartographie des zones exposées
- l'intitulé des documents auxquels le vendeur ou le bailleur peut se référer
- le niveau de sismicité réglementaire attaché à la commune.

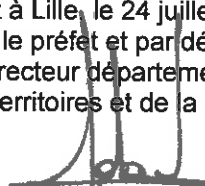
Ce dossier et les documents de référence sont librement consultables en mairie de **Mortagne du Nord**, préfecture et sous-préfecture de Valenciennes et sur le site des services de l'Etat à l'adresse suivante : www.nord.gouv.fr.

Article 2- L'arrêté du 21 avril 2011 relatif à l'état des risques naturels et technologiques majeurs de biens immobiliers situés sur la commune de **Mortagne du Nord** est abrogé.

Article 3- Une copie du présent arrêté et de son annexe est adressée en mairie de **Mortagne du Nord** et à la chambre départementale des notaires. Le présent arrêté sera affiché en mairie de **Mortagne du Nord**.

Article 4- Le Directeur de cabinet de la préfecture du Nord, Le Maire de la Commune de **Mortagne du Nord**, le Sous-préfet de Valenciennes, le Chef du service sécurité, risques et crises de la Direction départementale des territoires et de la mer du Nord, sont chargés, chacun en ce qui le concerne, de l'exécution du présent arrêté qui sera publié au recueil des actes administratifs de la préfecture du Nord.

Fait à Lille, le 24 juillet 2015
Pour le préfet et par délégation
Le Directeur départemental des
territoires et de la mer



Philippe LALART

code postal : 59158

Commune de MORTAGNE DU NORD

code Insee : 59418

Fiche communale d'informations sur les risques naturels, miniers et technologiques

pour l'application des I, II de l'article L 125-5 du Code de l'environnement

1. Fiche communale annexée à l'arrêté préfectoral

n°

du

24 juillet 2015

mis à jour le

servitudes

2. Situation de la commune au regard d'un ou plusieurs plans de prévention de risques [PPR]

2.1 La commune est située dans le périmètre d'un PPR

naturels

miniers

technologiques

non

date

aléa

Les documents de référence mentionnés à l'article R125-24 du Code de l'environnement sont :

consultable sur Internet * consultable sur Internet * consultable sur Internet *

Le règlement de ce PPR intègre des prescriptions de travaux

oui

non

2.2 La commune est située dans le périmètre d'un PPR

naturels

miniers

technologiques

non

date

aléa

Les documents de référence mentionnés à l'article R125-24 du Code de l'environnement sont :

consultable sur Internet * consultable sur Internet * consultable sur Internet *

Le règlement de ce PPR intègre des prescriptions de travaux

oui

non

2.3 La commune est située dans le périmètre d'un PPR

naturels

miniers

technologiques

non

date

aléa

Les documents de référence mentionnés à l'article R125-24 du Code de l'environnement sont :

consultable sur Internet * consultable sur Internet * consultable sur Internet *

Le règlement de ce PPR intègre des prescriptions de travaux

oui

non

2.4 La commune est située dans le périmètre d'un PPR

naturels

miniers

technologiques

non

date

aléa

Les documents de référence mentionnés à l'article R125-24 du Code de l'environnement sont :

consultable sur Internet * consultable sur Internet * consultable sur Internet *

Le règlement de ce PPR intègre des prescriptions de travaux

oui

non

3. Situation de la commune au regard du zonage réglementaire pour la prise en compte de la sismicité en application de l'article R 563-4 du code de l'environnement.

La commune est située dans une zone de sismicité

Forte	Moyenne	Modérée	Faible	Très faible
zone 5	zone 4	zone 3	zone 2 X	Zone 1 *

* Il n'existe aucune obligation réglementaire pour le niveau 1 de sismicité

Le document de référence mentionné à l'article R125-24 du Code de l'environnement est :
Article D 563-8-1 sur la répartition des communes entre les cinq zones de sismicité consultable sur Internet *

pièces jointes

4. Cartographie

extraits de documents ou de dossiers permettant la localisation des immeubles au regard des risques encourus en application de l'article R125-26 du Code de l'environnement

L'extrait de l'Atlas Régional des Zones Inondables de la Scarpe aval est consultable sur Internet*

5. Arrêtés portant ou ayant porté reconnaissance de l'état de catastrophe naturelle ou technologique

à la date de l'édition de la présente fiche communale

1 La liste actualisée des arrêtés est consultable sur le site portail www.prim.net dans la rubrique : Ma commune face aux risques

catastrophes naturelles	nombre	catastrophes technologiques	nombre
-------------------------	--------	-----------------------------	--------

Le préfet du Nord

site* www.nord.gouv.fr



PRÉFET DU NORD

Direction départementale
des territoires
et de la mer du Nord

Service Sécurité
Risques et Crises.

Arrêté relatif à l'état des risques naturels, technologiques et miniers de biens immobiliers situés sur la commune de Mouchin

Le Directeur départemental des territoires et de la mer du Nord

Vu le code général des collectivités territoriales ;

Vu le code de l'environnement et notamment ses articles L.125-5 et R.125-23 à R.125-27, L.515-15 à L.515-26 et R.515-39 à R.515-50, L.562-1 à L.562-9 et R.562-1 à R.561-10, L.563-1 et R.563-1 à R.563-8-1 ;

Vu le code nouveau minier et notamment son article L.174-5 ;

Vu l'arrêté préfectoral du 24 juillet 2015 fixant la liste des communes du département du Nord concernées par l'obligation d'information sur les risques naturels, technologiques et miniers modifiant l'arrêté préfectoral du 15 février 2006 modifié par les arrêtés des 4 décembre 2007, 13 octobre 2008 et 19 avril 2011 ;

Vu l'arrêté préfectoral du 21 avril 2011 relatif à l'état des risques naturels et technologiques sur la commune de **Mouchin** ;

Vu l'arrêté du 19 mars 2013 modifiant l'arrêté du 13 octobre 2005 portant définition du modèle d'imprimé pour l'établissement de l'état des risques naturels et technologiques ;

Vu l'arrêté préfectoral du 28 mai 2015 accordant délégation de signature à M. Philippe LALART, Directeur Départemental des Territoires et de la Mer Nord ;

Sur proposition du Chef du service sécurité risques et crises.

ARRÊTE

Article 1^{er} – Les éléments nécessaires à l'élaboration de l'état des risques pour l'information des acquéreurs et des locataires des biens immobiliers situés sur la commune de **Mouchin** sont consignés dans le dossier d'informations annexé au présent arrêté.

Ce dossier comprend :

- la mention des risques naturels, technologiques et miniers pris en compte,
- la cartographie des zones exposées
- l'intitulé des documents auxquels le vendeur ou le bailleur peut se référer
- le niveau de sismicité réglementaire attaché à la commune.

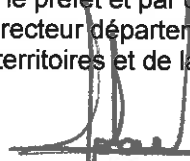
Ce dossier et les documents de référence sont librement consultables en mairie de **Mouchin**, en préfecture et sur le site des services de l'Etat à l'adresse suivante : www.nord.gouv.fr.

Article 2- L'arrêté du 21 avril 2011 relatif à l'état des risques naturels et technologiques majeurs de biens immobiliers situés sur la commune de **Mouchin** est abrogé.

Article 3- Une copie du présent arrêté et de son annexe est adressée en mairie de **Mouchin** et à la chambre départementale des notaires. Le présent arrêté sera affiché en mairie de **Mouchin**.

Article 4- Le Directeur de cabinet de la préfecture du Nord, Le Maire de la Commune de **Mouchin**, le Chef du service sécurité, risques et crises de la Direction départementale des territoires et de la mer du Nord, sont chargés, chacun en ce qui le concerne, de l'exécution du présent arrêté qui sera publié au recueil des actes administratifs de la préfecture du Nord.

Fait à Lille, le 24 juillet 2015
Pour le préfet et par délégation
Le Directeur départemental des
territoires et de la mer



Philippe LALART



Préfecture du Nord

code postal : 59310

Commune de MOUCHIN

code Insee : 59419

Fiche communale d'informations sur les risques naturels, miniers et technologiques

pour l'application des I, II de l'article L 125-5 du Code de l'environnement

1. Fiche communale annexée à l'arrêté préfectoral

n°

du

24 juillet 2015

mis à jour le

servitudes

2. Situation de la commune au regard d'un ou plusieurs plans de prévention de risques [PPR]

2.1 La commune est située dans le périmètre d'un PPR

naturels	miniers	technologiques	non
			X

Les documents de référence mentionnés à l'article R125-24 du Code de l'environnement sont :

consultable sur Internet *

consultable sur Internet *

consultable sur Internet *

Le règlement de ce PPR intègre des prescriptions de travaux

oui

non

2.2 La commune est située dans le périmètre d'un PPR

naturels	miniers	technologiques	non

date

aléa

Les documents de référence mentionnés à l'article R125-24 du Code de l'environnement sont :

consultable sur Internet *

consultable sur Internet *

consultable sur Internet *

Le règlement de ce PPR intègre des prescriptions de travaux

oui

non

2.3 La commune est située dans le périmètre d'un PPR

naturels	miniers	technologiques	non

date

aléa

Les documents de référence mentionnés à l'article R125-24 du Code de l'environnement sont :

consultable sur Internet *

consultable sur Internet *

consultable sur Internet *

Le règlement de ce PPR intègre des prescriptions de travaux

oui

non

2.4 La commune est située dans le périmètre d'un PPR

naturels	miniers	technologiques	non

date

aléa

Les documents de référence mentionnés à l'article R125-24 du Code de l'environnement sont :

consultable sur Internet *

consultable sur Internet *

consultable sur Internet *

Le règlement de ce PPR intègre des prescriptions de travaux

oui

non

3. Situation de la commune au regard du zonage réglementaire pour la prise en compte de la sismicité
en application de l'article R 563-4 du code de l'environnement.

	Forte	Moyenne	Modérée	Faible	Très faible
La commune est située dans une zone de sismicité	zone 5	zone 4	zone 3	zone 2 X	Zone 1 *

* Il n'existe aucune obligation réglementaire pour le niveau 1 de sismicité

Le document de référence mentionné à l'article R125-24 du Code de l'environnement est :
Article D 563-8-1 sur la répartition des communes entre les cinq zones de sismicité

consultable sur Internet *

pièces jointes

4. Cartographie

extraits de documents ou de dossiers permettant la localisation des immeubles au regard des risques encourus
en application de l'article R125-26 du Code de l'environnement

5. Arrêtés portant ou ayant porté reconnaissance de l'état de catastrophe naturelle ou technologique

à la date de l'édition de la présente fiche communale

! La liste actualisée des arrêtés est consultable sur le site portail www.prim.net dans la rubrique : Ma commune face aux risques

catastrophes naturelles

nombre

catastrophes technologiques

nombre

Le préfet du Nord

site* www.nord.gouv.fr

PRÉFET DU NORD

Direction départementale
des territoires
et de la mer du Nord

Service Sécurité
Risques et Crises.

Arrêté relatif à l'état des risques naturels, technologiques et miniers de biens immobiliers situés sur la commune de Moustier en Fagne

Le Directeur départemental des territoires et de la mer du Nord

Vu le code général des collectivités territoriales ;

Vu le code de l'environnement et notamment ses articles L.125-5 et R.125-23 à R.125-27, L.515-15 à L.515-26 et R.515-39 à R.515-50, L.562-1 à L.562-9 et R.562-1 à R.561-10, L.563-1 et R.563-1 à R.563-8-1 ;

Vu le code nouveau minier et notamment son article L.174-5 ;

Vu l'arrêté préfectoral du 24 juillet 2015 fixant la liste des communes du département du Nord concernées par l'obligation d'information sur les risques naturels, technologiques et miniers modifiant l'arrêté préfectoral du 15 février 2006 modifié par les arrêtés des 4 décembre 2007, 13 octobre 2008 et 19 avril 2011 ;

Vu l'arrêté préfectoral du 7 octobre 2013 relatif à l'état des risques naturels et technologiques sur la commune de **Moustier en Fagne** ;

Vu l'arrêté du 19 mars 2013 modifiant l'arrêté du 13 octobre 2005 portant définition du modèle d'imprimé pour l'établissement de l'état des risques naturels et technologiques ;

Vu l'arrêté préfectoral du 28 mai 2015 accordant délégation de signature à M. Philippe LALART, Directeur Départemental des Territoires et de la Mer Nord ;

Sur proposition du Chef du service sécurité risques et crises.

ARRÊTE

Article 1^{er} – Les éléments nécessaires à l'élaboration de l'état des risques pour l'information des acquéreurs et des locataires des biens immobiliers situés sur la commune de **Moustier en Fagne** sont consignés dans le dossier d'informations annexé au présent arrêté.

Ce dossier comprend :

- la mention des risques naturels, technologiques et miniers pris en compte,
- la cartographie des zones exposées
- l'intitulé des documents auxquels le vendeur ou le bailleur peut se référer
- le niveau de sismicité réglementaire attaché à la commune.

Ce dossier et les documents de référence sont librement consultables en mairie de **Moustier en Fagne**, préfecture et sous-préfecture de Avesnes et sur le site des services de l'Etat à l'adresse suivante : www.nord.gouv.fr.

Article 2- L'arrêté du 7 octobre 2013 relatif à l'état des risques naturels et technologiques majeurs de biens immobiliers situés sur la commune de **Moustier en Fagne** est abrogé.

Article 3- Une copie du présent arrêté et de son annexe est adressée en mairie de **Moustier en Fagne** et à la chambre départementale des notaires. Le présent arrêté sera affiché en mairie de **Moustier en Fagne**.

Article 4- Le Directeur de cabinet de la préfecture du Nord, Le Maire de la Commune de **Moustier en Fagne**, le Sous-préfet de Avesnes, le Chef du service sécurité, risques et crises de la Direction départementale des territoires et de la mer du Nord, sont chargés, chacun en ce qui le concerne, de l'exécution du présent arrêté qui sera publié au recueil des actes administratifs de la préfecture du Nord.

Fait à Lille, le 24 juillet 2015
Pour le préfet et par délégation
Le Directeur départemental des
territoires et de la mer



Philippe LALART

code postal : 59132

Commune de **MOUSTIER EN FAGNE**

code Insee : 59420

Fiche communale d'informations sur les risques naturels, miniers et technologiques

pour l'application des I, II de l'article L 125-5 du Code de l'environnement

1. Fiche communale annexée à l'arrêté préfectoral

n°

du

24 juillet 2015

mis à jour le

servitudes

2. Situation de la commune au regard d'un ou plusieurs plans de prévention de risques [PPR]

2.1 La commune est située dans le périmètre d'un PPR

naturels miniers technologiques non

PPRI de l'Helpe Majeure

date

Approuvé le 12/11/2012

aléa

Inondation par débordement

Les documents de référence mentionnés à l'article R125-24 du Code de l'environnement sont :

La note de présentation

consultable sur Internet *

Le règlement

consultable sur Internet *

Les documents graphiques : extrait du zonage réglementaire du PPRI de l'Helpe Majeure

consultable sur Internet *

Le règlement de ce PPR intègre des prescriptions de travaux

oui non

2.2 La commune est située dans le périmètre d'un PPR

naturels miniers technologiques non

date

aléa

Les documents de référence mentionnés à l'article R125-24 du Code de l'environnement sont :

consultable sur Internet * consultable sur Internet * consultable sur Internet *

Le règlement de ce PPR intègre des prescriptions de travaux

oui non

2.3 La commune est située dans le périmètre d'un PPR

naturels miniers technologiques non

date

aléa

Les documents de référence mentionnés à l'article R125-24 du Code de l'environnement sont :

consultable sur Internet * consultable sur Internet * consultable sur Internet *

Le règlement de ce PPR intègre des prescriptions de travaux

oui non

2.4 La commune est située dans le périmètre d'un PPR

naturels miniers technologiques non

date

aléa

Les documents de référence mentionnés à l'article R125-24 du Code de l'environnement sont :

consultable sur Internet * consultable sur Internet * consultable sur Internet *

Le règlement de ce PPR intègre des prescriptions de travaux

oui non

3. Situation de la commune au regard du zonage réglementaire pour la prise en compte de la sismicité
en application de l'article R 563-4 du code de l'environnement.

	Forte	Moyenne	Modérée	Faible	Très faible
La commune est située dans une zone de sismicité	zone 5	zone 4	zone 3	zone 2 X	Zone 1 *

* Il n'existe aucune obligation réglementaire pour le niveau 1 de sismicité

Le document de référence mentionné à l'article R125-24 du Code de l'environnement est :
Article D 563-8-1 sur la répartition des communes entre les cinq zones de sismicité

consultable sur Internet *

pièces jointes

4. Cartographie

extraits de documents ou de dossiers permettant la localisation des immeubles au regard des risques encourus
en application de l'article R125-26 du Code de l'environnement

L'extrait de l'aisa historique du PPRI de l'Helpe Majeure est consultable sur Internet*

5. Arrêtés portant ou ayant porté reconnaissance de l'état de catastrophe naturelle ou technologique

à la date de l'édition de la présente fiche communale

! La liste actualisée des arrêtés est consultable sur le site portail www.prim.net dans la rubrique : Ma commune face aux risques

catastrophes naturelles

nombre

catastrophes technologiques

nombre

Le préfet du Nord

site* www.nord.gouv.fr

PRÉFET DU NORD

Direction départementale
des territoires
et de la mer du Nord

Service Sécurité
Risques et Crises.

Arrêté relatif à l'état des risques naturels, technologiques et miniers de biens immobiliers situés sur la commune de Mouvaux

Le Directeur départemental des territoires et de la mer du Nord

Vu le code général des collectivités territoriales ;

Vu le code de l'environnement et notamment ses articles L.125-5 et R.125-23 à R.125-27, L.515-15 à L.515-26 et R.515-39 à R.515-50, L.562-1 à L.562-9 et R.562-1 à R.561-10, L.563-1 et R.563-1 à R.563-8-1 ;

Vu le code nouveau minier et notamment son article L.174-5 ;

Vu l'arrêté préfectoral du 24 juillet 2015 fixant la liste des communes du département du Nord concernées par l'obligation d'information sur les risques naturels, technologiques et miniers modifiant l'arrêté préfectoral du 15 février 2006 modifié par les arrêtés des 4 décembre 2007, 13 octobre 2008 et 19 avril 2011 ;

Vu l'arrêté préfectoral du 21 avril 2011 relatif à l'état des risques naturels et technologiques sur la commune de **Mouvaux** ;

Vu l'arrêté du 19 mars 2013 modifiant l'arrêté du 13 octobre 2005 portant définition du modèle d'imprimé pour l'établissement de l'état des risques naturels et technologiques ;

Vu l'arrêté préfectoral du 28 mai 2015 accordant délégation de signature à M. Philippe LALART, Directeur Départemental des Territoires et de la Mer Nord ;

Sur proposition du Chef du service sécurité risques et crises.

ARRÊTE

Article 1^{er} – Les éléments nécessaires à l'élaboration de l'état des risques pour l'information des acquéreurs et des locataires des biens immobiliers situés sur la commune de **Mouvaux** sont consignés dans le dossier d'informations annexé au présent arrêté.

Ce dossier comprend :

- la mention des risques naturels, technologiques et miniers pris en compte,
- la cartographie des zones exposées
- l'intitulé des documents auxquels le vendeur ou le bailleur peut se référer
- le niveau de sismicité réglementaire attaché à la commune.


Ce dossier et les documents de référence sont librement consultables en mairie de **Mouvaux**, en préfecture et sur le site des services de l'Etat à l'adresse suivante : www.nord.gouv.fr.

Article 2- L'arrêté du 21 avril 2011 relatif à l'état des risques naturels et technologiques majeurs de biens immobiliers situés sur la commune de **Mouvaux** est abrogé.

Article 3- Une copie du présent arrêté et de son annexe est adressée en mairie de **Mouvaux** et à la chambre départementale des notaires. Le présent arrêté sera affiché en mairie de **Mouvaux**.

Article 4- Le Directeur de cabinet de la préfecture du Nord, Le Maire de la Commune de **Mouvaux**, le Chef du service sécurité, risques et crises de la Direction départementale des territoires et de la mer du Nord, sont chargés, chacun en ce qui le concerne, de l'exécution du présent arrêté qui sera publié au recueil des actes administratifs de la préfecture du Nord.

Fait à Lille, le 24 juillet 2015
Pour le préfet et par délégation
Le Directeur départemental des
territoires et de la mer



Philippe LALART

code postal : 59420

Commune de MOUVAUX

code Insee : 59421

Fiche communale d'informations sur les risques naturels, miniers et technologiques

pour l'application des I, II de l'article L 125-5 du Code de l'environnement

1. Fiche communale annexée à l'arrêté préfectoral

n° _____ du 24 juillet 2015 mis à jour le _____

servitudes

2. Situation de la commune au regard d'un ou plusieurs plans de prévention de risques [PPR]

2.1 La commune est située dans le périmètre d'un PPR naturels miniers _____ technologiques _____ non _____

PPR mouvement de terrain date Prescrit le 13/02/2001 aléa _____

Mouvement de terrains / tassements différentiels

Les documents de référence mentionnés à l'article R125-24 du Code de l'environnement sont :

consultable sur Internet * _____
consultable sur Internet * _____
consultable sur Internet * _____

Le règlement de ce PPR intègre des prescriptions de travaux

oui non

2.2 La commune est située dans le périmètre d'un PPR naturels miniers _____ technologiques _____ non _____

PPR inondation date Prescrit le 13/02/2001 aléa _____

Inondation

Les documents de référence mentionnés à l'article R125-24 du Code de l'environnement sont :

consultable sur Internet * _____
consultable sur Internet * _____
consultable sur Internet * _____

Le règlement de ce PPR intègre des prescriptions de travaux

oui non

2.3 La commune est située dans le périmètre d'un PPR naturels _____ miniers _____ technologiques _____ non _____

date _____ aléa _____

Les documents de référence mentionnés à l'article R125-24 du Code de l'environnement sont :

consultable sur Internet * _____
consultable sur Internet * _____
consultable sur Internet * _____

Le règlement de ce PPR intègre des prescriptions de travaux

oui non

2.4 La commune est située dans le périmètre d'un PPR naturels _____ miniers _____ technologiques _____ non _____

date _____ aléa _____

Les documents de référence mentionnés à l'article R125-24 du Code de l'environnement sont :

consultable sur Internet * _____
consultable sur Internet * _____
consultable sur Internet * _____

Le règlement de ce PPR intègre des prescriptions de travaux

oui non

3. Situation de la commune au regard du zonage réglementaire pour la prise en compte de la sismicité
en application de l'article R 563-4 du code de l'environnement.

La commune est située dans une zone de sismicité

Forte	Moyenne	Modérée	Faible	Très faible
zone 5	zone 4	zone 3	zone 2 X	Zone 1 *

* Il n'existe aucune obligation réglementaire pour le niveau 1 de sismicité

Le document de référence mentionné à l'article R125-24 du Code de l'environnement est :
Article D 563-8-1 sur la répartition des communes entre les cinq zones de sismicité

consultable sur Internet *

pièces jointes

4. Cartographie

extraits de documents ou de dossiers permettant la localisation des immeubles au regard des risques encourus
en application de l'article R125-26 du Code de l'environnement

La commune entre dans le périmètre du Territoire à Risque Inondation de Lille. Les cartographies sont consultables sur Internet*

5. Arrêtés portant ou ayant porté reconnaissance de l'état de catastrophe naturelle ou technologique

à la date de l'édition de la présente fiche communale

! La liste actualisée des arrêtés est consultable sur le site portail www.prim.net dans la rubrique : Ma commune face aux risques

catastrophes naturelles	nombre	catastrophes technologiques	nombre
-------------------------	--------	-----------------------------	--------

Le préfet du Nord

site* www.nord.gouv.fr

PRÉFET DU NORD

Direction départementale
des territoires
et de la mer du Nord

Service Sécurité
Risques et Crises.

Arrêté relatif à l'état des risques naturels, technologiques et miniers de biens immobiliers situés sur la commune de Naves

Le Directeur départemental des territoires et de la mer du Nord

Vu le code général des collectivités territoriales ;

Vu le code de l'environnement et notamment ses articles L.125-5 et R.125-23 à R.125-27, L.515-15 à L.515-26 et R.515-39 à R.515-50, L.562-1 à L.562-9 et R.562-1 à R.561-10, L.563-1 et R.563-1 à R.563-8-1 ;

Vu le code nouveau minier et notamment son article L.174-5 ;

Vu l'arrêté préfectoral du 24 juillet 2015 fixant la liste des communes du département du Nord concernées par l'obligation d'information sur les risques naturels, technologiques et miniers modifiant l'arrêté préfectoral du 15 février 2006 modifié par les arrêtés des 4 décembre 2007, 13 octobre 2008 et 19 avril 2011 ;

Vu l'arrêté préfectoral du 21 avril 2011 relatif à l'état des risques naturels et technologiques sur la commune de **Naves** ;

Vu l'arrêté du 19 mars 2013 modifiant l'arrêté du 13 octobre 2005 portant définition du modèle d'imprimé pour l'établissement de l'état des risques naturels et technologiques ;

Vu l'arrêté préfectoral du 28 mai 2015 accordant délégation de signature à M. Philippe LALART, Directeur Départemental des Territoires et de la Mer Nord ;

Sur proposition du Chef du service sécurité risques et crises.

ARRÊTE

Article 1^{er} – Les éléments nécessaires à l'élaboration de l'état des risques pour l'information des acquéreurs et des locataires des biens immobiliers situés sur la commune de **Naves** sont consignés dans le dossier d'informations annexé au présent arrêté.

Ce dossier comprend :

- la mention des risques naturels, technologiques et miniers pris en compte,
- la cartographie des zones exposées
- l'intitulé des documents auxquels le vendeur ou le bailleur peut se référer
- le niveau de sismicité réglementaire attaché à la commune.

Ce dossier et les documents de référence sont librement consultables en mairie de **Naves**, préfecture et sous-préfecture de Cambrai et sur le site des services de l'Etat à l'adresse suivante : www.nord.gouv.fr.

Article 2- L'arrêté du 21 avril 2011 relatif à l'état des risques naturels et technologiques majeurs de biens immobiliers situés sur la commune de **Naves** est abrogé.

Article 3- Une copie du présent arrêté et de son annexe est adressée en mairie de **Naves** et à la chambre départementale des notaires. Le présent arrêté sera affiché en mairie de **Naves**.

Article 4- Le Directeur de cabinet de la préfecture du Nord, Le Maire de la Commune de **Naves**, le Sous-préfet de Cambrai, le Chef du service sécurité, risques et crises de la Direction départementale des territoires et de la mer du Nord, sont chargés, chacun en ce qui le concerne, de l'exécution du présent arrêté qui sera publié au recueil des actes administratifs de la préfecture du Nord.

Fait à Lille, le 24 juillet 2015
Pour le préfet et par délégation
Le Directeur départemental des
territoires et de la mer



Philippe LALART



Préfecture du Nord

code postal : 59400

Commune de NAVES

code Insee : 59422

Fiche communale d'informations sur les risques naturels, miniers et technologiques

pour l'application des I, II de l'article L 125-5 du Code de l'environnement

1. Fiche communale annexée à l'arrêté préfectoral

n°

du

24 juillet 2015

mis à jour le

servitudes

2. Situation de la commune au regard d'un ou plusieurs plans de prévention de risques [PPR]

2.1 La commune est située dans le périmètre d'un PPR

naturels X

miniers

technologiques

non

PPRI

date

Prescrit le 13/02/2001

aléa

Inondation

Les documents de référence mentionnés à l'article R125-24 du Code de l'environnement sont :

consultable sur Internet *

consultable sur Internet *

consultable sur Internet *

Le règlement de ce PPR intègre des prescriptions de travaux

oui non

2.2 La commune est située dans le périmètre d'un PPR

naturels X

miniers

technologiques

non

PPRMT

date

Prescrit le 19/06/2001

aléa

Mouvement de terrain

Les documents de référence mentionnés à l'article R125-24 du Code de l'environnement sont :

consultable sur Internet *

consultable sur Internet *

consultable sur Internet *

Le règlement de ce PPR intègre des prescriptions de travaux

oui non

2.3 La commune est située dans le périmètre d'un PPR

naturels

miniers

technologiques

non

date

aléa

Les documents de référence mentionnés à l'article R125-24 du Code de l'environnement sont :

consultable sur Internet *

consultable sur Internet *

consultable sur Internet *

Le règlement de ce PPR intègre des prescriptions de travaux

oui non

2.4 La commune est située dans le périmètre d'un PPR

naturels

miniers

technologiques

non

date

aléa

Les documents de référence mentionnés à l'article R125-24 du Code de l'environnement sont :

consultable sur Internet *

consultable sur Internet *

consultable sur Internet *

Le règlement de ce PPR intègre des prescriptions de travaux

oui non

3. Situation de la commune au regard du zonage réglementaire pour la prise en compte de la sismicité

en application de l'article R 563-4 du code de l'environnement.

	Forte	Moyenne	Modérée	Faible	Très faible
La commune est située dans une zone de sismicité	zone 5	zone 4	zone 3 X	zone 2	Zone 1 *

* Il n'existe aucune obligation réglementaire pour le niveau 1 de sismicité

Le document de référence mentionné à l'article R125-24 du Code de l'environnement est :

Article D 563-8-1 sur la répartition des communes entre les cinq zones de sismicité

consultable sur Internet *

pièces jointes

4. Cartographie

extraits de documents ou de dossiers permettant la localisation des immeubles au regard des risques encourus en application de l'article R125-26 du Code de l'environnement

La carte d'état des risques naturels est consultable sur internet*

5. Arrêtés portant ou ayant porté reconnaissance de l'état de catastrophe naturelle ou technologique

à la date de l'édition de la présente fiche communale

! La liste actualisée des arrêtés est consultable sur le site portail www.prim.net dans la rubrique : Ma commune face aux risques

catastrophes naturelles

nombre

catastrophes technologiques

nombre

Le préfet du Nord

site* www.nord.gouv.fr

PRÉFET DU NORD

Direction départementale
des territoires
et de la mer du Nord

Service Sécurité
Risques et Crises.

Arrêté relatif à l'état des risques naturels, technologiques et miniers de biens immobiliers situés sur la commune de Neuf Berquin

Le Directeur départemental des territoires et de la mer du Nord

Vu le code général des collectivités territoriales ;

Vu le code de l'environnement et notamment ses articles L.125-5 et R.125-23 à R.125-27, L.515-15 à L.515-26 et R.515-39 à R.515-50, L.562-1 à L.562-9 et R.562-1 à R.561-10, L.563-1 et R.563-1 à R.563-8-1 ;

Vu le code nouveau minier et notamment son article L.174-5 ;

Vu l'arrêté préfectoral du 24 juillet 2015 fixant la liste des communes du département du Nord concernées par l'obligation d'information sur les risques naturels, technologiques et miniers modifiant l'arrêté préfectoral du 15 février 2006 modifié par les arrêtés des 4 décembre 2007, 13 octobre 2008 et 19 avril 2011 ;

Vu l'arrêté préfectoral du 21 avril 2011 relatif à l'état des risques naturels et technologiques sur la commune de **Neuf Berquin** ;

Vu l'arrêté du 19 mars 2013 modifiant l'arrêté du 13 octobre 2005 portant définition du modèle d'imprimé pour l'établissement de l'état des risques naturels et technologiques ;

Vu l'arrêté préfectoral du 28 mai 2015 accordant délégation de signature à M. Philippe LALART, Directeur Départemental des Territoires et de la Mer Nord ;

Sur proposition du Chef du service sécurité risques et crises.

ARRÊTE

Article 1^{er} – Les éléments nécessaires à l'élaboration de l'état des risques pour l'information des acquéreurs et des locataires des biens immobiliers situés sur la commune de **Neuf Berquin** sont consignés dans le dossier d'informations annexé au présent arrêté.

Ce dossier comprend :

- la mention des risques naturels, technologiques et miniers pris en compte,
- la cartographie des zones exposées
- l'intitulé des documents auxquels le vendeur ou le bailleur peut se référer
- le niveau de sismicité réglementaire attaché à la commune.

Ce dossier et les documents de référence sont librement consultables en mairie de **Neuf Berquin**, préfecture et sous-préfecture de Dunkerque et sur le site des services de l'Etat à l'adresse suivante : www.nord.gouv.fr.

Article 2- L'arrêté du 21 avril 2011 relatif à l'état des risques naturels et technologiques majeurs de biens immobiliers situés sur la commune de **Neuf Berquin** est abrogé.

Article 3- Une copie du présent arrêté et de son annexe est adressée en mairie de **Neuf Berquin** et à la chambre départementale des notaires. Le présent arrêté sera affiché en mairie de **Neuf Berquin**.

Article 4- Le Directeur de cabinet de la préfecture du Nord, Le Maire de la Commune de **Neuf Berquin**, le Sous-préfet de Dunkerque, le Chef du service sécurité, risques et crises de la Direction départementale des territoires et de la mer du Nord, sont chargés, chacun en ce qui le concerne, de l'exécution du présent arrêté qui sera publié au recueil des actes administratifs de la préfecture du Nord.

Fait à Lille, le 24 juillet 2015
Pour le préfet et par délégation
Le Directeur départemental des
territoires et de la mer



Philippe LALART



Préfecture du Nord

code postal : 59940

Commune de NEUF BERQUIN

code Insee : 59423

Fiche communale d'informations sur les risques naturels, miniers et technologiques

pour l'application des I, II de l'article L 125-5 du Code de l'environnement

1. Fiche communale annexée à l'arrêté préfectoral

n°

du

24 juillet 2015

mis à jour le

servitudes

2. Situation de la commune au regard d'un ou plusieurs plans de prévention de risques [PPR]

2.1 La commune est située dans le périmètre d'un PPR naturels miniers technologiques non

PPR inondation

date

Prescrit le 13/02/2001

aléa

Inondation

Les documents de référence mentionnés à l'article R125-24 du Code de l'environnement sont :

consultable sur Internet * consultable sur Internet * consultable sur Internet *

Le règlement de ce PPR intègre des prescriptions de travaux

oui

non

2.2 La commune est située dans le périmètre d'un PPR naturels miniers technologiques non

date

aléa

Les documents de référence mentionnés à l'article R125-24 du Code de l'environnement sont :

consultable sur Internet * consultable sur Internet * consultable sur Internet *

Le règlement de ce PPR intègre des prescriptions de travaux

oui

non

2.3 La commune est située dans le périmètre d'un PPR naturels miniers technologiques non

date

aléa

Les documents de référence mentionnés à l'article R125-24 du Code de l'environnement sont :

consultable sur Internet * consultable sur Internet * consultable sur Internet *

Le règlement de ce PPR intègre des prescriptions de travaux

oui

non

2.4 La commune est située dans le périmètre d'un PPR naturels miniers technologiques non

date

aléa

Les documents de référence mentionnés à l'article R125-24 du Code de l'environnement sont :

consultable sur Internet * consultable sur Internet * consultable sur Internet *

Le règlement de ce PPR intègre des prescriptions de travaux

oui

non

3. Situation de la commune au regard du zonage réglementaire pour la prise en compte de la sismicité
en application de l'article R 563-4 du code de l'environnement.

	Forte	Moyenne	Modérée	Faible	Très faible
La commune est située dans une zone de sismicité	zone 5	zone 4	zone 3	zone 2 X	Zone 1 *

* Il n'existe aucune obligation réglementaire pour le niveau 1 de sismicité

Le document de référence mentionné à l'article R125-24 du Code de l'environnement est :
Article D 563-8-1 sur la répartition des communes entre les cinq zones de sismicité consultable sur Internet *

pièces jointes

4. Cartographie

extraits de documents ou de dossiers permettant la localisation des immeubles au regard des risques encourus
en application de l'article R125-26 du Code de l'environnement

La commune entre dans le périmètre du Territoire à Risque Inondation de Béthune Armentières. Les cartographies sont consultables sur
Internet*

5. Arrêtés portant ou ayant porté reconnaissance de l'état de catastrophe naturelle ou technologique

à la date de l'édition de la présente fiche communale

! La liste actualisée des arrêtés est consultable sur le site portail www.prim.net dans la rubrique : Ma commune face aux risques

catastrophes naturelles	nombre	catastrophes technologiques	nombre
-------------------------	--------	-----------------------------	--------

Le préfet du Nord

site* www.nord.gouv.fr

PRÉFET DU NORD

Direction départementale
des territoires
et de la mer du Nord

Service Sécurité
Risques et Crises.

Arrêté relatif à l'état des risques naturels, technologiques et miniers de biens immobiliers situés sur la commune de Neuf Mesnil

Le Directeur départemental des territoires et de la mer du Nord

Vu le code général des collectivités territoriales ;

Vu le code de l'environnement et notamment ses articles L.125-5 et R.125-23 à R.125-27, L.515-15 à L.515-26 et R.515-39 à R.515-50, L.562-1 à L.562-9 et R.562-1 à R.561-10, L.563-1 et R.563-1 à R.563-8-1 ;

Vu le code nouveau minier et notamment son article L.174-5 ;

Vu l'arrêté préfectoral du 24 juillet 2015 fixant la liste des communes du département du Nord concernées par l'obligation d'information sur les risques naturels, technologiques et miniers modifiant l'arrêté préfectoral du 15 février 2006 modifié par les arrêtés des 4 décembre 2007, 13 octobre 2008 et 19 avril 2011 ;

Vu l'arrêté préfectoral du 21 avril 2011 relatif à l'état des risques naturels et technologiques sur la commune de **Neuf Mesnil** ;

Vu l'arrêté du 19 mars 2013 modifiant l'arrêté du 13 octobre 2005 portant définition du modèle d'imprimé pour l'établissement de l'état des risques naturels et technologiques ;

Vu l'arrêté préfectoral du 28 mai 2015 accordant délégation de signature à M. Philippe LALART, Directeur Départemental des Territoires et de la Mer Nord ;

Sur proposition du Chef du service sécurité risques et crises.

ARRÊTE

Article 1^{er} – Les éléments nécessaires à l'élaboration de l'état des risques pour l'information des acquéreurs et des locataires des biens immobiliers situés sur la commune de **Neuf Mesnil** sont consignés dans le dossier d'informations annexé au présent arrêté.

Ce dossier comprend :

- la mention des risques naturels, technologiques et miniers pris en compte,
- la cartographie des zones exposées
- l'intitulé des documents auxquels le vendeur ou le bailleur peut se référer
- le niveau de sismicité réglementaire attaché à la commune.

Ce dossier et les documents de référence sont librement consultables en mairie de **Neuf Mesnil**, préfecture et sous-préfecture de Avesnes et sur le site des services de l'Etat à l'adresse suivante : www.nord.gouv.fr.

Article 2- L'arrêté du 21 avril 2011 relatif à l'état des risques naturels et technologiques majeurs de biens immobiliers situés sur la commune de **Neuf Mesnil** est abrogé.

Article 3- Une copie du présent arrêté et de son annexe est adressée en mairie de **Neuf Mesnil** et à la chambre départementale des notaires. Le présent arrêté sera affiché en mairie de **Neuf Mesnil**.

Article 4- Le Directeur de cabinet de la préfecture du Nord, Le Maire de la Commune de **Neuf Mesnil**, le Sous-préfet de Avesnes, le Chef du service sécurité, risques et crises de la Direction départementale des territoires et de la mer du Nord, sont chargés, chacun en ce qui le concerne, de l'exécution du présent arrêté qui sera publié au recueil des actes administratifs de la préfecture du Nord.

Fait à Lille, le 24 juillet 2015
Pour le préfet et par délégation
Le Directeur départemental des
territoires et de la mer



Philippe LALART



Préfecture du Nord

code postal : 59330

Commune de NEUF MESNIL

code Insee : 59424

Fiche communale d'informations sur les risques naturels, miniers et technologiques

pour l'application des I, II de l'article L 125-5 du Code de l'environnement

1. Fiche communale annexée à l'arrêté préfectoral

n°

du

24 juillet 2015

mis à jour le

servitudes

2. Situation de la commune au regard d'un ou plusieurs plans de prévention de risques [PPR]

2.1 La commune est située dans le périmètre d'un PPR

	naturels	miniers	technologiques	non
	X			
PERI de la Sambre				
date	Approuvé le 07/12/1994		aléa	Inondation par débordement
Les documents de référence mentionnés à l'article R125-24 du Code de l'environnement sont :				
Rapport de Présentation			consultable sur Internet * X	
Règlement			consultable sur Internet * X	
Documents graphiques : extrait du zonage réglementaire du PERI			consultable sur Internet * X	
Le règlement de ce PPR intègre des prescriptions de travaux				
			oui X	non

2.2 La commune est située dans le périmètre d'un PPR

	naturels	miniers	technologiques	non
date			aléa	
Les documents de référence mentionnés à l'article R125-24 du Code de l'environnement sont :				
			consultable sur Internet *	
			consultable sur Internet *	
			consultable sur Internet *	
Le règlement de ce PPR intègre des prescriptions de travaux				
			oui	non

2.3 La commune est située dans le périmètre d'un PPR

	naturels	miniers	technologiques	non
date			aléa	
Les documents de référence mentionnés à l'article R125-24 du Code de l'environnement sont :				
			consultable sur Internet *	
			consultable sur Internet *	
			consultable sur Internet *	
Le règlement de ce PPR intègre des prescriptions de travaux				
			oui	non

2.4 La commune est située dans le périmètre d'un PPR

	naturels	miniers	technologiques	non
date			aléa	
Les documents de référence mentionnés à l'article R125-24 du Code de l'environnement sont :				
			consultable sur Internet *	
			consultable sur Internet *	
			consultable sur Internet *	
Le règlement de ce PPR intègre des prescriptions de travaux				
			oui	non

3. Situation de la commune au regard du zonage réglementaire pour la prise en compte de la sismicité
en application de l'article R 563-4 du code de l'environnement.

	Forte	Moyenne	Modérée	Faible	Très faible
La commune est située dans une zone de sismicité	zone 5	zone 4	zone 3 X	zone 2	Zone 1 *

* Il n'existe aucune obligation réglementaire pour le niveau 1 de sismicité

Le document de référence mentionné à l'article R125-24 du Code de l'environnement est :
Article D 563-8-1 sur la répartition des communes entre les cinq zones de sismicité

consultable sur Internet *

pièces jointes

4. Cartographie

extraits de documents ou de dossiers permettant la localisation des immeubles au regard des risques encourus
en application de l'article R125-26 du Code de l'environnement

La commune entre dans le périmètre du Territoire à Risque Inondation de Maubeuge. Les cartographies sont consultables sur Internet*

5. Arrêtés portant ou ayant porté reconnaissance de l'état de catastrophe naturelle ou technologique
à la date de l'édition de la présente fiche communale

! La liste actualisée des arrêtés est consultable sur le site portail www.prim.net dans la rubrique : **Ma commune face aux risques**

catastrophes naturelles

nombre

catastrophes technologiques

nombre

Le préfet du Nord

site* www.nord.gouv.fr



PRÉFET DU NORD

Direction départementale
des territoires
et de la mer du Nord

Service Sécurité
Risques et Crises.

Arrêté relatif à l'état des risques naturels, technologiques et miniers de biens immobiliers situés sur la commune de Neuville en Avesnois

Le Directeur départemental des territoires et de la mer du Nord

Vu le code général des collectivités territoriales ;

Vu le code de l'environnement et notamment ses articles L.125-5 et R.125-23 à R.125-27, L.515-15 à L.515-26 et R.515-39 à R.515-50, L.562-1 à L.562-9 et R.562-1 à R.561-10, L.563-1 et R.563-1 à R.563-8-1 ;

Vu le code nouveau minier et notamment son article L.174-5 ;

Vu l'arrêté préfectoral du 24 juillet 2015 fixant la liste des communes du département du Nord concernées par l'obligation d'information sur les risques naturels, technologiques et miniers modifiant l'arrêté préfectoral du 15 février 2006 modifié par les arrêtés des 4 décembre 2007, 13 octobre 2008 et 19 avril 2011 ;

Vu l'arrêté préfectoral du 21 avril 2011 relatif à l'état des risques naturels et technologiques sur la commune de **Neuville en Avesnois** ;

Vu l'arrêté du 19 mars 2013 modifiant l'arrêté du 13 octobre 2005 portant définition du modèle d'imprimé pour l'établissement de l'état des risques naturels et technologiques ;

Vu l'arrêté préfectoral du 28 mai 2015 accordant délégation de signature à M. Philippe LALART, Directeur Départemental des Territoires et de la Mer Nord ;

Sur proposition du Chef du service sécurité risques et crises.

ARRÊTE

Article 1^{er} – Les éléments nécessaires à l'élaboration de l'état des risques pour l'information des acquéreurs et des locataires des biens immobiliers situés sur la commune de **Neuville en Avesnois** sont consignés dans le dossier d'informations annexé au présent arrêté.

Ce dossier comprend :

- la mention des risques naturels, technologiques et miniers pris en compte,
- la cartographie des zones exposées
- l'intitulé des documents auxquels le vendeur ou le bailleur peut se référer
- le niveau de sismicité réglementaire attaché à la commune.

Ce dossier et les documents de référence sont librement consultables en mairie de **Neuville en Avesnois**, préfecture et sous-préfecture de Avesnes et sur le site des services de l'Etat à l'adresse suivante : www.nord.gouv.fr.

Article 2- L'arrêté du 21 avril 2011 relatif à l'état des risques naturels et technologiques majeurs de biens immobiliers situés sur la commune de **Neuville en Avesnois** est abrogé.

Article 3- Une copie du présent arrêté et de son annexe est adressée en mairie de **Neuville en Avesnois** et à la chambre départementale des notaires. Le présent arrêté sera affiché en mairie de **Neuville en Avesnois**.

Article 4- Le Directeur de cabinet de la préfecture du Nord, Le Maire de la Commune de **Neuville en Avesnois**, le Sous-préfet de Avesnes, le Chef du service sécurité, risques et crises de la Direction départementale des territoires et de la mer du Nord, sont chargés, chacun en ce qui le concerne, de l'exécution du présent arrêté qui sera publié au recueil des actes administratifs de la préfecture du Nord.

Fait à Lille, le 24 juillet 2015
Pour le préfet et par délégation
Le Directeur départemental des
territoires et de la mer



Philippe LALART

code postal : 59218

Commune de NEUVILLE EN AVESNOIS

code Insee : 59425

Fiche communale d'informations sur les risques naturels, miniers et technologiques

pour l'application des I, II de l'article L 125-5 du Code de l'environnement

1. Fiche communale annexée à l'arrêté préfectoral

n°

du

24 juillet 2015

mis à jour le

servitudes

2. Situation de la commune au regard d'un ou plusieurs plans de prévention de risques [PPR]

2.1	La commune est située dans le périmètre d'un PPR	naturels	X	miniers	technologiques	non	
	PPRI de l'Ecaillon	date	Prescrit le 10/03/2015	aléa	Inondation par débordement du cours d'eau et de ses affluents		
	Les documents de référence mentionnés à l'article R125-24 du Code de l'environnement sont :					consultable sur Internet *	
	<hr/>					consultable sur Internet *	
	<hr/>					consultable sur Internet *	
	Le règlement de ce PPR intègre des prescriptions de travaux					oui	non

2.2	La commune est située dans le périmètre d'un PPR	naturels		miniers	technologiques	non	
		date		aléa			
	Les documents de référence mentionnés à l'article R125-24 du Code de l'environnement sont :					consultable sur Internet *	
	<hr/>					consultable sur Internet *	
	<hr/>					consultable sur Internet *	
	Le règlement de ce PPR intègre des prescriptions de travaux					oui	non

2.3	La commune est située dans le périmètre d'un PPR	naturels		miniers	technologiques	non	
		date		aléa			
	Les documents de référence mentionnés à l'article R125-24 du Code de l'environnement sont :					consultable sur Internet *	
	<hr/>					consultable sur Internet *	
	<hr/>					consultable sur Internet *	
	Le règlement de ce PPR intègre des prescriptions de travaux					oui	non

2.4	La commune est située dans le périmètre d'un PPR	naturels		miniers	technologiques	non	
		date		aléa			
	Les documents de référence mentionnés à l'article R125-24 du Code de l'environnement sont :					consultable sur Internet *	
	<hr/>					consultable sur Internet *	
	<hr/>					consultable sur Internet *	
	Le règlement de ce PPR intègre des prescriptions de travaux					oui	non

3. Situation de la commune au regard du zonage réglementaire pour la prise en compte de la sismicité
en application de l'article R 563-4 du code de l'environnement.

	Forte	Moyenne	Modérée	Faible	Très faible
La commune est située dans une zone de sismicité	zone 5	zone 4	zone 3 X	zone 2	Zone 1 *

* Il n'existe aucune obligation réglementaire pour le niveau 1 de sismicité

Le document de référence mentionné à l'article R125-24 du Code de l'environnement est :
Article D 563-8-1 sur la répartition des communes entre les cinq zones de sismicité

consultable sur Internet *

pièces jointes

4. Cartographie

extraits de documents ou de dossiers permettant la localisation des immeubles au regard des risques encourus
en application de l'article R125-26 du Code de l'environnement

La carte de l'aléa de référence du PPRI de l'Ecaillon est disponible sur Internet*. Elle remplace la carte AZI

5. Arrêtés portant ou ayant porté reconnaissance de l'état de catastrophe naturelle ou technologique
à la date de l'édition de la présente fiche communale

! La liste actualisée des arrêtés est consultable sur le site portail www.prim.net dans la rubrique : Ma commune face aux risques

catastrophes naturelles	nombre	catastrophes technologiques	nombre
-------------------------	--------	-----------------------------	--------

Le préfet du Nord

site* www.nord.gouv.fr



PRÉFET DU NORD

Direction départementale
des territoires
et de la mer du Nord

Service Sécurité
Risques et Crises.

Arrêté relatif à l'état des risques naturels, technologiques et miniers de biens immobiliers situés sur la commune de Neuville en Ferrain

Le Directeur départemental des territoires et de la mer du Nord

Vu le code général des collectivités territoriales ;

Vu le code de l'environnement et notamment ses articles L.125-5 et R.125-23 à R.125-27, L.515-15 à L.515-26 et R.515-39 à R.515-50, L.562-1 à L.562-9 et R.562-1 à R.561-10, L.563-1 et R.563-1 à R.563-8-1 ;

Vu le code nouveau minier et notamment son article L.174-5 ;

Vu l'arrêté préfectoral du 24 juillet 2015 fixant la liste des communes du département du Nord concernées par l'obligation d'information sur les risques naturels, technologiques et miniers modifiant l'arrêté préfectoral du 15 février 2006 modifié par les arrêtés des 4 décembre 2007, 13 octobre 2008 et 19 avril 2011 ;

Vu l'arrêté préfectoral du 21 avril 2011 relatif à l'état des risques naturels et technologiques sur la commune de **Neuville en Ferrain** ;

Vu l'arrêté du 19 mars 2013 modifiant l'arrêté du 13 octobre 2005 portant définition du modèle d'imprimé pour l'établissement de l'état des risques naturels et technologiques ;

Vu l'arrêté préfectoral du 28 mai 2015 accordant délégation de signature à M. Philippe LALART, Directeur Départemental des Territoires et de la Mer Nord ;

Sur proposition du Chef du service sécurité risques et crises.

ARRÊTE

Article 1^{er} – Les éléments nécessaires à l'élaboration de l'état des risques pour l'information des acquéreurs et des locataires des biens immobiliers situés sur la commune de **Neuville en Ferrain** sont consignés dans le dossier d'informations annexé au présent arrêté.

Ce dossier comprend :

- la mention des risques naturels, technologiques et miniers pris en compte,
- la cartographie des zones exposées
- l'intitulé des documents auxquels le vendeur ou le bailleur peut se référer
- le niveau de sismicité réglementaire attaché à la commune.

Ce dossier et les documents de référence sont librement consultables en mairie de **Neuville en Ferrain**, en préfecture et sur le site des services de l'Etat à l'adresse suivante : www.nord.gouv.fr.

Article 2- L'arrêté du 21 avril 2011 relatif à l'état des risques naturels et technologiques majeurs de biens immobiliers situés sur la commune de **Neuville en Ferrain** est abrogé.

Article 3- Une copie du présent arrêté et de son annexe est adressée en mairie de **Neuville en Ferrain** et à la chambre départementale des notaires. Le présent arrêté sera affiché en mairie de **Neuville en Ferrain**.

Article 4- Le Directeur de cabinet de la préfecture du Nord, Le Maire de la Commune de **Neuville en Ferrain**, le Chef du service sécurité, risques et crises de la Direction départementale des territoires et de la mer du Nord, sont chargés, chacun en ce qui le concerne, de l'exécution du présent arrêté qui sera publié au recueil des actes administratifs de la préfecture du Nord.

Fait à Lille, le 24 juillet 2015
Pour le préfet et par délégation
Le Directeur départemental des
territoires et de la mer



Philippe LALART

code postal : 59960

Commune de NEUVILLE EN FERRAIN

code Insee : 59426

Fiche communale d'informations sur les risques naturels, miniers et technologiques

pour l'application des I, II de l'article L 125-5 du Code de l'environnement

1. Fiche communale annexée à l'arrêté préfectoral

n° _____ du 24 juillet 2015 mis à jour le _____

servitudes

2. Situation de la commune au regard d'un ou plusieurs plans de prévention de risques [PPR]

2.1 La commune est située dans le périmètre d'un PPR naturels miniers _____ technologiques _____ non _____

PPR inondation date Prescrit le 13/02/2001 aléa Inondation

Les documents de référence mentionnés à l'article R125-24 du Code de l'environnement sont :

consultable sur Internet * _____
consultable sur Internet * _____
consultable sur Internet * _____

Le règlement de ce PPR intègre des prescriptions de travaux

oui non

2.2 La commune est située dans le périmètre d'un PPR naturels _____ miniers _____ technologiques _____ non _____

date aléa

Les documents de référence mentionnés à l'article R125-24 du Code de l'environnement sont :

consultable sur Internet * _____
consultable sur Internet * _____
consultable sur Internet * _____

Le règlement de ce PPR intègre des prescriptions de travaux

oui non

2.3 La commune est située dans le périmètre d'un PPR naturels _____ miniers _____ technologiques _____ non _____

date aléa

Les documents de référence mentionnés à l'article R125-24 du Code de l'environnement sont :

consultable sur Internet * _____
consultable sur Internet * _____
consultable sur Internet * _____

Le règlement de ce PPR intègre des prescriptions de travaux

oui non

2.4 La commune est située dans le périmètre d'un PPR naturels _____ miniers _____ technologiques _____ non _____

date aléa

Les documents de référence mentionnés à l'article R125-24 du Code de l'environnement sont :

consultable sur Internet * _____
consultable sur Internet * _____
consultable sur Internet * _____

Le règlement de ce PPR intègre des prescriptions de travaux

oui non

3. Situation de la commune au regard du zonage réglementaire pour la prise en compte de la sismicité

en application de l'article R 563-4 du code de l'environnement.

	Forte	Moyenne	Modérée	Faible	Très faible
La commune est située dans une zone de sismicité	zone 5	zone 4	zone 3	zone 2 X	Zone 1 *

* Il n'existe aucune obligation réglementaire pour le niveau 1 de sismicité

Le document de référence mentionné à l'article R125-24 du Code de l'environnement est :

Article D 563-8-1 sur la répartition des communes entre les cinq zones de sismicité

consultable sur Internet *

pièces jointes

4. Cartographie

extraits de documents ou de dossiers permettant la localisation des immeubles au regard des risques encourus en application de l'article R125-26 du Code de l'environnement

La commune entre dans le périmètre du Territoire à Risque Inondation de Lille. Les cartographies sont consultables sur Internet*

Dans le cadre des études de ruissellement au Nord-Ouest de Lille, un aléa de référence a été défini, il est consultable sur Internet*

5. Arrêtés portant ou ayant porté reconnaissance de l'état de catastrophe naturelle ou technologique

à la date de l'édition de la présente fiche communale

! La liste actualisée des arrêtés est consultable sur le site portail www.prim.net dans la rubrique : Ma commune face aux risques

catastrophes naturelles

nombre

catastrophes technologiques

nombre

Le préfet du Nord

site* www.nord.gouv.fr



PRÉFET DU NORD

Direction départementale
des territoires
et de la mer du Nord

Service Sécurité
Risques et Crises.

Arrêté relatif à l'état des risques naturels, technologiques et miniers de biens immobiliers situés sur la commune de Neuville Saint Rémy

Le Directeur départemental des territoires et de la mer du Nord

Vu le code général des collectivités territoriales ;

Vu le code de l'environnement et notamment ses articles L.125-5 et R.125-23 à R.125-27, L.515-15 à L.515-26 et R.515-39 à R.515-50, L.562-1 à L.562-9 et R.562-1 à R.561-10, L.563-1 et R.563-1 à R.563-8-1 ;

Vu le code nouveau minier et notamment son article L.174-5 ;

Vu l'arrêté préfectoral du 24 juillet 2015 fixant la liste des communes du département du Nord concernées par l'obligation d'information sur les risques naturels, technologiques et miniers modifiant l'arrêté préfectoral du 15 février 2006 modifié par les arrêtés des 4 décembre 2007, 13 octobre 2008 et 19 avril 2011 ;

Vu l'arrêté préfectoral du 21 avril 2011 relatif à l'état des risques naturels et technologiques sur la commune de **Neuville Saint Rémy** ;

Vu l'arrêté du 19 mars 2013 modifiant l'arrêté du 13 octobre 2005 portant définition du modèle d'imprimé pour l'établissement de l'état des risques naturels et technologiques ;

Vu l'arrêté préfectoral du 28 mai 2015 accordant délégation de signature à M. Philippe LALART, Directeur Départemental des Territoires et de la Mer Nord ;

Sur proposition du Chef du service sécurité risques et crises.

ARRÊTE

Article 1^{er} – Les éléments nécessaires à l'élaboration de l'état des risques pour l'information des acquéreurs et des locataires des biens immobiliers situés sur la commune de **Neuville Saint Rémy** sont consignés dans le dossier d'informations annexé au présent arrêté.

Ce dossier comprend :

- la mention des risques naturels, technologiques et miniers pris en compte,
- la cartographie des zones exposées
- l'intitulé des documents auxquels le vendeur ou le bailleur peut se référer
- le niveau de sismicité réglementaire attaché à la commune.


Ce dossier et les documents de référence sont librement consultables en mairie de **Neuville Saint Rémy**, préfecture et sous-préfecture de Cambrai et sur le site des services de l'Etat à l'adresse suivante : www.nord.gouv.fr.

Article 2- L'arrêté du 21 avril 2011 relatif à l'état des risques naturels et technologiques majeurs de biens immobiliers situés sur la commune de **Neuville Saint Rémy** est abrogé.

Article 3- Une copie du présent arrêté et de son annexe est adressée en mairie de **Neuille Saint Rémy** et à la chambre départementale des notaires. Le présent arrêté sera affiché en mairie de **Neuille Saint Rémy**.

Article 4- Le Directeur de cabinet de la préfecture du Nord, Le Maire de la Commune de **Neuille Saint Rémy**, le Sous-préfet de Cambrai, le Chef du service sécurité, risques et crises de la Direction départementale des territoires et de la mer du Nord, sont chargés, chacun en ce qui le concerne, de l'exécution du présent arrêté qui sera publié au recueil des actes administratifs de la préfecture du Nord.

Fait à Lille, le 24 juillet 2015
Pour le préfet et par délégation
Le Directeur départemental des
territoires et de la mer



Philippe LALART

code postal : 59400

Commune de NEUVILLE SAINT REMY

code Insee : 59428

Fiche communale d'informations sur les risques naturels, miniers et technologiques

pour l'application des I, II de l'article L 125-5 du Code de l'environnement

1. Fiche communale annexée à l'arrêté préfectoral

n°

du

24 juillet 2015

mis à jour le

servitudes

2. Situation de la commune au regard d'un ou plusieurs plans de prévention de risques [PPR]

2.1 La commune est située dans le périmètre d'un PPR

naturels X

miniers

technologiques

non

PPRI

date

Prescrit le 19/06/2001

aléa

Inondation

Les documents de référence mentionnés à l'article R125-24 du Code de l'environnement sont :

consultable sur Internet *

consultable sur Internet *

consultable sur Internet *

Le règlement de ce PPR intègre des prescriptions de travaux

oui

non

2.2 La commune est située dans le périmètre d'un PPR

naturels X

miniers

technologiques

non

PPRMT

date

Prescrit le 19/06/2001

aléa

Mouvement de terrain

Les documents de référence mentionnés à l'article R125-24 du Code de l'environnement sont :

consultable sur Internet *

consultable sur Internet *

consultable sur Internet *

Le règlement de ce PPR intègre des prescriptions de travaux

oui

non

2.3 La commune est située dans le périmètre d'un PPR

naturels

miniers

technologiques

non

date

aléa

Les documents de référence mentionnés à l'article R125-24 du Code de l'environnement sont :

consultable sur Internet *

consultable sur Internet *

consultable sur Internet *

Le règlement de ce PPR intègre des prescriptions de travaux

oui

non

2.4 La commune est située dans le périmètre d'un PPR

naturels

miniers

technologiques

non

date

aléa

Les documents de référence mentionnés à l'article R125-24 du Code de l'environnement sont :

consultable sur Internet *

consultable sur Internet *

consultable sur Internet *

Le règlement de ce PPR intègre des prescriptions de travaux

oui

non

3. Situation de la commune au regard du zonage réglementaire pour la prise en compte de la sismicité

en application de l'article R 563-4 du code de l'environnement.

	Forte	Moyenne	Modérée	Faible	Très faible
La commune est située dans une zone de sismicité	zone 5	zone 4	zone 3 X	zone 2	Zone 1 *
	* Il n'existe aucune obligation réglementaire pour le niveau 1 de sismicité				

Le document de référence mentionné à l'article R125-24 du Code de l'environnement est :

Article D 563-8-1 sur la répartition des communes entre les cinq zones de sismicité

consultable sur Internet *

pièces jointes

4. Cartographie

extraits de documents ou de dossiers permettant la localisation des immeubles au regard des risques encourus en application de l'article R125-26 du Code de l'environnement

La carte d'état des risques naturels est consultable sur Internet*

5. Arrêtés portant ou ayant porté reconnaissance de l'état de catastrophe naturelle ou technologique

à la date de l'édition de la présente fiche communale

! La liste actualisée des arrêtés est consultable sur le site portail www.prim.net dans la rubrique : Ma commune face aux risques

catastrophes naturelles

nombre

catastrophes technologiques

nombre

Le préfet du Nord

site* www.nord.gouv.fr

PRÉFET DU NORD

Direction départementale
des territoires
et de la mer du Nord

Service Sécurité
Risques et Crises.

Arrêté relatif à l'état des risques naturels, technologiques et miniers de biens immobiliers situés sur la commune de Neuville sur Escaut

Le Directeur départemental des territoires et de la mer du Nord

Vu le code général des collectivités territoriales ;

Vu le code de l'environnement et notamment ses articles L.125-5 et R.125-23 à R.125-27, L.515-15 à L.515-26 et R.515-39 à R.515-50, L.562-1 à L.562-9 et R.562-1 à R.561-10, L.563-1 et R.563-1 à R.563-8-1 ;

Vu le code nouveau minier et notamment son article L.174-5 ;

Vu l'arrêté préfectoral du 24 juillet 2015 fixant la liste des communes du département du Nord concernées par l'obligation d'information sur les risques naturels, technologiques et miniers modifiant l'arrêté préfectoral du 15 février 2006 modifié par les arrêtés des 4 décembre 2007, 13 octobre 2008 et 19 avril 2011 ;

Vu l'arrêté préfectoral du 21 avril 2011 relatif à l'état des risques naturels et technologiques sur la commune de **Neuville sur Escaut** ;

Vu l'arrêté du 19 mars 2013 modifiant l'arrêté du 13 octobre 2005 portant définition du modèle d'imprimé pour l'établissement de l'état des risques naturels et technologiques ;

Vu l'arrêté préfectoral du 28 mai 2015 accordant délégation de signature à M. Philippe LALART, Directeur Départemental des Territoires et de la Mer Nord ;

Sur proposition du Chef du service sécurité risques et crises.

ARRÊTE

Article 1^{er} – Les éléments nécessaires à l'élaboration de l'état des risques pour l'information des acquéreurs et des locataires des biens immobiliers situés sur la commune de **Neuville sur Escaut** sont consignés dans le dossier d'informations annexé au présent arrêté.

Ce dossier comprend :

- la mention des risques naturels, technologiques et miniers pris en compte,
- la cartographie des zones exposées
- l'intitulé des documents auxquels le vendeur ou le bailleur peut se référer
- le niveau de sismicité réglementaire attaché à la commune.

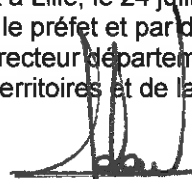
Ce dossier et les documents de référence sont librement consultables en mairie de **Neuville sur Escaut**, préfecture et sous-préfecture de Valenciennes et sur le site des services de l'Etat à l'adresse suivante : www.nord.gouv.fr.

Article 2- L'arrêté du 21 avril 2011 relatif à l'état des risques naturels et technologiques majeurs de biens immobiliers situés sur la commune de **Neuville sur Escaut** est abrogé.

Article 3- Une copie du présent arrêté et de son annexe est adressée en mairie de **Neuville sur Escaut** et à la chambre départementale des notaires. Le présent arrêté sera affiché en mairie de **Neuville sur Escaut**.

Article 4- Le Directeur de cabinet de la préfecture du Nord, Le Maire de la Commune de **Neuville sur Escaut**, le Sous-préfet de Valenciennes, le Chef du service sécurité, risques et crises de la Direction départementale des territoires et de la mer du Nord, sont chargés, chacun en ce qui le concerne, de l'exécution du présent arrêté qui sera publié au recueil des actes administratifs de la préfecture du Nord.

Fait à Lille, le 24 juillet 2015
Pour le préfet et par délégation
Le Directeur départemental des
territoires et de la mer



Philippe LALART

code postal : 59293

Commune de NEUVILLE SUR ESCAUT

code Insee : 59429

Fiche communale d'informations sur les risques naturels, miniers et technologiques

pour l'application des I, II de l'article L. 125-5 du Code de l'environnement

1. Fiche communale annexée à l'arrêté préfectoral

n°

du

24 juillet 2015

mis à jour le

servitudes

2. Situation de la commune au regard d'un ou plusieurs plans de prévention de risques [PPR]

2.1 La commune est située dans le périmètre d'un PPR

naturels

miniers

technologiques

non

Les documents de référence mentionnés à l'article R125-24 du Code de l'environnement sont :

consultable sur Internet * consultable sur Internet * consultable sur Internet *

Le règlement de ce PPR intègre des prescriptions de travaux

oui

non

2.2 La commune est située dans le périmètre d'un PPR

naturels

miniers

technologiques

non

date

aléa

Les documents de référence mentionnés à l'article R125-24 du Code de l'environnement sont :

consultable sur Internet * consultable sur Internet * consultable sur Internet *

Le règlement de ce PPR intègre des prescriptions de travaux

oui

non

2.3 La commune est située dans le périmètre d'un PPR

naturels

miniers

technologiques

non

date

aléa

Les documents de référence mentionnés à l'article R125-24 du Code de l'environnement sont :

consultable sur Internet * consultable sur Internet * consultable sur Internet *

Le règlement de ce PPR intègre des prescriptions de travaux

oui

non

2.4 La commune est située dans le périmètre d'un PPR

naturels

miniers

technologiques

non

date

aléa

Les documents de référence mentionnés à l'article R125-24 du Code de l'environnement sont :

consultable sur Internet * consultable sur Internet * consultable sur Internet *

Le règlement de ce PPR intègre des prescriptions de travaux

oui

non

3. Situation de la commune au regard du zonage réglementaire pour la prise en compte de la sismicité

en application de l'article R 563-4 du code de l'environnement.

	Forte	Moyenne	Modérée	Faible	Très faible
La commune est située dans une zone de sismicité	zone 5	zone 4	zone 3 X	zone 2	Zone 1 *

* Il n'existe aucune obligation réglementaire pour le niveau 1 de sismicité

Le document de référence mentionné à l'article R125-24 du Code de l'environnement est :

Article D 563-8-1 sur la répartition des communes entre les cinq zones de sismicité

consultable sur Internet *

pièces jointes

4. Cartographie

extraits de documents ou de dossiers permettant la localisation des immeubles au regard des risques encourus en application de l'article R125-26 du Code de l'environnement

La commune entre dans le périmètre du Territoire à Risque Inondation de Valenciennes. Les cartographies sont consultables sur Internet*

5. Arrêtés portant ou ayant porté reconnaissance de l'état de catastrophe naturelle ou technologique

à la date de l'édition de la présente fiche communale

! La liste actualisée des arrêtés est consultable sur le site portail www.prim.net dans la rubrique : Ma commune face aux risques

catastrophes naturelles

nombre

catastrophes technologiques

nombre

Le préfet du Nord

site* www.nord.gouv.fr



PRÉFET DU NORD

Direction départementale
des territoires
et de la mer du Nord

Service Sécurité
Risques et Crises.

Arrêté relatif à l'état des risques naturels, technologiques et miniers de biens immobiliers situés sur la commune de Neuville

Le Directeur départemental des territoires et de la mer du Nord

Vu le code général des collectivités territoriales ;

Vu le code de l'environnement et notamment ses articles L.125-5 et R.125-23 à R.125-27, L.515-15 à L.515-26 et R.515-39 à R.515-50, L.562-1 à L.562-9 et R.562-1 à R.561-10, L.563-1 et R.563-1 à R.563-8-1 ;

Vu le code nouveau minier et notamment son article L.174-5 ;

Vu l'arrêté préfectoral du 24 juillet 2015 fixant la liste des communes du département du Nord concernées par l'obligation d'information sur les risques naturels, technologiques et miniers modifiant l'arrêté préfectoral du 15 février 2006 modifié par les arrêtés des 4 décembre 2007, 13 octobre 2008 et 19 avril 2011 ;

Vu l'arrêté préfectoral du 21 avril 2011 relatif à l'état des risques naturels et technologiques sur la commune de **Neuville** ;

Vu l'arrêté du 19 mars 2013 modifiant l'arrêté du 13 octobre 2005 portant définition du modèle d'imprimé pour l'établissement de l'état des risques naturels et technologiques ;

Vu l'arrêté préfectoral du 28 mai 2015 accordant délégation de signature à M. Philippe LALART, Directeur Départemental des Territoires et de la Mer Nord ;

Sur proposition du Chef du service sécurité risques et crises.

ARRÊTE

Article 1^{er} – Les éléments nécessaires à l'élaboration de l'état des risques pour l'information des acquéreurs et des locataires des biens immobiliers situés sur la commune de **Neuville** sont consignés dans le dossier d'informations annexé au présent arrêté.

Ce dossier comprend :

- la mention des risques naturels, technologiques et miniers pris en compte,
- la cartographie des zones exposées
- l'intitulé des documents auxquels le vendeur ou le bailleur peut se référer
- le niveau de sismicité réglementaire attaché à la commune.


Ce dossier et les documents de référence sont librement consultables en mairie de **Neuville**, préfecture et sous-préfecture de Cambrai et sur le site des services de l'Etat à l'adresse suivante : www.nord.gouv.fr.

Article 2- L'arrêté du 21 avril 2011 relatif à l'état des risques naturels et technologiques majeurs de biens immobiliers situés sur la commune de **Neuville** est abrogé.

Article 3- Une copie du présent arrêté et de son annexe est adressée en mairie de **Neuvilly** et à la chambre départementale des notaires. Le présent arrêté sera affiché en mairie de **Neuvilly**.

Article 4- Le Directeur de cabinet de la préfecture du Nord, Le Maire de la Commune de **Neuvilly**, le Sous-préfet de Cambrai, le Chef du service sécurité, risques et crises de la Direction départementale des territoires et de la mer du Nord, sont chargés, chacun en ce qui le concerne, de l'exécution du présent arrêté qui sera publié au recueil des actes administratifs de la préfecture du Nord.

Fait à Lille, le 24 juillet 2015
Pour le préfet et par délégation
Le Directeur départemental des
territoires et de la mer



Philippe LALART

code postal : 59360

Commune de NEUVILLY

code Insee : 59430

Fiche communale d'informations sur les risques naturels, miniers et technologiques

pour l'application des I, II de l'article L 125-5 du Code de l'environnement

1. Fiche communale annexée à l'arrêté préfectoral

n°

du

24 juillet 2015

mis à jour le

servitudes

2. Situation de la commune au regard d'un ou plusieurs plans de prévention de risques [PPR]

2.1 La commune est située dans le périmètre d'un PPR

naturels miniers technologiques non

PPRI de la Selle

date

Prescrit le 11/08/2014

aléa

Débordement du cours d'eau principal et/ou de ses affluents

Les documents de référence mentionnés à l'article R125-24 du Code de l'environnement sont :

consultable sur Internet * consultable sur Internet * consultable sur Internet *

Le règlement de ce PPR intègre des prescriptions de travaux

oui non

2.2 La commune est située dans le périmètre d'un PPR

naturels miniers technologiques non

PPR inondation

date

Prescrit le 19/06/2001

aléa

Inondation

Les documents de référence mentionnés à l'article R125-24 du Code de l'environnement sont :

consultable sur Internet * consultable sur Internet * consultable sur Internet *

Le règlement de ce PPR intègre des prescriptions de travaux

oui non

2.3 La commune est située dans le périmètre d'un PPR

naturels miniers technologiques non

PPR mouvement de terrain

date

Prescrit le 19/06/2001

aléa

Mouvement de terrain

Les documents de référence mentionnés à l'article R125-24 du Code de l'environnement sont :

consultable sur internet * consultable sur Internet * consultable sur Internet *

Le règlement de ce PPR intègre des prescriptions de travaux

oui non

2.4 La commune est située dans le périmètre d'un PPR

naturels miniers technologiques non

date

aléa

Les documents de référence mentionnés à l'article R125-24 du Code de l'environnement sont :

consultable sur Internet * consultable sur Internet * consultable sur Internet *

Le règlement de ce PPR intègre des prescriptions de travaux

oui non

3. Situation de la commune au regard du zonage réglementaire pour la prise en compte de la sismicité en application de l'article R 563-4 du code de l'environnement.

La commune est située dans une zone de sismicité

Forte	Moyenne	Modérée	Faible	Très faible
zone 5	zone 4	zone 3 X	zone 2	Zone 1 *

* Il n'existe aucune obligation réglementaire pour le niveau 1 de sismicité

Le document de référence mentionné à l'article R125-24 du Code de l'environnement est :
Article D 563-8-1 sur la répartition des communes entre les cinq zones de sismicité

consultable sur Internet *

pièces jointes

4. Cartographie

extraits de documents ou de dossiers permettant la localisation des immeubles au regard des risques encourus en application de l'article R125-26 du Code de l'environnement

La carte de l'aléa de référence du PPRI de la Selle est disponible sur Internet*. Elle remplace la carte de l'aléa AZI

La carte d'état des risques naturels est consultable sur Internet*

5. Arrêtés portant ou ayant porté reconnaissance de l'état de catastrophe naturelle ou technologique

à la date de l'édition de la présente fiche communale

! La liste actualisée des arrêtés est consultable sur le site portail www.prim.net dans la rubrique : Ma commune face aux risques

catastrophes naturelles

nombre

catastrophes technologiques

nombre

Le préfet du Nord

site* www.nord.gouv.fr



Liberté • Egalité • Fraternité
RÉPUBLIQUE FRANÇAISE

PRÉFET DU NORD

Direction départementale
des territoires
et de la mer du Nord

Service Sécurité
Risques et Crises.

Arrêté relatif à l'état des risques naturels, technologiques et miniers de biens immobiliers situés sur la commune de Nieppe

Le Directeur départemental des territoires et de la mer du Nord

Vu le code général des collectivités territoriales ;

Vu le code de l'environnement et notamment ses articles L.125-5 et R.125-23 à R.125-27, L.515-15 à L.515-26 et R.515-39 à R.515-50, L.562-1 à L.562-9 et R.562-1 à R.561-10, L.563-1 et R.563-1 à R.563-8-1 ;

Vu le code nouveau minier et notamment son article L.174-5 ;

Vu l'arrêté préfectoral du 24 juillet 2015 fixant la liste des communes du département du Nord concernées par l'obligation d'information sur les risques naturels, technologiques et miniers modifiant l'arrêté préfectoral du 15 février 2006 modifié par les arrêtés des 4 décembre 2007, 13 octobre 2008 et 19 avril 2011 ;

Vu l'arrêté préfectoral du 21 avril 2011 relatif à l'état des risques naturels et technologiques sur la commune de **Nieppe** ;

Vu l'arrêté du 19 mars 2013 modifiant l'arrêté du 13 octobre 2005 portant définition du modèle d'imprimé pour l'établissement de l'état des risques naturels et technologiques ;

Vu l'arrêté préfectoral du 28 mai 2015 accordant délégation de signature à M. Philippe LALART, Directeur Départemental des Territoires et de la Mer Nord ;

Sur proposition du Chef du service sécurité risques et crises.

ARRÊTE

Article 1^{er} – Les éléments nécessaires à l'élaboration de l'état des risques pour l'information des acquéreurs et des locataires des biens immobiliers situés sur la commune de **Nieppe** sont consignés dans le dossier d'informations annexé au présent arrêté.

Ce dossier comprend :

- la mention des risques naturels, technologiques et miniers pris en compte,
- la cartographie des zones exposées
- l'intitulé des documents auxquels le vendeur ou le bailleur peut se référer
- le niveau de sismicité réglementaire attaché à la commune.


Ce dossier et les documents de référence sont librement consultables en mairie de **Nieppe**, préfecture et sous-préfecture de Dunkerque et sur le site des services de l'Etat à l'adresse suivante : www.nord.gouv.fr.

Article 2- L'arrêté du 21 avril 2011 relatif à l'état des risques naturels et technologiques majeurs de biens immobiliers situés sur la commune de **Nieppe** est abrogé.

Article 3- Une copie du présent arrêté et de son annexe est adressée en mairie de **Nieppe** et à la chambre départementale des notaires. Le présent arrêté sera affiché en mairie de **Nieppe**.

Article 4- Le Directeur de cabinet de la préfecture du Nord, Le Maire de la Commune de **Nieppe**, le Sous-préfet de Dunkerque, le Chef du service sécurité, risques et crises de la Direction départementale des territoires et de la mer du Nord, sont chargés, chacun en ce qui le concerne, de l'exécution du présent arrêté qui sera publié au recueil des actes administratifs de la préfecture du Nord.

Fait à Lille, le 24 juillet 2015
Pour le préfet et par délégation
Le Directeur départemental des
territoires et de la mer



Philippe LALART



code postal : 59850

Commune de NIEPPE

code Insee : 59431

Fiche communale d'informations sur les risques naturels, miniers et technologiques

pour l'application des I, II de l'article L 125-5 du Code de l'environnement

1. Fiche communale annexée à l'arrêté préfectoral

n° _____ du 24 juillet 2015 mis à jour le _____

servitudes

2. Situation de la commune au regard d'un ou plusieurs plans de prévention de risques [PPR]

2.1 La commune est située dans le périmètre d'un PPR

	naturels	miniers	technologiques	non	
	X				
PPRI de la Lys Aval					
date	Approuvé le 21/07/2005		aléa	Inondation par débordement	
Les documents de référence mentionnés à l'article R125-24 du Code de l'environnement sont :					
La note de présentation				consultable sur Internet * X	
Le règlement				consultable sur Internet * X	
Les documents graphiques : extrait du zonage réglementaire du PPRI de la Lys Aval					
				consultable sur Internet * X	
Le règlement de ce PPR intègre des prescriptions de travaux				oui	non X

2.2 La commune est située dans le périmètre d'un PPR

	naturels	miniers	technologiques	non	
date			aléa		
Les documents de référence mentionnés à l'article R125-24 du Code de l'environnement sont :					
				consultable sur Internet * _____	
				consultable sur Internet * _____	
				consultable sur Internet * _____	
Le règlement de ce PPR intègre des prescriptions de travaux				oui	non

2.3 La commune est située dans le périmètre d'un PPR

	naturels	miniers	technologiques	non	
date			aléa		
Les documents de référence mentionnés à l'article R125-24 du Code de l'environnement sont :					
				consultable sur Internet * _____	
				consultable sur Internet * _____	
				consultable sur Internet * _____	
Le règlement de ce PPR intègre des prescriptions de travaux				oui	non

2.4 La commune est située dans le périmètre d'un PPR

	naturels	miniers	technologiques	non	
date			aléa		
Les documents de référence mentionnés à l'article R125-24 du Code de l'environnement sont :					
				consultable sur Internet * _____	
				consultable sur Internet * _____	
				consultable sur Internet * _____	
Le règlement de ce PPR intègre des prescriptions de travaux				oui	non

3. Situation de la commune au regard du zonage réglementaire pour la prise en compte de la sismicité

en application de l'article R 563-4 du code de l'environnement.

	Forte	Moyenne	Modérée	Faible	Très faible
La commune est située dans une zone de sismicité	zone 5	zone 4	zone 3	zone 2 X	Zone 1 *

* Il n'existe aucune obligation réglementaire pour le niveau 1 de sismicité

Le document de référence mentionné à l'article R125-24 du Code de l'environnement est :

Article D 563-8-1 sur la répartition des communes entre les cinq zones de sismicité

consultable sur internet *

pièces jointes

4. Cartographie

extraits de documents ou de dossiers permettant la localisation des immeubles au regard des risques encourus en application de l'article R125-26 du Code de l'environnement

La commune entre dans le périmètre du Territoire à Risque Inondation de Béthune-Armentières. Les cartographies sont consultables sur [Internet*](#)

5. Arrêtés portant ou ayant porté reconnaissance de l'état de catastrophe naturelle ou technologique

à la date de l'édition de la présente fiche communale

! La liste actualisée des arrêtés est consultable sur le site portail www.prim.net dans la rubrique : Ma commune face aux risques

catastrophes naturelles

nombre

catastrophes technologiques

nombre

Le préfet du Nord

site* www.nord.gouv.fr



PRÉFET DU NORD

Direction départementale
des territoires
et de la mer du Nord

Service Sécurité
Risques et Crises.

Arrêté relatif à l'état des risques naturels, technologiques et miniers de biens immobiliers situés sur la commune de Niergnies

Le Directeur départemental des territoires et de la mer du Nord

Vu le code général des collectivités territoriales ;

Vu le code de l'environnement et notamment ses articles L.125-5 et R.125-23 à R.125-27, L.515-15 à L.515-26 et R.515-39 à R.515-50, L.562-1 à L.562-9 et R.562-1 à R.561-10, L.563-1 et R.563-1 à R.563-8-1 ;

Vu le code nouveau minier et notamment son article L.174-5 ;

Vu l'arrêté préfectoral du 24 juillet 2015 fixant la liste des communes du département du Nord concernées par l'obligation d'information sur les risques naturels, technologiques et miniers modifiant l'arrêté préfectoral du 15 février 2006 modifié par les arrêtés des 4 décembre 2007, 13 octobre 2008 et 19 avril 2011 ;

Vu l'arrêté préfectoral du 21 avril 2011 relatif à l'état des risques naturels et technologiques sur la commune de **Niergnies** ;

Vu l'arrêté du 19 mars 2013 modifiant l'arrêté du 13 octobre 2005 portant définition du modèle d'imprimé pour l'établissement de l'état des risques naturels et technologiques ;

Vu l'arrêté préfectoral du 28 mai 2015 accordant délégation de signature à M. Philippe LALART, Directeur Départemental des Territoires et de la Mer Nord ;

Sur proposition du Chef du service sécurité risques et crises.

ARRÊTE

Article 1^{er} – Les éléments nécessaires à l'élaboration de l'état des risques pour l'information des acquéreurs et des locataires des biens immobiliers situés sur la commune de **Niergnies** sont consignés dans le dossier d'informations annexé au présent arrêté.

Ce dossier comprend :

- la mention des risques naturels, technologiques et miniers pris en compte,
- la cartographie des zones exposées
- l'intitulé des documents auxquels le vendeur ou le bailleur peut se référer
- le niveau de sismicité réglementaire attaché à la commune.


Ce dossier et les documents de référence sont librement consultables en mairie de **Niergnies**, préfecture et sous-préfecture de Cambrai et sur le site des services de l'Etat à l'adresse suivante : www.nord.gouv.fr.

Article 2- L'arrêté du 21 avril 2011 relatif à l'état des risques naturels et technologiques majeurs de biens immobiliers situés sur la commune de **Niergnies** est abrogé.

Article 3- Une copie du présent arrêté et de son annexe est adressée en mairie de **Niergnies** et à la chambre départementale des notaires. Le présent arrêté sera affiché en mairie de **Niergnies**.

Article 4- Le Directeur de cabinet de la préfecture du Nord, Le Maire de la Commune de **Niergnies**, le Sous-préfet de Cambrai, le Chef du service sécurité, risques et crises de la Direction départementale des territoires et de la mer du Nord, sont chargés, chacun en ce qui le concerne, de l'exécution du présent arrêté qui sera publié au recueil des actes administratifs de la préfecture du Nord.

Fait à Lille, le 24 juillet 2015
Pour le préfet et par délégation
Le Directeur départemental des
territoires et de la mer



Philippe LALART



code postal : 59400

Commune de NIERGNIES

code Insee : 59432

Fiche communale d'informations sur les risques naturels, miniers et technologiques

pour l'application des I, II de l'article L. 125-5 du Code de l'environnement

1. Fiche communale annexée à l'arrêté préfectoral

n°

du

24 juillet 2015

mis à jour le

servitudes

2. Situation de la commune au regard d'un ou plusieurs plans de prévention de risques [PPR]

2.1 La commune est située dans le périmètre d'un PPR

naturels miniers technologiques non

PPRI

date

Prescrit le 19/06/2001

aléa

Inondation

Les documents de référence mentionnés à l'article R125-24 du Code de l'environnement sont :

consultable sur Internet * consultable sur Internet * consultable sur Internet *

Le règlement de ce PPR intègre des prescriptions de travaux

oui non

2.2 La commune est située dans le périmètre d'un PPR

naturels miniers technologiques non

PPRMT

date

Prescrit le 19/06/2001

aléa

Mouvement de terrain

Les documents de référence mentionnés à l'article R125-24 du Code de l'environnement sont :

consultable sur Internet * consultable sur Internet * consultable sur Internet *

Le règlement de ce PPR intègre des prescriptions de travaux

oui non

2.3 La commune est située dans le périmètre d'un PPR

naturels miniers technologiques non

PPRMT

date

Prescrit le 13/02/2001

aléa

Mouvement de terrain / tassements différentiels

Les documents de référence mentionnés à l'article R125-24 du Code de l'environnement sont :

consultable sur Internet * consultable sur Internet * consultable sur Internet *

Le règlement de ce PPR intègre des prescriptions de travaux

oui non

2.4 La commune est située dans le périmètre d'un PPR

naturels miniers technologiques non

date

aléa

Les documents de référence mentionnés à l'article R125-24 du Code de l'environnement sont :

consultable sur Internet * consultable sur Internet * consultable sur Internet *

Le règlement de ce PPR intègre des prescriptions de travaux

oui non

3. Situation de la commune au regard du zonage réglementaire pour la prise en compte de la sismicité
en application de l'article R 563-4 du code de l'environnement.

	Forte	Moyenne	Modérée	Faible	Très faible
La commune est située dans une zone de sismicité	zone 5	zone 4	zone 3 X	zone 2	Zone 1 *

* Il n'existe aucune obligation réglementaire pour le niveau 1 de sismicité

Le document de référence mentionné à l'article R125-24 du Code de l'environnement est :
Article D 563-8-1 sur la répartition des communes entre les cinq zones de sismicité

consultable sur Internet *

pièces jointes

4. Cartographie

extraits de documents ou de dossiers permettant la localisation des immeubles au regard des risques encourus
en application de l'article R125-26 du Code de l'environnement

La carte d'état des risques naturels est consultable sur Internet*

5. Arrêtés portant ou ayant porté reconnaissance de l'état de catastrophe naturelle ou technologique

à la date de l'édition de la présente fiche communale

! La liste actualisée des arrêtés est consultable sur le site portail www.prim.net dans la rubrique : Ma commune face aux risques

catastrophes naturelles

nombre

catastrophes technologiques

nombre

Le préfet du Nord

site* www.nord.gouv.fr



PRÉFET DU NORD

Direction départementale
des territoires
et de la mer du Nord

Service Sécurité
Risques et Crises.

Arrêté relatif à l'état des risques naturels, technologiques et miniers de biens immobiliers situés sur la commune de Nieurlet

Le Directeur départemental des territoires et de la mer du Nord

Vu le code général des collectivités territoriales ;

Vu le code de l'environnement et notamment ses articles L.125-5 et R.125-23 à R.125-27, L.515-15 à L.515-26 et R.515-39 à R.515-50, L.562-1 à L.562-9 et R.562-1 à R.561-10, L.563-1 et R.563-1 à R.563-8-1 ;

Vu le code nouveau minier et notamment son article L.174-5 ;

Vu l'arrêté préfectoral du 20 juillet 2015 fixant la liste des communes du département du Nord concernées par l'obligation d'information sur les risques naturels, technologiques et miniers modifiant l'arrêté préfectoral du 15 février 2006 modifié par les arrêtés des 4 décembre 2007, 13 octobre 2008 et 19 avril 2011 ;

Vu l'arrêté préfectoral du 21 avril 2011 relatif à l'état des risques naturels et technologiques sur la commune de **Nieurlet** ;

Vu l'arrêté du 19 mars 2013 modifiant l'arrêté du 13 octobre 2005 portant définition du modèle d'imprimé pour l'établissement de l'état des risques naturels et technologiques ;

Vu l'arrêté préfectoral du 28 mai 2015 accordant délégation de signature à M. Philippe LALART, Directeur Départemental des Territoires et de la Mer Nord ;

Sur proposition du Chef du service sécurité risques et crises.

ARRÊTE

Article 1^{er} – Les éléments nécessaires à l'élaboration de l'état des risques pour l'information des acquéreurs et des locataires des biens immobiliers situés sur la commune de **Nieurlet** sont consignés dans le dossier d'informations annexé au présent arrêté.

Ce dossier comprend :

- la mention des risques naturels, technologiques et miniers pris en compte,
- la cartographie des zones exposées
- l'intitulé des documents auxquels le vendeur ou le bailleur peut se référer
- le niveau de sismicité réglementaire attaché à la commune.

Ce dossier et les documents de référence sont librement consultables en mairie de **Nieurlet**, préfecture et sous-préfecture de Dunkerque et sur le site des services de l'Etat à l'adresse suivante : www.nord.gouv.fr.

Article 2- L'arrêté du 21 avril 2011 relatif à l'état des risques naturels et technologiques majeurs de biens immobiliers situés sur la commune de **Nieurlet** est abrogé.

Article 3- Une copie du présent arrêté et de son annexe est adressée en mairie de **Nieurlet** et à la chambre départementale des notaires. Le présent arrêté sera affiché en mairie de **Nieurlet**.

Article 4- Le Directeur de cabinet de la préfecture du Nord, Le Maire de la Commune de **Nieurlet**, le Sous-préfet de Dunkerque, le Chef du service sécurité, risques et crises de la Direction départementale des territoires et de la mer du Nord, sont chargés, chacun en ce qui le concerne, de l'exécution du présent arrêté qui sera publié au recueil des actes administratifs de la préfecture du Nord.

Fait à Lille, le 24 juillet 2015
Pour le préfet et par délégation
Le Directeur départemental des
territoires et de la mer


Philippe LALART

code postal : 59143

Commune de NIEURLET

code Insee : 59433

Fiche communale d'informations sur les risques naturels, miniers et technologiques

pour l'application des I, II de l'article L 125-5 du Code de l'environnement

1. Fiche communale annexée à l'arrêté préfectoral

n°

du

24 juillet 2015

mis à jour le

servitudes

2. Situation de la commune au regard d'un ou plusieurs plans de prévention de risques [PPR]

2.1	La commune est située dans le périmètre d'un PPR	naturels	X	miniers	technologiques	non	
	PPRI Audomarois	date	Prescrit le 09/01/2001	aléa	Inondation par débordement		
	Les documents de référence mentionnés à l'article R125-24 du Code de l'environnement sont :					consultable sur Internet *	
	<hr/>					consultable sur Internet *	
	<hr/>					consultable sur Internet *	
	Le règlement de ce PPR intègre des prescriptions de travaux					oui	non

2.2	La commune est située dans le périmètre d'un PPR	naturels		miniers	technologiques	non	
		date		aléa			
	Les documents de référence mentionnés à l'article R125-24 du Code de l'environnement sont :					consultable sur Internet *	
	<hr/>					consultable sur Internet *	
	<hr/>					consultable sur Internet *	
	Le règlement de ce PPR intègre des prescriptions de travaux					oui	non

2.3	La commune est située dans le périmètre d'un PPR	naturels		miniers	technologiques	non	
		date		aléa			
	Les documents de référence mentionnés à l'article R125-24 du Code de l'environnement sont :					consultable sur Internet *	
	<hr/>					consultable sur Internet *	
	<hr/>					consultable sur Internet *	
	Le règlement de ce PPR intègre des prescriptions de travaux					oui	non

2.4	La commune est située dans le périmètre d'un PPR	naturels		miniers	technologiques	non	
		date		aléa			
	Les documents de référence mentionnés à l'article R125-24 du Code de l'environnement sont :					consultable sur Internet *	
	<hr/>					consultable sur Internet *	
	<hr/>					consultable sur Internet *	
	Le règlement de ce PPR intègre des prescriptions de travaux					oui	non

3. Situation de la commune au regard du zonage réglementaire pour la prise en compte de la sismicité en application de l'article R 563-4 du code de l'environnement.

La commune est située dans une zone de sismicité

Forte	Moyenne	Modérée	Faible	Très faible
zone 5	zone 4	zone 3	zone 2 X	Zone 1 *

* Il n'existe aucune obligation réglementaire pour le niveau 1 de sismicité

Le document de référence mentionné à l'article R125-24 du Code de l'environnement est :
Article D 563-8-1 sur la répartition des communes entre les cinq zones de sismicité consultable sur Internet *

pièces jointes

4. Cartographie

extraits de documents ou de dossiers permettant la localisation des immeubles au regard des risques encourus en application de l'article R125-26 du Code de l'environnement

[L'extrait de l'Atlas Régional des Zones Inondables du Marais Audornais est consultable sur Internet*](#)

5. Arrêtés portant ou ayant porté reconnaissance de l'état de catastrophe naturelle ou technologique

à la date de l'édition de la présente fiche communale

! La liste actualisée des arrêtés est consultable sur le site portail www.prim.net dans la rubrique : Ma commune face aux risques

catastrophes naturelles	nombre	catastrophes technologiques	nombre
-------------------------	--------	-----------------------------	--------

Le préfet du Nord

site* www.nord.gouv.fr

PRÉFET DU NORD

Direction départementale
des territoires
et de la mer du Nord

Service Sécurité
Risques et Crises.

Arrêté relatif à l'état des risques naturels, technologiques et miniers de biens immobiliers situés sur la commune de Nivelle

Le Directeur départemental des territoires et de la mer du Nord

Vu le code général des collectivités territoriales ;

Vu le code de l'environnement et notamment ses articles L.125-5 et R.125-23 à R.125-27, L.515-15 à L.515-26 et R.515-39 à R.515-50, L.562-1 à L.562-9 et R.562-1 à R.561-10, L.563-1 et R.563-1 à R.563-8-1 ;

Vu le code nouveau minier et notamment son article L.174-5 ;

Vu l'arrêté préfectoral du 24 juillet 2015 fixant la liste des communes du département du Nord concernées par l'obligation d'information sur les risques naturels, technologiques et miniers modifiant l'arrêté préfectoral du 15 février 2006 modifié par les arrêtés des 4 décembre 2007, 13 octobre 2008 et 19 avril 2011 ;

Vu l'arrêté préfectoral du 21 avril 2011 relatif à l'état des risques naturels et technologiques sur la commune de **Nivelle** ;

Vu l'arrêté du 19 mars 2013 modifiant l'arrêté du 13 octobre 2005 portant définition du modèle d'imprimé pour l'établissement de l'état des risques naturels et technologiques ;

Vu l'arrêté préfectoral du 28 mai 2015 accordant délégation de signature à M. Philippe LALART, Directeur Départemental des Territoires et de la Mer Nord ;

Sur proposition du Chef du service sécurité risques et crises.

ARRÊTE

Article 1^{er} – Les éléments nécessaires à l'élaboration de l'état des risques pour l'information des acquéreurs et des locataires des biens immobiliers situés sur la commune de **Nivelle** sont consignés dans le dossier d'informations annexé au présent arrêté.

Ce dossier comprend :

- la mention des risques naturels, technologiques et miniers pris en compte,
- la cartographie des zones exposées
- l'intitulé des documents auxquels le vendeur ou le bailleur peut se référer
- le niveau de sismicité réglementaire attaché à la commune.

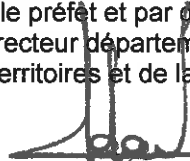
Ce dossier et les documents de référence sont librement consultables en mairie de **Nivelle**, préfecture et sous-préfecture de Valenciennes et sur le site des services de l'Etat à l'adresse suivante : www.nord.gouv.fr.

Article 2- L'arrêté du 21 avril 2011 relatif à l'état des risques naturels et technologiques majeurs de biens immobiliers situés sur la commune de **Nivelle** est abrogé.

Article 3- Une copie du présent arrêté et de son annexe est adressée en mairie de **Nivelle** et à la chambre départementale des notaires. Le présent arrêté sera affiché en mairie de **Nivelle**.

Article 4- Le Directeur de cabinet de la préfecture du Nord, Le Maire de la Commune de **Nivelle**, le Sous-préfet de Valenciennes, le Chef du service sécurité, risques et crises de la Direction départementale des territoires et de la mer du Nord, sont chargés, chacun en ce qui le concerne, de l'exécution du présent arrêté qui sera publié au recueil des actes administratifs de la préfecture du Nord.

Fait à Lille, le 24 juillet 2015
Pour le préfet et par délégation
Le Directeur départemental des
territoires et de la mer



Philippe LALART

code postal : 595230

Commune de NIVELLE

code Insee : 59434

Fiche communale d'informations sur les risques naturels, miniers et technologiques

pour l'application des I, II de l'article L 125-5 du Code de l'environnement

1. Fiche communale annexée à l'arrêté préfectoral

n°

du

24 juillet 2015

mis à jour le

servitudes

2. Situation de la commune au regard d'un ou plusieurs plans de prévention de risques [PPR]

2.1 La commune est située dans le périmètre d'un PPR

naturels

miniers

technologiques

non

PPR inondation

date

Prescrit le 13/02/2001

aléa

Inondation

Les documents de référence mentionnés à l'article R125-24 du Code de l'environnement sont :

consultable sur Internet * consultable sur Internet * consultable sur Internet *

Le règlement de ce PPR intègre des prescriptions de travaux

oui

non

2.2 La commune est située dans le périmètre d'un PPR

naturels

miniers

technologiques

non

date

aléa

Les documents de référence mentionnés à l'article R125-24 du Code de l'environnement sont :

consultable sur Internet * consultable sur Internet * consultable sur Internet *

Le règlement de ce PPR intègre des prescriptions de travaux

oui

non

2.3 La commune est située dans le périmètre d'un PPR

naturels

miniers

technologiques

non

date

aléa

Les documents de référence mentionnés à l'article R125-24 du Code de l'environnement sont :

consultable sur Internet * consultable sur Internet * consultable sur Internet *

Le règlement de ce PPR intègre des prescriptions de travaux

oui

non

2.4 La commune est située dans le périmètre d'un PPR

naturels

miniers

technologiques

non

date

aléa

Les documents de référence mentionnés à l'article R125-24 du Code de l'environnement sont :

consultable sur Internet * consultable sur Internet * consultable sur Internet *

Le règlement de ce PPR intègre des prescriptions de travaux

oui

non

3. Situation de la commune au regard du zonage réglementaire pour la prise en compte de la sismicité en application de l'article R 563-4 du code de l'environnement.

La commune est située dans une zone de sismicité

Forte	Moyenne	Modérée	Faible	Très faible
zone 5	zone 4	zone 3 X	zone 2	Zone 1 *

* Il n'existe aucune obligation réglementaire pour le niveau 1 de sismicité

Le document de référence mentionné à l'article R125-24 du Code de l'environnement est :
Article D 563-8-1 sur la répartition des communes entre les cinq zones de sismicité

consultable sur Internet *

pièces jointes

4. Cartographie

extraits de documents ou de dossiers permettant la localisation des immeubles au regard des risques encourus en application de l'article R125-26 du Code de l'environnement

L'extrait de l'Atlas Régional des Zones Inondable de Scarpe Aval est consultable sur Internet*

5. Arrêtés portant ou ayant porté reconnaissance de l'état de catastrophe naturelle ou technologique

à la date de l'édition de la présente fiche communale

! La liste actualisée des arrêtés est consultable sur le site portail www.prim.net dans la rubrique : Ma commune face aux risques

catastrophes naturelles

nombre

catastrophes technologiques

nombre

Le préfet du Nord

site* www.nord.gouv.fr



Liberté • Egalité • Fraternité
RÉPUBLIQUE FRANÇAISE

PRÉFET DU NORD

Direction départementale
des territoires
et de la mer du Nord

Service Sécurité
Risques et Crises.

Arrêté relatif à l'état des risques naturels, technologiques et miniers de biens immobiliers situés sur la commune de Nomain

Le Directeur départemental des territoires et de la mer du Nord

Vu le code général des collectivités territoriales ;

Vu le code de l'environnement et notamment ses articles L.125-5 et R.125-23 à R.125-27, L.515-15 à L.515-26 et R.515-39 à R.515-50, L.562-1 à L.562-9 et R.562-1 à R.561-10, L.563-1 et R.563-1 à R.563-8-1 ;

Vu le code nouveau minier et notamment son article L.174-5 ;

Vu l'arrêté préfectoral du 24 juillet 2015 fixant la liste des communes du département du Nord concernées par l'obligation d'information sur les risques naturels, technologiques et miniers modifiant l'arrêté préfectoral du 15 février 2006 modifié par les arrêtés des 4 décembre 2007, 13 octobre 2008 et 19 avril 2011 ;

Vu l'arrêté préfectoral du 21 avril 2011 relatif à l'état des risques naturels et technologiques sur la commune de **Nomain** ;

Vu l'arrêté du 19 mars 2013 modifiant l'arrêté du 13 octobre 2005 portant définition du modèle d'imprimé pour l'établissement de l'état des risques naturels et technologiques ;

Vu l'arrêté préfectoral du 28 mai 2015 accordant délégation de signature à M. Philippe LALART, Directeur Départemental des Territoires et de la Mer Nord ;

Sur proposition du Chef du service sécurité risques et crises.

ARRÊTE

Article 1^{er} – Les éléments nécessaires à l'élaboration de l'état des risques pour l'information des acquéreurs et des locataires des biens immobiliers situés sur la commune de **Nomain** sont consignés dans le dossier d'informations annexé au présent arrêté.

Ce dossier comprend :

- la mention des risques naturels, technologiques et miniers pris en compte,
- la cartographie des zones exposées
- l'intitulé des documents auxquels le vendeur ou le bailleur peut se référer
- le niveau de sismicité réglementaire attaché à la commune.

Ce dossier et les documents de référence sont librement consultables en mairie de **Nomain**, préfecture et sous-préfecture de Douai et sur le site des services de l'Etat à l'adresse suivante : www.nord.gouv.fr.

Article 2- L'arrêté du 21 avril 2011 relatif à l'état des risques naturels et technologiques majeurs de biens immobiliers situés sur la commune de **Nomain** est abrogé.

Article 3- Une copie du présent arrêté et de son annexe est adressée en mairie de **Nomain** et à la chambre départementale des notaires. Le présent arrêté sera affiché en mairie de **Nomain**.

Article 4- Le Directeur de cabinet de la préfecture du Nord, Le Maire de la Commune de **Nomain**, le Sous-préfet de Douai, le Chef du service sécurité, risques et crises de la Direction départementale des territoires et de la mer du Nord, sont chargés, chacun en ce qui le concerne, de l'exécution du présent arrêté qui sera publié au recueil des actes administratifs de la préfecture du Nord.

Fait à Lille, le 24 juillet 2015
Pour le préfet et par délégation
Le Directeur départemental des
territoires et de la mer



Philippe LALART

code postal : 59310

Commune de **NOMAIN**

code Insee : 59435

Fiche communale d'informations sur les risques naturels, miniers et technologiques

pour l'application des I, II de l'article L 125-5 du Code de l'environnement

1. Fiche communale annexée à l'arrêté préfectoral

n°

du

24 juillet 2015

mis à jour le

servitudes

2. Situation de la commune au regard d'un ou plusieurs plans de prévention de risques [PPR]

2.1 La commune est située dans le périmètre d'un PPR naturels miniers technologiques non X

date

aléa

Les documents de référence mentionnés à l'article R125-24 du Code de l'environnement sont :

consultable sur Internet * consultable sur Internet * consultable sur Internet *

Le règlement de ce PPR intègre des prescriptions de travaux

oui

non

2.2 La commune est située dans le périmètre d'un PPR naturels miniers technologiques non

date

aléa

Les documents de référence mentionnés à l'article R125-24 du Code de l'environnement sont :

consultable sur Internet * consultable sur Internet * consultable sur Internet *

Le règlement de ce PPR intègre des prescriptions de travaux

oui

non

2.3 La commune est située dans le périmètre d'un PPR naturels miniers technologiques non

date

aléa

Les documents de référence mentionnés à l'article R125-24 du Code de l'environnement sont :

consultable sur Internet * consultable sur Internet * consultable sur Internet *

Le règlement de ce PPR intègre des prescriptions de travaux

oui

non

2.4 La commune est située dans le périmètre d'un PPR naturels miniers technologiques non

date

aléa

Les documents de référence mentionnés à l'article R125-24 du Code de l'environnement sont :

consultable sur Internet * consultable sur Internet * consultable sur Internet *

Le règlement de ce PPR intègre des prescriptions de travaux

oui

non

3. Situation de la commune au regard du zonage réglementaire pour la prise en compte de la sismicité

en application de l'article R 563-4 du code de l'environnement.

La commune est située dans une zone de sismicité	Forte zone 5	Moyenne zone 4	Modérée zone 3	Faible zone 2 X	Très faible Zone 1 *
--------------------------------------------------	-----------------	-------------------	-------------------	--------------------	-------------------------

* Il n'existe aucune obligation réglementaire pour le niveau 1 de sismicité

Le document de référence mentionné à l'article R125-24 du Code de l'environnement est :

Article D 563-8-1 sur la répartition des communes entre les cinq zones de sismicité

consultable sur internet *

pièces jointes

4. Cartographie

extraits de documents ou de dossiers permettant la localisation des immeubles au regard des risques encourus en application de l'article R125-26 du Code de l'environnement

L'extrait de l'Atlas Régional des Zones Inondables de la Scarpe aval est consultable sur Internet*

5. Arrêtés portant ou ayant porté reconnaissance de l'état de catastrophe naturelle ou technologique

à la date de l'édition de la présente fiche communale

! La liste actualisée des arrêtés est consultable sur le site portail www.prim.net dans la rubrique : Ma commune face aux risques

catastrophes naturelles

nombre

catastrophes technologiques

nombre

Le préfet du Nord

site* www.nord.gouv.fr

PRÉFET DU NORD

Direction départementale
des territoires
et de la mer du Nord

Service Sécurité
Risques et Crises.

Arrêté relatif à l'état des risques naturels, technologiques et miniers de biens immobiliers situés sur la commune de Noordpeene

Le Directeur départemental des territoires et de la mer du Nord

Vu le code général des collectivités territoriales ;

Vu le code de l'environnement et notamment ses articles L.125-5 et R.125-23 à R.125-27, L.515-15 à L.515-26 et R.515-39 à R.515-50, L.562-1 à L.562-9 et R.562-1 à R.561-10, L.563-1 et R.563-1 à R.563-8-1 ;

Vu le code nouveau minier et notamment son article L.174-5 ;

Vu l'arrêté préfectoral du 24 juillet 2015 fixant la liste des communes du département du Nord concernées par l'obligation d'information sur les risques naturels, technologiques et miniers modifiant l'arrêté préfectoral du 15 février 2006 modifié par les arrêtés des 4 décembre 2007, 13 octobre 2008 et 19 avril 2011 ;

Vu l'arrêté préfectoral du 21 avril 2011 relatif à l'état des risques naturels et technologiques sur la commune de **Noordpeene**;

Vu l'arrêté du 19 mars 2013 modifiant l'arrêté du 13 octobre 2005 portant définition du modèle d'imprimé pour l'établissement de l'état des risques naturels et technologiques ;

Vu l'arrêté préfectoral du 28 mai 2015 accordant délégation de signature à M. Philippe LALART, Directeur Départemental des Territoires et de la Mer Nord ;

Sur proposition du Chef du service sécurité risques et crises.

ARRÊTE

Article 1^{er} – Les éléments nécessaires à l'élaboration de l'état des risques pour l'information des acquéreurs et des locataires des biens immobiliers situés sur la commune de **Noordpeene** sont consignés dans le dossier d'informations annexé au présent arrêté.

Ce dossier comprend :

- la mention des risques naturels, technologiques et miniers pris en compte,
- la cartographie des zones exposées
- l'intitulé des documents auxquels le vendeur ou le bailleur peut se référer
- le niveau de sismicité réglementaire attaché à la commune.


Ce dossier et les documents de référence sont librement consultables en mairie de **Noordpeene**, préfecture et sous-préfecture de Dunkerque et sur le site des services de l'Etat à l'adresse suivante : www.nord.gouv.fr.

Article 2- L'arrêté du 21 avril 2011 relatif à l'état des risques naturels et technologiques majeurs de biens immobiliers situés sur la commune de **Noordpeene** est abrogé.

Article 3- Une copie du présent arrêté et de son annexe est adressée en mairie de **Noordpeene** et à la chambre départementale des notaires. Le présent arrêté sera affiché en mairie de **Noordpeene**.

Article 4- Le Directeur de cabinet de la préfecture du Nord, Le Maire de la Commune de **Noordpeene**, le Sous-préfet de Dunkerque, le Chef du service sécurité, risques et crises de la Direction départementale des territoires et de la mer du Nord, sont chargés, chacun en ce qui le concerne, de l'exécution du présent arrêté qui sera publié au recueil des actes administratifs de la préfecture du Nord.

Fait à Lille, le 24 juillet 2015
Pour le préfet et par délégation
Le Directeur départemental des
territoires et de la mer



Philippe LALART

code postal : 59670

Commune de NOORDPEENE

code Insee : 59436

Fiche communale d'informations sur les risques naturels, miniers et technologiques

pour l'application des I, II de l'article L 125-5 du Code de l'environnement

1. Fiche communale annexée à l'arrêté préfectoral

n°

du

24 juillet 2015

mis à jour le

servitudes

2. Situation de la commune au regard d'un ou plusieurs plans de prévention de risques [PPR]

2.1 La commune est située dans le périmètre d'un PPR

naturels

miniers

technologiques

non

PPRI de l'Yser

Approuvé le 28/12/2007

Modification n° 1 sur la commune
de Oxelaère

Approuvée le 11/02/2014

Débordement de cours d'eau

Les documents de référence mentionnés à l'article R125-24 du Code de l'environnement sont :

Note de présentation

consultable sur Internet *

Règlement

consultable sur Internet *

Documents graphiques : zonage réglementaire du PPRI

consultable sur Internet *

Le règlement de ce PPR intègre des prescriptions de travaux

oui non

2.2 La commune est située dans le périmètre d'un PPR

naturels

miniers

technologiques

non

PPR mouvement de terrain

date

Prescrit le 13/02/2001

aléa

Mouvements de terrain /
fassements différentiels

Les documents de référence mentionnés à l'article R125-24 du Code de l'environnement sont :

consultable sur Internet * consultable sur Internet * consultable sur Internet *

Le règlement de ce PPR intègre des prescriptions de travaux

oui non

2.3 La commune est située dans le périmètre d'un PPR

naturels

miniers

technologiques

non

PPRI Marais audomarois

date

Prescrit le 09/01/2001

aléa

Inondation par débordement

Les documents de référence mentionnés à l'article R125-24 du Code de l'environnement sont :

consultable sur Internet * consultable sur Internet * consultable sur Internet *

Le règlement de ce PPR intègre des prescriptions de travaux

oui non

2.4 La commune est située dans le périmètre d'un PPR

naturels

miniers

technologiques

non

date

aléa

Les documents de référence mentionnés à l'article R125-24 du Code de l'environnement sont :

consultable sur Internet * consultable sur Internet * consultable sur Internet *

Le règlement de ce PPR intègre des prescriptions de travaux

oui non

3. Situation de la commune au regard du zonage réglementaire pour la prise en compte de la sismicité en application de l'article R 563-4 du code de l'environnement.

La commune est située dans une zone de sismicité

Forte	Moyenne	Modérée	Faible	Très faible
zone 5	zone 4	zone 3	zone 2 X	Zone 1 *

* Il n'existe aucune obligation réglementaire pour le niveau 1 de sismicité

Le document de référence mentionné à l'article R125-24 du Code de l'environnement est :

Article D 563-8-1 sur la répartition des communes entre les cinq zones de sismicité

consultable sur Internet *

pièces jointes

4. Cartographie

extraits de documents ou de dossiers permettant la localisation des immeubles au regard des risques encourus en application de l'article R125-26 du Code de l'environnement

La commune ne dispose pas de cartographie relative aux risques naturels et technologiques majeurs

5. Arrêtés portant ou ayant porté reconnaissance de l'état de catastrophe naturelle ou technologique

à la date de l'édition de la présente fiche communale

! La liste actualisée des arrêtés est consultable sur le site portail www.prim.net dans la rubrique : Ma commune face aux risques

catastrophes naturelles

nombre

catastrophes technologiques

nombre

Le préfet du Nord

site* www.nord.gouv.fr

PRÉFET DU NORD

Direction départementale
des territoires
et de la mer du Nord

Service Sécurité
Risques et Crises.

Arrêté relatif à l'état des risques naturels, technologiques et miniers de biens immobiliers situés sur la commune de Noyelles lès Seclin

Le Directeur départemental des territoires et de la mer du Nord

Vu le code général des collectivités territoriales ;

Vu le code de l'environnement et notamment ses articles L.125-5 et R.125-23 à R.125-27, L.515-15 à L.515-26 et R.515-39 à R.515-50, L.562-1 à L.562-9 et R.562-1 à R.561-10, L.563-1 et R.563-1 à R.563-8-1 ;

Vu le code nouveau minier et notamment son article L.174-5 ;

Vu l'arrêté préfectoral du 24 juillet 2015 fixant la liste des communes du département du Nord concernées par l'obligation d'information sur les risques naturels, technologiques et miniers modifiant l'arrêté préfectoral du 15 février 2006 modifié par les arrêtés des 4 décembre 2007, 13 octobre 2008 et 19 avril 2011 ;

Vu l'arrêté préfectoral du 21 avril 2011 relatif à l'état des risques naturels et technologiques sur la commune de **Noyelles lès Seclin** ;

Vu l'arrêté du 19 mars 2013 modifiant l'arrêté du 13 octobre 2005 portant définition du modèle d'imprimé pour l'établissement de l'état des risques naturels et technologiques ;

Vu l'arrêté préfectoral du 28 mai 2015 accordant délégation de signature à M. Philippe LALART, Directeur Départemental des Territoires et de la Mer Nord ;

Sur proposition du Chef du service sécurité risques et crises.

ARRÊTE

Article 1^{er} – Les éléments nécessaires à l'élaboration de l'état des risques pour l'information des acquéreurs et des locataires des biens immobiliers situés sur la commune de **Noyelles lès Seclin** sont consignés dans le dossier d'informations annexé au présent arrêté.

Ce dossier comprend :

- la mention des risques naturels, technologiques et miniers pris en compte,
- la cartographie des zones exposées
- l'intitulé des documents auxquels le vendeur ou le bailleur peut se référer
- le niveau de sismicité réglementaire attaché à la commune.

Ce dossier et les documents de référence sont librement consultables en mairie de **Noyelles lès Seclin**, en préfecture et sur le site des services de l'Etat à l'adresse suivante : www.nord.gouv.fr.

Article 2- L'arrêté du 21 avril 2011 relatif à l'état des risques naturels et technologiques majeurs de biens immobiliers situés sur la commune de **Noyelles lès Seclin** est abrogé.

Article 3- Une copie du présent arrêté et de son annexe est adressée en mairie de **Noyelles lès Seclin** et à la chambre départementale des notaires. Le présent arrêté sera affiché en mairie de **Noyelles lès Seclin**.

Article 4- Le Directeur de cabinet de la préfecture du Nord, Le Maire de la Commune de **Noyelles lès Seclin**, le Chef du service sécurité, risques et crises de la Direction départementale des territoires et de la mer du Nord, sont chargés, chacun en ce qui le concerne, de l'exécution du présent arrêté qui sera publié au recueil des actes administratifs de la préfecture du Nord.

Fait à Lille, le 24 juillet 2015
Pour le préfet et par délégation
Le Directeur départemental des
territoires et de la mer



Philippe LALART

code postal : 59139

Commune de NOYELLES LES SECLIN

code Insee : 59437

Fiche communale d'informations sur les risques naturels, miniers et technologiques

pour l'application des I, II de l'article L 125-5 du Code de l'environnement

1. Fiche communale annexée à l'arrêté préfectoral

n°

du

24 juillet 2015

mis à jour le

servitudes

2. Situation de la commune au regard d'un ou plusieurs plans de prévention de risques [PPR]

2.1 La commune est située dans le périmètre d'un PPR naturels miniers technologiques non

Les documents de référence mentionnés à l'article R125-24 du Code de l'environnement sont :

consultable sur Internet * consultable sur Internet * consultable sur Internet *

Le règlement de ce PPR intègre des prescriptions de travaux

oui non

2.2 La commune est située dans le périmètre d'un PPR naturels miniers technologiques non

date

aléa

Les documents de référence mentionnés à l'article R125-24 du Code de l'environnement sont :

consultable sur Internet * consultable sur Internet * consultable sur Internet *

Le règlement de ce PPR intègre des prescriptions de travaux

oui non

2.3 La commune est située dans le périmètre d'un PPR naturels miniers technologiques non

date

aléa

Les documents de référence mentionnés à l'article R125-24 du Code de l'environnement sont :

consultable sur Internet * consultable sur Internet * consultable sur Internet *

Le règlement de ce PPR intègre des prescriptions de travaux

oui non

2.4 La commune est située dans le périmètre d'un PPR naturels miniers technologiques non

date

aléa

Les documents de référence mentionnés à l'article R125-24 du Code de l'environnement sont :

consultable sur Internet * consultable sur Internet * consultable sur Internet *

Le règlement de ce PPR intègre des prescriptions de travaux

oui non

3. Situation de la commune au regard du zonage réglementaire pour la prise en compte de la sismicité

en application de l'article R 563-4 du code de l'environnement.

	Forte	Moyenne	Modérée	Faible	Très faible
La commune est située dans une zone de sismicité	zone 5	zone 4	zone 3	zone 2 X	Zone 1 *

* Il n'existe aucune obligation réglementaire pour le niveau 1 de sismicité

Le document de référence mentionné à l'article R125-24 du Code de l'environnement est :

Article D 563-8-1 sur la répartition des communes entre les cinq zones de sismicité

consultable sur Internet *

pièces jointes

4. Cartographie

extraits de documents ou de dossiers permettant la localisation des immeubles au regard des risques encourus en application de l'article R125-26 du Code de l'environnement

La commune entre dans le périmètre du Territoire à Risque Inondation de Lille. Les cartographies sont consultables sur Internet*

5. Arrêtés portant ou ayant porté reconnaissance de l'état de catastrophe naturelle ou technologique

à la date de l'édition de la présente fiche communale

! La liste actualisée des arrêtés est consultable sur le site portail www.prim.net dans la rubrique : Ma commune face aux risques

catastrophes naturelles

nombre

catastrophes technologiques

nombre

Le préfet du Nord

site* www.nord.gouv.fr

PRÉFET DU NORD

Direction départementale
des territoires
et de la mer du Nord

Service Sécurité
Risques et Crises.

Arrêté relatif à l'état des risques naturels, technologiques et miniers de biens immobiliers situés sur la commune de Noyelles sur Escaut

Le Directeur départemental des territoires et de la mer du Nord

Vu le code général des collectivités territoriales ;

Vu le code de l'environnement et notamment ses articles L.125-5 et R.125-23 à R.125-27, L.515-15 à L.515-26 et R.515-39 à R.515-50, L.562-1 à L.562-9 et R.562-1 à R.561-10, L.563-1 et R.563-1 à R.563-8-1 ;

Vu le code nouveau minier et notamment son article L.174-5 ;

Vu l'arrêté préfectoral du 24 juillet 2015 fixant la liste des communes du département du Nord concernées par l'obligation d'information sur les risques naturels, technologiques et miniers modifiant l'arrêté préfectoral du 15 février 2006 modifié par les arrêtés des 4 décembre 2007, 13 octobre 2008 et 19 avril 2011 ;

Vu l'arrêté préfectoral du 21 avril 2011 relatif à l'état des risques naturels et technologiques sur la commune de **Noyelles sur Escaut** ;

Vu l'arrêté du 19 mars 2013 modifiant l'arrêté du 13 octobre 2005 portant définition du modèle d'imprimé pour l'établissement de l'état des risques naturels et technologiques ;

Vu l'arrêté préfectoral du 28 mai 2015 accordant délégation de signature à M. Philippe LALART, Directeur Départemental des Territoires et de la Mer Nord ;

Sur proposition du Chef du service sécurité risques et crises.

ARRÊTE

Article 1^{er} – Les éléments nécessaires à l'élaboration de l'état des risques pour l'information des acquéreurs et des locataires des biens immobiliers situés sur la commune de **Noyelles sur Escaut** sont consignés dans le dossier d'informations annexé au présent arrêté.

Ce dossier comprend :

- la mention des risques naturels, technologiques et miniers pris en compte,
- la cartographie des zones exposées
- l'intitulé des documents auxquels le vendeur ou le bailleur peut se référer
- le niveau de sismicité réglementaire attaché à la commune.

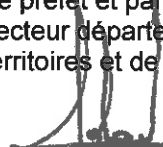
Ce dossier et les documents de référence sont librement consultables en mairie de **Noyelles sur Escaut**, préfecture et sous-préfecture de Cambrai et sur le site des services de l'Etat à l'adresse suivante : www.nord.gouv.fr.

Article 2- L'arrêté du 21 avril 2011 relatif à l'état des risques naturels et technologiques majeurs de biens immobiliers situés sur la commune de **Noyelles sur Escaut** est abrogé.

Article 3- Une copie du présent arrêté et de son annexe est adressée en mairie de **Noyelles sur Escaut** et à la chambre départementale des notaires. Le présent arrêté sera affiché en mairie de **Noyelles sur Escaut**.

Article 4- Le Directeur de cabinet de la préfecture du Nord, Le Maire de la Commune de **Noyelles sur Escaut**, le Sous-préfet de Cambrai, le Chef du service sécurité, risques et crises de la Direction départementale des territoires et de la mer du Nord, sont chargés, chacun en ce qui le concerne, de l'exécution du présent arrêté qui sera publié au recueil des actes administratifs de la préfecture du Nord.

Fait à Lille, le 24 juillet 2015
Pour le préfet et par délégation
Le Directeur départemental des
territoires et de la mer



Philippe LALART

code postal : 59159

Commune de NOYELLES SUR ESCAUT

code Insee : 59438

Fiche communale d'informations sur les risques naturels, miniers et technologiques

pour l'application des I, II de l'article L. 125-5 du Code de l'environnement

1. Fiche communale annexée à l'arrêté préfectoral

n°

du

24 juillet 2015

mis à jour le

servitudes

2. Situation de la commune au regard d'un ou plusieurs plans de prévention de risques [PPR]

2.1 La commune est située dans le périmètre d'un PPR

naturels miniers technologiques non

PPRI

date

Prescrit le 19/06/2001

aléa

Inondation

Les documents de référence mentionnés à l'article R125-24 du Code de l'environnement sont :

consultable sur Internet * consultable sur Internet * consultable sur Internet *

Le règlement de ce PPR intègre des prescriptions de travaux

oui non

2.2 La commune est située dans le périmètre d'un PPR

naturels miniers technologiques non

PPRMT

date

Prescrit le 19/06/2001

aléa

Mouvement de terrain

Les documents de référence mentionnés à l'article R125-24 du Code de l'environnement sont :

consultable sur Internet * consultable sur Internet * consultable sur Internet *

Le règlement de ce PPR intègre des prescriptions de travaux

oui non

2.3 La commune est située dans le périmètre d'un PPR

naturels miniers technologiques non

date

aléa

Les documents de référence mentionnés à l'article R125-24 du Code de l'environnement sont :

consultable sur Internet * consultable sur Internet * consultable sur Internet *

Le règlement de ce PPR intègre des prescriptions de travaux

oui non

2.4 La commune est située dans le périmètre d'un PPR

naturels miniers technologiques non

date

aléa

Les documents de référence mentionnés à l'article R125-24 du Code de l'environnement sont :

consultable sur Internet * consultable sur Internet * consultable sur Internet *

Le règlement de ce PPR intègre des prescriptions de travaux

oui non

3. Situation de la commune au regard du zonage réglementaire pour la prise en compte de la sismicité en application de l'article R 563-4 du code de l'environnement.

La commune est située dans une zone de sismicité

Forte	Moyenne	Modérée	Faible	Très faible
zone 5	zone 4	zone 3 X	zone 2	Zone 1 *

* Il n'existe aucune obligation réglementaire pour le niveau 1 de sismicité

Le document de référence mentionné à l'article R125-24 du Code de l'environnement est :
Article D 563-8-1 sur la répartition des communes entre les cinq zones de sismicité

consultable sur Internet *

pièces jointes

4. Cartographie

extraits de documents ou de dossiers permettant la localisation des immeubles au regard des risques encourus en application de l'article R125-26 du Code de l'environnement

La carte d'état des risques naturels est consultable sur Internet*

5. Arrêtés portant ou ayant porté reconnaissance de l'état de catastrophe naturelle ou technologique à la date de l'édition de la présente fiche communale

! La liste actualisée des arrêtés est consultable sur le site portail www.prim.net dans la rubrique : Ma commune face aux risques

catastrophes naturelles	nombre	catastrophes technologiques	nombre
-------------------------	--------	-----------------------------	--------

Le préfet du Nord

site* www.nord.gouv.fr

PRÉFET DU NORD

Direction départementale
des territoires
et de la mer du Nord

Service Sécurité
Risques et Crises.

Arrêté relatif à l'état des risques naturels, technologiques et miniers de biens immobiliers situés sur la commune de Noyelles sur Sambre

Le Directeur départemental des territoires et de la mer du Nord

Vu le code général des collectivités territoriales ;

Vu le code de l'environnement et notamment ses articles L.125-5 et R.125-23 à R.125-27, L.515-15 à L.515-26 et R.515-39 à R.515-50, L.562-1 à L.562-9 et R.562-1 à R.561-10, L.563-1 et R.563-1 à R.563-8-1 ;

Vu le code nouveau minier et notamment son article L.174-5 ;

Vu l'arrêté préfectoral du 24 juillet 2015 fixant la liste des communes du département du Nord concernées par l'obligation d'information sur les risques naturels, technologiques et miniers modifiant l'arrêté préfectoral du 15 février 2006 modifié par les arrêtés des 4 décembre 2007, 13 octobre 2008 et 19 avril 2011 ;

Vu l'arrêté préfectoral du 7 octobre 2013 relatif à l'état des risques naturels et technologiques sur la commune de **Noyelles sur Sambre** ;

Vu l'arrêté du 19 mars 2013 modifiant l'arrêté du 13 octobre 2005 portant définition du modèle d'imprimé pour l'établissement de l'état des risques naturels et technologiques ;

Vu l'arrêté préfectoral du 28 mai 2015 accordant délégation de signature à M. Philippe LALART, Directeur Départemental des Territoires et de la Mer Nord ;

Sur proposition du Chef du service sécurité risques et crises.

ARRÊTE

Article 1^{er} – Les éléments nécessaires à l'élaboration de l'état des risques pour l'information des acquéreurs et des locataires des biens immobiliers situés sur la commune de **Noyelles sur Sambre** sont consignés dans le dossier d'informations annexé au présent arrêté.

Ce dossier comprend :

- la mention des risques naturels, technologiques et miniers pris en compte,
- la cartographie des zones exposées
- l'intitulé des documents auxquels le vendeur ou le bailleur peut se référer
- le niveau de sismicité réglementaire attaché à la commune.

Ce dossier et les documents de référence sont librement consultables en mairie de **Noyelles sur Sambre**, préfecture et sous-préfecture de Avesnes et sur le site des services de l'Etat à l'adresse suivante : www.nord.gouv.fr.

Article 2- L'arrêté du 7 octobre 2013 relatif à l'état des risques naturels et technologiques majeurs de biens immobiliers situés sur la commune de **Noyelles sur Sambre** est abrogé.

Article 3- Une copie du présent arrêté et de son annexe est adressée en mairie de **Noyelles sur Sambre** et à la chambre départementale des notaires. Le présent arrêté sera affiché en mairie de **Noyelles sur Sambre**.

Article 4- Le Directeur de cabinet de la préfecture du Nord, Le Maire de la Commune de **Noyelles sur Sambre**, le Sous-préfet de Avesnes, le Chef du service sécurité, risques et crises de la Direction départementale des territoires et de la mer du Nord, sont chargés, chacun en ce qui le concerne, de l'exécution du présent arrêté qui sera publié au recueil des actes administratifs de la préfecture du Nord.

Fait à Lille, le 24 juillet 2015
Pour le préfet et par délégation
Le Directeur départemental des
territoires et de la mer



Philippe LALART

code postal : 59550

Commune de NOYELLES SUR SAMBRE

code Insee : 59439

Fiche communale d'informations sur les risques naturels, miniers et technologiques

pour l'application des I, II de l'article L 125-5 du Code de l'environnement

1. Fiche communale annexée à l'arrêté préfectoral

n°

du

24 juillet 2015

mis à jour le

servitudes

2. Situation de la commune au regard d'un ou plusieurs plans de prévention de risques [PPR]

2.1 La commune est située dans le périmètre d'un PPR

naturels miniers technologiques non

PPRI de l'Helpe Majeure

date

Approuvé le 12/11/2012

aléa

Inondation par débordement

Les documents de référence mentionnés à l'article R125-24 du Code de l'environnement sont :

La note de présentation

consultable sur Internet *

Le règlement

consultable sur Internet *

Les documents graphiques : extrait du zonage réglementaire du PPRI de l'Helpe Majeure

consultable sur Internet *

Le règlement de ce PPR intègre des prescriptions de travaux

oui non

2.2 La commune est située dans le périmètre d'un PPR

naturels miniers technologiques non

date

aléa

Les documents de référence mentionnés à l'article R125-24 du Code de l'environnement sont :

consultable sur Internet * consultable sur Internet * consultable sur Internet *

Le règlement de ce PPR intègre des prescriptions de travaux

oui non

2.3 La commune est située dans le périmètre d'un PPR

naturels miniers technologiques non

date

aléa

Les documents de référence mentionnés à l'article R125-24 du Code de l'environnement sont :

consultable sur Internet * consultable sur Internet * consultable sur Internet *

Le règlement de ce PPR intègre des prescriptions de travaux

oui non

2.4 La commune est située dans le périmètre d'un PPR

naturels miniers technologiques non

date

aléa

Les documents de référence mentionnés à l'article R125-24 du Code de l'environnement sont :

consultable sur Internet * consultable sur Internet * consultable sur Internet *

Le règlement de ce PPR intègre des prescriptions de travaux

oui non

3. Situation de la commune au regard du zonage réglementaire pour la prise en compte de la sismicité en application de l'article R 563-4 du code de l'environnement.

La commune est située dans une zone de sismicité

Forte	Moyenne	Modérée	Faible	Très faible
zone 5	zone 4	zone 3 X	zone 2	Zone 1 *

* Il n'existe aucune obligation réglementaire pour le niveau 1 de sismicité

Le document de référence mentionné à l'article R125-24 du Code de l'environnement est :
Article D 563-8-1 sur la répartition des communes entre les cinq zones de sismicité consultable sur Internet *

pièces jointes

4. Cartographie

extraits de documents ou de dossiers permettant la localisation des immeubles au regard des risques encourus en application de l'article R125-26 du Code de l'environnement

[L'extrait de l'aléa historique du PPRI de l'Helpe Majeure est consultable sur Internet*](#)

[La commune est concernée par l'aléa minier. La cartographie présentant cet aléa est consultable sur Internet*](#)

5. Arrêtés portant ou ayant porté reconnaissance de l'état de catastrophe naturelle ou technologique

à la date de l'édition de la présente fiche communale

! La liste actualisée des arrêtés est consultable sur le site portail www.prim.net dans la rubrique : Ma commune face aux risques

catastrophes naturelles	nombre	catastrophes technologiques	nombre
-------------------------	--------	-----------------------------	--------

Le préfet du Nord

site* www.nord.gouv.fr

PRÉFET DU NORD

Direction départementale
des territoires
et de la mer du Nord

Service Sécurité
Risques et Crises.

Arrêté relatif à l'état des risques naturels, technologiques et miniers de biens immobiliers situés sur la commune de Noyelles sur Selle

Le Directeur départemental des territoires et de la mer du Nord

Vu le code général des collectivités territoriales ;

Vu le code de l'environnement et notamment ses articles L.125-5 et R.125-23 à R.125-27, L.515-15 à L.515-26 et R.515-39 à R.515-50, L.562-1 à L.562-9 et R.562-1 à R.561-10, L.563-1 et R.563-1 à R.563-8-1 ;

Vu le code nouveau minier et notamment son article L.174-5 ;

Vu l'arrêté préfectoral du 24 juillet 2015 fixant la liste des communes du département du Nord concernées par l'obligation d'information sur les risques naturels, technologiques et miniers modifiant l'arrêté préfectoral du 15 février 2006 modifié par les arrêtés des 4 décembre 2007, 13 octobre 2008 et 19 avril 2011 ;

Vu l'arrêté préfectoral du 21 avril 2011 relatif à l'état des risques naturels et technologiques sur la commune de **Noyelles sur Selle** ;

Vu l'arrêté du 19 mars 2013 modifiant l'arrêté du 13 octobre 2005 portant définition du modèle d'imprimé pour l'établissement de l'état des risques naturels et technologiques ;

Vu l'arrêté préfectoral du 28 mai 2015 accordant délégation de signature à M. Philippe LALART, Directeur Départemental des Territoires et de la Mer Nord ;

Sur proposition du Chef du service sécurité risques et crises.

ARRÊTE

Article 1^{er} – Les éléments nécessaires à l'élaboration de l'état des risques pour l'information des acquéreurs et des locataires des biens immobiliers situés sur la commune de **Noyelles sur Selle** sont consignés dans le dossier d'informations annexé au présent arrêté.

Ce dossier comprend :

- la mention des risques naturels, technologiques et miniers pris en compte,
- la cartographie des zones exposées
- l'intitulé des documents auxquels le vendeur ou le bailleur peut se référer
- le niveau de sismicité réglementaire attaché à la commune.

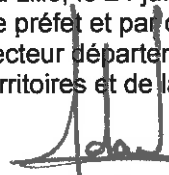
Ce dossier et les documents de référence sont librement consultables en mairie de **Noyelles sur Selle**, préfecture et sous-préfecture de Valenciennes et sur le site des services de l'Etat à l'adresse suivante : www.nord.gouv.fr.

Article 2- L'arrêté du 21 avril 2011 relatif à l'état des risques naturels et technologiques majeurs de biens immobiliers situés sur la commune de **Noyelles sur Selle** est abrogé.

Article 3- Une copie du présent arrêté et de son annexe est adressée en mairie de **Noyelles sur Selle** et à la chambre départementale des notaires. Le présent arrêté sera affiché en mairie de **Noyelles sur Selle**.

Article 4- Le Directeur de cabinet de la préfecture du Nord, Le Maire de la Commune de **Noyelles sur Selle**, le Sous-préfet de Valenciennes, le Chef du service sécurité, risques et crises de la Direction départementale des territoires et de la mer du Nord, sont chargés, chacun en ce qui le concerne, de l'exécution du présent arrêté qui sera publié au recueil des actes administratifs de la préfecture du Nord.

Fait à Lille, le 24 juillet 2015
Pour le préfet et par délégation
Le Directeur départemental des
territoires et de la mer



Philippe LALART



Préfecture du Nord

code postal : 59282

Commune de NOYELLES SUR SELLE

code Insee : 59440

Fiche communale d'informations sur les risques naturels, miniers et technologiques pour l'application des I, II de l'article L 125-5 du Code de l'environnement

1. Fiche communale annexée à l'arrêté préfectoral

n°

du

24 juillet 2015

mis à jour le

servitudes

2. Situation de la commune au regard d'un ou plusieurs plans de prévention de risques [PPR]

2.1 La commune est située dans le périmètre d'un PPR

naturels X

miniers

technologiques

non

PPRI de la Selle

date

Prescrit le 11/08/2014

aléa

Débordement du cours d'eau principal et/ou de ses affluents

Les documents de référence mentionnés à l'article R125-24 du Code de l'environnement sont :

consultable sur Internet *

consultable sur Internet *

consultable sur Internet *

Le règlement de ce PPR intègre des prescriptions de travaux

oui

non

2.2 La commune est située dans le périmètre d'un PPR

naturels

miniers

technologiques

non

date

aléa

Les documents de référence mentionnés à l'article R125-24 du Code de l'environnement sont :

consultable sur Internet *

consultable sur Internet *

consultable sur Internet *

Le règlement de ce PPR intègre des prescriptions de travaux

oui

non

2.3 La commune est située dans le périmètre d'un PPR

naturels

miniers

technologiques

non

Les documents de référence mentionnés à l'article R125-24 du Code de l'environnement sont :

consultable sur Internet *

consultable sur Internet *

consultable sur Internet *

Le règlement de ce PPR intègre des prescriptions de travaux

oui

non

2.4 La commune est située dans le périmètre d'un PPR

naturels

miniers

technologiques

non

date

aléa

Les documents de référence mentionnés à l'article R125-24 du Code de l'environnement sont :

consultable sur Internet *

consultable sur Internet *

consultable sur Internet *

Le règlement de ce PPR intègre des prescriptions de travaux

oui

non

3. Situation de la commune au regard du zonage réglementaire pour la prise en compte de la sismicité en application de l'article R 563-4 du code de l'environnement.

La commune est située dans une zone de sismicité

Fort	Moyenne	Modérée	Faible	Très faible
zone 5	zone 4	zone 3 X	zone 2	Zone 1 *

* Il n'existe aucune obligation réglementaire pour le niveau 1 de sismicité

Le document de référence mentionné à l'article R125-24 du Code de l'environnement est :
Article D 563-8-1 sur la répartition des communes entre les cinq zones de sismicité

consultable sur Internet *

pièces jointes

4. Cartographie

extraits de documents ou de dossiers permettant la localisation des immeubles au regard des risques encourus en application de l'article R125-26 du Code de l'environnement

La carte de l'aléa de référence du PPRI de la Selle est disponible sur Internet*. Elle remplace la carte de l'aléa AZI

5. Arrêtés portant ou ayant porté reconnaissance de l'état de catastrophe naturelle ou technologique à la date de l'édition de la présente fiche communale

! La liste actualisée des arrêtés est consultable sur le site portail www.prim.net dans la rubrique : Ma commune face aux risques

catastrophes naturelles	nombre	catastrophes technologiques	nombre
-------------------------	--------	-----------------------------	--------

Le préfet du Nord

site* www.nord.gouv.fr

PRÉFET DU NORD

Direction départementale
des territoires
et de la mer du Nord

Service Sécurité
Risques et Crises.

Arrêté relatif à l'état des risques naturels, technologiques et miniers de biens immobiliers situés sur la commune de Obies

Le Directeur départemental des territoires et de la mer du Nord

Vu le code général des collectivités territoriales ;

Vu le code de l'environnement et notamment ses articles L.125-5 et R.125-23 à R.125-27, L.515-15 à L.515-26 et R.515-39 à R.515-50, L.562-1 à L.562-9 et R.562-1 à R.561-10, L.563-1 et R.563-1 à R.563-8-1 ;

Vu le code nouveau minier et notamment son article L.174-5 ;

Vu l'arrêté préfectoral du 24 juillet 2015 fixant la liste des communes du département du Nord concernées par l'obligation d'information sur les risques naturels, technologiques et miniers modifiant l'arrêté préfectoral du 15 février 2006 modifié par les arrêtés des 4 décembre 2007, 13 octobre 2008 et 19 avril 2011 ;

Vu l'arrêté préfectoral du 21 avril 2011 relatif à l'état des risques naturels et technologiques sur la commune de **Obies** ;

Vu l'arrêté du 19 mars 2013 modifiant l'arrêté du 13 octobre 2005 portant définition du modèle d'imprimé pour l'établissement de l'état des risques naturels et technologiques ;

Vu l'arrêté préfectoral du 28 mai 2015 accordant délégation de signature à M. Philippe LALART, Directeur Départemental des Territoires et de la Mer Nord ;

Sur proposition du Chef du service sécurité risques et crises.

ARRÊTE

Article 1^{er} – Les éléments nécessaires à l'élaboration de l'état des risques pour l'information des acquéreurs et des locataires des biens immobiliers situés sur la commune de **Obies** sont consignés dans le dossier d'informations annexé au présent arrêté.

Ce dossier comprend :

- la mention des risques naturels, technologiques et miniers pris en compte,
- la cartographie des zones exposées
- l'intitulé des documents auxquels le vendeur ou le bailleur peut se référer
- le niveau de sismicité réglementaire attaché à la commune.

Ce dossier et les documents de référence sont librement consultables en mairie de **Obies**, préfecture et sous-préfecture de Avesnes et sur le site des services de l'Etat à l'adresse suivante : www.nord.gouv.fr.

Article 2- L'arrêté du 21 avril 2011 relatif à l'état des risques naturels et technologiques majeurs de biens immobiliers situés sur la commune de **Obies** est abrogé.

Article 3- Une copie du présent arrêté et de son annexe est adressée en mairie de **Obies** et à la chambre départementale des notaires. Le présent arrêté sera affiché en mairie de **Obies**.

Article 4- Le Directeur de cabinet de la préfecture du Nord, Le Maire de la Commune de **Obies**, le Sous-préfet de Avesnes, le Chef du service sécurité, risques et crises de la Direction départementale des territoires et de la mer du Nord, sont chargés, chacun en ce qui le concerne, de l'exécution du présent arrêté qui sera publié au recueil des actes administratifs de la préfecture du Nord.

Fait à Lille, le 24 juillet 2015
Pour le préfet et par délégation
Le Directeur départemental des
territoires et de la mer



Philippe LALART

code postal : 59570

Commune de OBIES

code Insee : 59441

Fiche communale d'informations sur les risques naturels, miniers et technologiques

pour l'application des I, II de l'article L 125-5 du Code de l'environnement

1. Fiche communale annexée à l'arrêté préfectoral

n°

du

24 juillet 2015

mis à jour le

servitudes

2. Situation de la commune au regard d'un ou plusieurs plans de prévention de risques [PPR]

2.1 La commune est située dans le périmètre d'un PPR

naturels X

miniers

technologiques

non

PPRI Aunelle Hogneau

date

Prescrit le 17/10/2014

aléa

Débordement du cours d'eau et de ses affluents et rupture de digue

Les documents de référence mentionnés à l'article R125-24 du Code de l'environnement sont :

consultable sur Internet *

consultable sur Internet *

consultable sur Internet *

Le règlement de ce PPR intègre des prescriptions de travaux

oui

non

2.2 La commune est située dans le périmètre d'un PPR

naturels

miniers

technologiques

non

date

aléa

Les documents de référence mentionnés à l'article R125-24 du Code de l'environnement sont :

consultable sur Internet *

consultable sur Internet *

consultable sur Internet *

Le règlement de ce PPR intègre des prescriptions de travaux

oui

non

2.3 La commune est située dans le périmètre d'un PPR

naturels

miniers

technologiques

non

date

aléa

Les documents de référence mentionnés à l'article R125-24 du Code de l'environnement sont :

consultable sur Internet *

consultable sur Internet *

consultable sur Internet *

Le règlement de ce PPR intègre des prescriptions de travaux

oui

non

2.4 La commune est située dans le périmètre d'un PPR

naturels

miniers

technologiques

non

date

aléa

Les documents de référence mentionnés à l'article R125-24 du Code de l'environnement sont :

consultable sur Internet *

consultable sur Internet *

consultable sur Internet *

Le règlement de ce PPR intègre des prescriptions de travaux

oui

non

3. Situation de la commune au regard du zonage réglementaire pour la prise en compte de la sismicité

en application de l'article R 563-4 du code de l'environnement.

	Forte	Moyenne	Modérée	Faible	Très faible
La commune est située dans une zone de sismicité	zone 5	zone 4	zone 3 X	zone 2	Zone 1 *

* Il n'existe aucune obligation réglementaire pour le niveau 1 de sismicité

Le document de référence mentionné à l'article R125-24 du Code de l'environnement est :

Article D 563-8-1 sur la répartition des communes entre les cinq zones de sismicité

consultable sur Internet *

pièces jointes

4. Cartographie

extraits de documents ou de dossiers permettant la localisation des immeubles au regard des risques encourus en application de l'article R125-26 du Code de l'environnement

La carte de l'aléa de référence du PPRi de l'Aunelle Hogueau est disponible sur Internet*. Elle remplace la carte de l'aléa AZI

5. Arrêtés portant ou ayant porté reconnaissance de l'état de catastrophe naturelle ou technologique

à la date de l'édition de la présente fiche communale

! La liste actualisée des arrêtés est consultable sur le site portail www.prim.net dans la rubrique : Ma commune face aux risques

catastrophes naturelles

nombre

catastrophes technologiques

nombre

Le préfet du Nord

site* www.nord.gouv.fr

PRÉFET DU NORD

Direction départementale
des territoires
et de la mer du Nord

Service Sécurité
Risques et Crises.

Arrêté relatif à l'état des risques naturels, technologiques et miniers de biens immobiliers situés sur la commune de Obrechies

Le Directeur départemental des territoires et de la mer du Nord

Vu le code général des collectivités territoriales ;

Vu le code de l'environnement et notamment ses articles L.125-5 et R.125-23 à R.125-27, L.515-15 à L.515-26 et R.515-39 à R.515-50, L.562-1 à L.562-9 et R.562-1 à R.561-10, L.563-1 et R.563-1 à R.563-8-1 ;

Vu le code nouveau minier et notamment son article L.174-5 ;

Vu l'arrêté préfectoral du 24 juillet 2015 fixant la liste des communes du département du Nord concernées par l'obligation d'information sur les risques naturels, technologiques et miniers modifiant l'arrêté préfectoral du 15 février 2006 modifié par les arrêtés des 4 décembre 2007, 13 octobre 2008 et 19 avril 2011 ;

Vu l'arrêté préfectoral du 21 avril 2011 relatif à l'état des risques naturels et technologiques sur la commune de **Obrechies** ;

Vu l'arrêté du 19 mars 2013 modifiant l'arrêté du 13 octobre 2005 portant définition du modèle d'imprimé pour l'établissement de l'état des risques naturels et technologiques ;

Vu l'arrêté préfectoral du 28 mai 2015 accordant délégation de signature à M. Philippe LALART, Directeur Départemental des Territoires et de la Mer Nord ;

Sur proposition du Chef du service sécurité risques et crises.

ARRÊTE

Article 1^{er} – Les éléments nécessaires à l'élaboration de l'état des risques pour l'information des acquéreurs et des locataires des biens immobiliers situés sur la commune de **Obrechies** sont consignés dans le dossier d'informations annexé au présent arrêté.

Ce dossier comprend :

- la mention des risques naturels, technologiques et miniers pris en compte,
- la cartographie des zones exposées
- l'intitulé des documents auxquels le vendeur ou le bailleur peut se référer
- le niveau de sismicité réglementaire attaché à la commune.


Ce dossier et les documents de référence sont librement consultables en mairie de **Obrechies**, préfecture et sous-préfecture de Avesnes et sur le site des services de l'Etat à l'adresse suivante : www.nord.gouv.fr.

Article 2- L'arrêté du 21 avril 2011 relatif à l'état des risques naturels et technologiques majeurs de biens immobiliers situés sur la commune de **Obrechies** est abrogé.

Article 3- Une copie du présent arrêté et de son annexe est adressée en mairie de **Obrechies** et à la chambre départementale des notaires. Le présent arrêté sera affiché en mairie de **Obrechies**.

Article 4- Le Directeur de cabinet de la préfecture du Nord, Le Maire de la Commune de **Obrechies**, le Sous-préfet de Avesnes, le Chef du service sécurité, risques et crises de la Direction départementale des territoires et de la mer du Nord, sont chargés, chacun en ce qui le concerne, de l'exécution du présent arrêté qui sera publié au recueil des actes administratifs de la préfecture du Nord.

Fait à Lille, le 24 juillet 2015
Pour le préfet et par délégation
Le Directeur départemental des
territoires et de la mer



Philippe LALART

code postal : 59680

Commune de OBRECHIES

code Insee : 59442

Fiche communale d'informations sur les risques naturels, miniers et technologiques

pour l'application des I, II de l'article L 125-5 du Code de l'environnement

1. Fiche communale annexée à l'arrêté préfectoral

n°

du

24 juillet 2015

mis à jour le

servitudes

2. Situation de la commune au regard d'un ou plusieurs plans de prévention de risques [PPR]

2.1 La commune est située dans le périmètre d'un PPR

naturels

miniers

technologiques

non

PPRI de la Soire

Approuvé le 29/02/2008

Inondation par débordement

Les documents de référence mentionnés à l'article R125-24 du Code de l'environnement sont :

Note de présentation

consultable sur Internet *

Règlement

consultable sur Internet *

Documents graphiques : zonage réglementaire du PPRI

consultable sur Internet *

Le règlement de ce PPR intègre des prescriptions de travaux

oui non

2.2 La commune est située dans le périmètre d'un PPR

naturels

miniers

technologiques

non

PPRI de la Soire

Prescrit le 20/11/2000

débordement

date

abrogé le 04/06/2007

aléa

Les documents de référence mentionnés à l'article R125-24 du Code de l'environnement sont :

consultable sur Internet *

consultable sur Internet *

consultable sur Internet *

Le règlement de ce PPR intègre des prescriptions de travaux

oui non

2.3 La commune est située dans le périmètre d'un PPR

naturels

miniers

technologiques

non

date

aléa

Les documents de référence mentionnés à l'article R125-24 du Code de l'environnement sont :

consultable sur Internet *

consultable sur Internet *

consultable sur Internet *

Le règlement de ce PPR intègre des prescriptions de travaux

oui non

2.4 La commune est située dans le périmètre d'un PPR

naturels

miniers

technologiques

non

date

aléa

Les documents de référence mentionnés à l'article R125-24 du Code de l'environnement sont :

consultable sur Internet *

consultable sur Internet *

consultable sur Internet *

Le règlement de ce PPR intègre des prescriptions de travaux

oui non

3. Situation de la commune au regard du zonage réglementaire pour la prise en compte de la sismicité

en application de l'article R 563-4 du code de l'environnement.

	Forte	Moyenne	Modérée	Faible	Très faible
La commune est située dans une zone de sismicité	zone 5	zone 4	zone 3 X	zone 2	Zone 1 *
	* Il n'existe aucune obligation réglementaire pour le niveau 1 de sismicité				

Le document de référence mentionné à l'article R125-24 du Code de l'environnement est :

Article D 563-8-1 sur la répartition des communes entre les cinq zones de sismicité

consultable sur Internet *

pièces jointes

4. Cartographie

extraits de documents ou de dossiers permettant la localisation des immeubles au regard des risques encourus en application de l'article R125-26 du Code de l'environnement

L'extrait de l'aléa historique du PPRI de la Solre est consultable sur Internet*

La commune est concernée par l'aléa minier. La cartographie présentant cet aléa est consultable sur Internet*

5. Arrêtés portant ou ayant porté reconnaissance de l'état de catastrophe naturelle ou technologique

à la date de l'édition de la présente fiche communale

! La liste actualisée des arrêtés est consultable sur le site portail www.prim.net dans la rubrique : Ma commune face aux risques

catastrophes naturelles	nombre	catastrophes technologiques	nombre
-------------------------	--------	-----------------------------	--------

Le préfet du Nord

site* www.nord.gouv.fr

PRÉFET DU NORD

Direction départementale
des territoires
et de la mer du Nord

Service Sécurité
Risques et Crises.

Arrêté relatif à l'état des risques naturels, technologiques et miniers de biens immobiliers situés sur la commune de Ochtezeele

Le Directeur départemental des territoires et de la mer du Nord

Vu le code général des collectivités territoriales ;

Vu le code de l'environnement et notamment ses articles L.125-5 et R.125-23 à R.125-27, L.515-15 à L.515-26 et R.515-39 à R.515-50, L.562-1 à L.562-9 et R.562-1 à R.561-10, L.563-1 et R.563-1 à R.563-8-1 ;

Vu le code nouveau minier et notamment son article L.174-5 ;

Vu l'arrêté préfectoral du 24 juillet 2015 fixant la liste des communes du département du Nord concernées par l'obligation d'information sur les risques naturels, technologiques et miniers modifiant l'arrêté préfectoral du 15 février 2006 modifié par les arrêtés des 4 décembre 2007, 13 octobre 2008 et 19 avril 2011 ;

Vu l'arrêté préfectoral du 21 avril 2011 relatif à l'état des risques naturels et technologiques sur la commune de **Ochtezeele**;

Vu l'arrêté du 19 mars 2013 modifiant l'arrêté du 13 octobre 2005 portant définition du modèle d'imprimé pour l'établissement de l'état des risques naturels et technologiques ;

Vu l'arrêté préfectoral du 28 mai 2015 accordant délégation de signature à M. Philippe LALART, Directeur Départemental des Territoires et de la Mer Nord ;

Sur proposition du Chef du service sécurité risques et crises.

ARRÊTE

Article 1^{er} – Les éléments nécessaires à l'élaboration de l'état des risques pour l'information des acquéreurs et des locataires des biens immobiliers situés sur la commune de **Ochtezeele** sont consignés dans le dossier d'informations annexé au présent arrêté.

Ce dossier comprend :

- la mention des risques naturels, technologiques et miniers pris en compte,
- la cartographie des zones exposées
- l'intitulé des documents auxquels le vendeur ou le bailleur peut se référer
- le niveau de sismicité réglementaire attaché à la commune.

Ce dossier et les documents de référence sont librement consultables en mairie de **Ochtezeele**, préfecture et sous-préfecture de Dunkerque et sur le site des services de l'Etat à l'adresse suivante : www.nord.gouv.fr.

Article 2- L'arrêté du 21 avril 2011 relatif à l'état des risques naturels et technologiques majeurs de biens immobiliers situés sur la commune de **Ochtezeele** est abrogé.

Article 3- Une copie du présent arrêté et de son annexe est adressée en mairie de **Ochtezeele** et à la chambre départementale des notaires. Le présent arrêté sera affiché en mairie de **Ochtezeele**.

Article 4- Le Directeur de cabinet de la préfecture du Nord, Le Maire de la Commune de **Ochtezeele**, le Sous-préfet de Dunkerque, le Chef du service sécurité, risques et crises de la Direction départementale des territoires et de la mer du Nord, sont chargés, chacun en ce qui le concerne, de l'exécution du présent arrêté qui sera publié au recueil des actes administratifs de la préfecture du Nord.

Fait à Lille, le 24 juillet 2015
Pour le préfet et par délégation
Le Directeur départemental des
territoires et de la mer



Philippe LALART

code postal : 59670

Commune de OCHTEZEELE

code Insee : 59443

Fiche communale d'informations sur les risques naturels, miniers et technologiques

pour l'application des I, II de l'article L. 125-5 du Code de l'environnement

1. Fiche communale annexée à l'arrêté préfectoral

n° _____ du 24 juillet 2015 mis à jour le _____

servitudes

2. Situation de la commune au regard d'un ou plusieurs plans de prévention de risques [PPR]

2.1 La commune est située dans le périmètre d'un PPR naturels miniers _____ technologiques _____ non _____

PPRI de l'Yser

Approuvé le 28/12/2007

Modification n° 1 sur la commune de Oxelaère

Approuvée le 11/02/2014

Débordement de cours d'eau

Les documents de référence mentionnés à l'article R125-24 du Code de l'environnement sont :

Note de présentation

consultable sur Internet *

Règlement

consultable sur Internet *

Documents graphiques : zonage réglementaire du PPRI

consultable sur Internet *

Le règlement de ce PPR intègre des prescriptions de travaux

oui non _____

2.2 La commune est située dans le périmètre d'un PPR naturels _____ miniers _____ technologiques _____ non _____

date _____

aléa _____

Les documents de référence mentionnés à l'article R125-24 du Code de l'environnement sont :

consultable sur Internet * _____

consultable sur Internet * _____

consultable sur Internet * _____

Le règlement de ce PPR intègre des prescriptions de travaux

oui _____ non _____

2.3 La commune est située dans le périmètre d'un PPR naturels _____ miniers _____ technologiques _____ non _____

date _____

aléa _____

Les documents de référence mentionnés à l'article R125-24 du Code de l'environnement sont :

consultable sur Internet * _____

consultable sur Internet * _____

consultable sur Internet * _____

Le règlement de ce PPR intègre des prescriptions de travaux

oui _____ non _____

2.4 La commune est située dans le périmètre d'un PPR naturels _____ miniers _____ technologiques _____ non _____

date _____

aléa _____

Les documents de référence mentionnés à l'article R125-24 du Code de l'environnement sont :

consultable sur Internet * _____

consultable sur Internet * _____

consultable sur Internet * _____

Le règlement de ce PPR intègre des prescriptions de travaux

oui _____ non _____

3. Situation de la commune au regard du zonage réglementaire pour la prise en compte de la sismicité

en application de l'article R 563-4 du code de l'environnement.

	Forte	Moyenne	Modérée	Faible	Très faible
La commune est située dans une zone de sismicité	zone 5	zone 4	zone 3	zone 2 X	Zone 1 *
	* Il n'existe aucune obligation réglementaire pour le niveau 1 de sismicité				

Le document de référence mentionné à l'article R125-24 du Code de l'environnement est :

Article D 563-8-1 sur la répartition des communes entre les cinq zones de sismicité

consultable sur Internet *

pièces jointes

4. Cartographie

extraits de documents ou de dossiers permettant la localisation des immeubles au regard des risques encourus en application de l'article R125-26 du Code de l'environnement

La commune ne dispose pas de cartographie relative aux risques naturels et technologiques majeurs

5. Arrêtés portant ou ayant porté reconnaissance de l'état de catastrophe naturelle ou technologique

à la date de l'édition de la présente fiche communale

! La liste actualisée des arrêtés est consultable sur le site portail www.prim.net dans la rubrique . Ma commune face aux risques

catastrophes naturelles

nombre

catastrophes technologiques

nombre

Le préfet du Nord

site* www.nord.gouv.fr

PRÉFET DU NORD

Direction départementale
des territoires
et de la mer du Nord

Service Sécurité
Risques et Crises.

Arrêté relatif à l'état des risques naturels, technologiques et miniers de biens immobiliers situés sur la commune de Odomez

Le Directeur départemental des territoires et de la mer du Nord

Vu le code général des collectivités territoriales ;

Vu le code de l'environnement et notamment ses articles L.125-5 et R.125-23 à R.125-27, L.515-15 à L.515-26 et R.515-39 à R.515-50, L.562-1 à L.562-9 et R.562-1 à R.561-10, L.563-1 et R.563-1 à R.563-8-1 ;

Vu le code nouveau minier et notamment son article L.174-5 ;

Vu l'arrêté préfectoral du 24 juillet 2015 fixant la liste des communes du département du Nord concernées par l'obligation d'information sur les risques naturels, technologiques et miniers modifiant l'arrêté préfectoral du 15 février 2006 modifié par les arrêtés des 4 décembre 2007, 13 octobre 2008 et 19 avril 2011 ;

Vu l'arrêté préfectoral du 21 avril 2011 relatif à l'état des risques naturels et technologiques sur la commune de **Odomez** ;

Vu l'arrêté du 19 mars 2013 modifiant l'arrêté du 13 octobre 2005 portant définition du modèle d'imprimé pour l'établissement de l'état des risques naturels et technologiques ;

Vu l'arrêté préfectoral du 28 mai 2015 accordant délégation de signature à M. Philippe LALART, Directeur Départemental des Territoires et de la Mer Nord ;

Sur proposition du Chef du service sécurité risques et crises.

ARRÊTE

Article 1^{er} – Les éléments nécessaires à l'élaboration de l'état des risques pour l'information des acquéreurs et des locataires des biens immobiliers situés sur la commune de **Odomez** sont consignés dans le dossier d'informations annexé au présent arrêté.

Ce dossier comprend :

- la mention des risques naturels, technologiques et miniers pris en compte,
- la cartographie des zones exposées
- l'intitulé des documents auxquels le vendeur ou le bailleur peut se référer
- le niveau de sismicité réglementaire attaché à la commune.

Ce dossier et les documents de référence sont librement consultables en mairie de **Odomez**, préfecture et sous-préfecture de Valenciennes et sur le site des services de l'Etat à l'adresse suivante : www.nord.gouv.fr.

Article 2- L'arrêté du 21 avril 2011 relatif à l'état des risques naturels et technologiques majeurs de biens immobiliers situés sur la commune de **Odomez** est abrogé.

Article 3- Une copie du présent arrêté et de son annexe est adressée en mairie de **Odomez** et à la chambre départementale des notaires. Le présent arrêté sera affiché en mairie de **Odomez**.

Article 4- Le Directeur de cabinet de la préfecture du Nord, Le Maire de la Commune de **Odomez**, le Sous-préfet de Valenciennes, le Chef du service sécurité, risques et crises de la Direction départementale des territoires et de la mer du Nord, sont chargés, chacun en ce qui le concerne, de l'exécution du présent arrêté qui sera publié au recueil des actes administratifs de la préfecture du Nord.

Fait à Lille, le 24 juillet 2015
Pour le préfet et par délégation
Le Directeur départemental des
territoires et de la mer



Philippe LALART



Préfecture du Nord

code postal : 59970

Commune de **ODOMEZ**

code Insee : 59444

Fiche communale d'informations sur les risques naturels, miniers et technologiques

pour l'application des I, II de l'article L 125-5 du Code de l'environnement

1. Fiche communale annexée à l'arrêté préfectoral

n°

du

24 juillet 2015

mis à jour le

servitudes

2. Situation de la commune au regard d'un ou plusieurs plans de prévention de risques [PPR]

2.1 La commune est située dans le périmètre d'un PPR naturels miniers technologiques non

date

aléa

Les documents de référence mentionnés à l'article R125-24 du Code de l'environnement sont :

consultable sur Internet * consultable sur Internet * consultable sur Internet *

Le règlement de ce PPR intègre des prescriptions de travaux

oui

non

2.2 La commune est située dans le périmètre d'un PPR naturels miniers technologiques non

date

aléa

Les documents de référence mentionnés à l'article R125-24 du Code de l'environnement sont :

consultable sur Internet * consultable sur Internet * consultable sur Internet *

Le règlement de ce PPR intègre des prescriptions de travaux

oui

non

2.3 La commune est située dans le périmètre d'un PPR naturels miniers technologiques non

date

aléa

Les documents de référence mentionnés à l'article R125-24 du Code de l'environnement sont :

consultable sur Internet * consultable sur Internet * consultable sur Internet *

Le règlement de ce PPR intègre des prescriptions de travaux

oui

non

2.4 La commune est située dans le périmètre d'un PPR naturels miniers technologiques non

date

aléa

Les documents de référence mentionnés à l'article R125-24 du Code de l'environnement sont :

consultable sur Internet * consultable sur Internet * consultable sur Internet *

Le règlement de ce PPR intègre des prescriptions de travaux

oui

non

3. Situation de la commune au regard du zonage réglementaire pour la prise en compte de la sismicité en application de l'article R 563-4 du code de l'environnement

	Forte	Moyenne	Modérée	Faible	Très faible
La commune est située dans une zone de sismicité	zone 5	zone 4	zone 3 X	zone 2	Zone 1 *

* Il n'existe aucune obligation réglementaire pour le niveau 1 de sismicité

Le document de référence mentionné à l'article R125-24 du Code de l'environnement est :
Article D 563-8-1 sur la répartition des communes entre les cinq zones de sismicité

consultable sur Internet *

pièces jointes

4. Cartographie

extraits de documents ou de dossiers permettant la localisation des immeubles au regard des risques encourus en application de l'article R125-26 du Code de l'environnement

La commune est concernée par l'aléa minier. La cartographie présentant cet aléa est consultable sur Internet*

L'extrait de l'Atlas Régional des Zones Inondées Scarpe aval est consultable sur Internet*

5. Arrêtés portant ou ayant porté reconnaissance de l'état de catastrophe naturelle ou technologique à la date de l'édition de la présente fiche communale

! La liste actualisée des arrêtés est consultable sur le site portail www.prim.net dans la rubrique : Ma commune face aux risques

catastrophes naturelles

nombre

catastrophes technologiques

nombre

Le préfet du Nord

site* www.nord.gouv.fr

PRÉFET DU NORD

Direction départementale
des territoires
et de la mer du Nord

Service Sécurité
Risques et Crises.

Arrêté relatif à l'état des risques naturels, technologiques et miniers de biens immobiliers situés sur la commune de Ohain

Le Directeur départemental des territoires et de la mer du Nord

Vu le code général des collectivités territoriales ;

Vu le code de l'environnement et notamment ses articles L.125-5 et R.125-23 à R.125-27, L.515-15 à L.515-26 et R.515-39 à R.515-50, L.562-1 à L.562-9 et R.562-1 à R.561-10, L.563-1 et R.563-1 à R.563-8-1 ;

Vu le code nouveau minier et notamment son article L.174-5 ;

Vu l'arrêté préfectoral du 24 juillet 2015 fixant la liste des communes du département du Nord concernées par l'obligation d'information sur les risques naturels, technologiques et miniers modifiant l'arrêté préfectoral du 15 février 2006 modifié par les arrêtés des 4 décembre 2007, 13 octobre 2008 et 19 avril 2011 ;

Vu l'arrêté préfectoral du 21 avril 2011 relatif à l'état des risques naturels et technologiques sur la commune de **Ohain** ;

Vu l'arrêté du 19 mars 2013 modifiant l'arrêté du 13 octobre 2005 portant définition du modèle d'imprimé pour l'établissement de l'état des risques naturels et technologiques ;

Vu l'arrêté préfectoral du 28 mai 2015 accordant délégation de signature à M. Philippe LALART, Directeur Départemental des Territoires et de la Mer Nord ;

Sur proposition du Chef du service sécurité risques et crises.

ARRÊTE

Article 1^{er} – Les éléments nécessaires à l'élaboration de l'état des risques pour l'information des acquéreurs et des locataires des biens immobiliers situés sur la commune de **Ohain** sont consignés dans le dossier d'informations annexé au présent arrêté.

Ce dossier comprend :

- la mention des risques naturels, technologiques et miniers pris en compte,
- la cartographie des zones exposées
- l'intitulé des documents auxquels le vendeur ou le bailleur peut se référer
- le niveau de sismicité réglementaire attaché à la commune.

Ce dossier et les documents de référence sont librement consultables en mairie de **Ohain**, préfecture et sous-préfecture de Avesnes et sur le site des services de l'Etat à l'adresse suivante : www.nord.gouv.fr.

Article 2- L'arrêté du 21 avril 2011 relatif à l'état des risques naturels et technologiques majeurs de biens immobiliers situés sur la commune de **Ohain** est abrogé.

Article 3- Une copie du présent arrêté et de son annexe est adressée en mairie de **Ohain** et à la chambre départementale des notaires. Le présent arrêté sera affiché en mairie de **Ohain**.

Article 4- Le Directeur de cabinet de la préfecture du Nord, Le Maire de la Commune de **Ohain**, le Sous-préfet de Avesnes, le Chef du service sécurité, risques et crises de la Direction départementale des territoires et de la mer du Nord, sont chargés, chacun en ce qui le concerne, de l'exécution du présent arrêté qui sera publié au recueil des actes administratifs de la préfecture du Nord.

Fait à Lille, le 24 juillet 2015
Pour le préfet et par délégation
Le Directeur départemental des
territoires et de la mer



Philippe LALART

code postal : 59132

Commune de OHAIN

code Insee : 59445

Fiche communale d'informations sur les risques naturels, miniers et technologiques

pour l'application des I, II de l'article L 125-5 du Code de l'environnement

1. Fiche communale annexée à l'arrêté préfectoral

n°

du

24 juillet 2015

mis à jour le

servitudes

2. Situation de la commune au regard d'un ou plusieurs plans de prévention de risques [PPR]

2.1 La commune est située dans le périmètre d'un PPR

naturels

miniers

technologiques

non X

date

aléa

Les documents de référence mentionnés à l'article R125-24 du Code de l'environnement sont :

consultable sur Internet *

consultable sur Internet *

consultable sur Internet *

Le règlement de ce PPR intègre des prescriptions de travaux

oui

non

2.2 La commune est située dans le périmètre d'un PPR

naturels

miniers

technologiques

non

date

aléa

Les documents de référence mentionnés à l'article R125-24 du Code de l'environnement sont :

consultable sur Internet *

consultable sur Internet *

consultable sur Internet *

Le règlement de ce PPR intègre des prescriptions de travaux

oui

non

2.3 La commune est située dans le périmètre d'un PPR

naturels

miniers

technologiques

non

date

aléa

Les documents de référence mentionnés à l'article R125-24 du Code de l'environnement sont :

consultable sur Internet *

consultable sur Internet *

consultable sur Internet *

Le règlement de ce PPR intègre des prescriptions de travaux

oui

non

2.4 La commune est située dans le périmètre d'un PPR

naturels

miniers

technologiques

non

date

aléa

Les documents de référence mentionnés à l'article R125-24 du Code de l'environnement sont :

consultable sur Internet *

consultable sur Internet *

consultable sur Internet *

Le règlement de ce PPR intègre des prescriptions de travaux

oui

non

3. Situation de la commune au regard du zonage réglementaire pour la prise en compte de la sismicité

en application de l'article R 563-4 du code de l'environnement.

	Forte	Moyenne	Modérée	Faible	Très faible
La commune est située dans une zone de sismicité	zone 5	zone 4	zone 3	zone 2 X	Zone 1 *

* Il n'existe aucune obligation réglementaire pour le niveau 1 de sismicité

Le document de référence mentionné à l'article R125-24 du Code de l'environnement est :

Article D 563-8-1 sur la répartition des communes entre les cinq zones de sismicité

consultable sur Internet *

pièces jointes

4. Cartographie

extraits de documents ou de dossiers permettant la localisation des immeubles au regard des risques encourus en application de l'article R125-26 du Code de l'environnement

La commune est concernée par l'aléa minier. La cartographie présentant cet aléa est consultable sur internet*

5. Arrêtés portant ou ayant porté reconnaissance de l'état de catastrophe naturelle ou technologique

à la date de l'édition de la présente fiche communale

! La liste actualisée des arrêtés est consultable sur le site portail www.prim.net dans la rubrique : Ma commune face aux risques

catastrophes naturelles

nombre

catastrophes technologiques

nombre

Le préfet du Nord

site* www.nord.gouv.fr



Liberté • Égalité • Fraternité

RÉPUBLIQUE FRANÇAISE

PRÉFET DU NORD

Direction départementale
des territoires
et de la mer du Nord

Service Sécurité
Risques et Crises.

Arrêté relatif à l'état des risques naturels, technologiques et miniers de biens immobiliers situés sur la commune de Oisy

Le Directeur départemental des territoires et de la mer du Nord

Vu le code général des collectivités territoriales ;

Vu le code de l'environnement et notamment ses articles L.125-5 et R.125-23 à R.125-27, L.515-15 à L.515-26 et R.515-39 à R.515-50, L.562-1 à L.562-9 et R.562-1 à R.561-10, L.563-1 et R.563-1 à R.563-8-1 ;

Vu le code nouveau minier et notamment son article L.174-5 ;

Vu l'arrêté préfectoral du 24 juillet 2015 fixant la liste des communes du département du Nord concernées par l'obligation d'information sur les risques naturels, technologiques et miniers modifiant l'arrêté préfectoral du 15 février 2006 modifié par les arrêtés des 4 décembre 2007, 13 octobre 2008 et 19 avril 2011 ;

Vu l'arrêté préfectoral du 21 avril 2011 relatif à l'état des risques naturels et technologiques sur la commune de **Oisy** ;

Vu l'arrêté du 19 mars 2013 modifiant l'arrêté du 13 octobre 2005 portant définition du modèle d'imprimé pour l'établissement de l'état des risques naturels et technologiques ;

Vu l'arrêté préfectoral du 28 mai 2015 accordant délégation de signature à M. Philippe LALART, Directeur Départemental des Territoires et de la Mer Nord ;

Sur proposition du Chef du service sécurité risques et crises.

ARRÊTE

Article 1^{er} – Les éléments nécessaires à l'élaboration de l'état des risques pour l'information des acquéreurs et des locataires des biens immobiliers situés sur la commune de **Oisy** sont consignés dans le dossier d'informations annexé au présent arrêté.

Ce dossier comprend :

- la mention des risques naturels, technologiques et miniers pris en compte,
- la cartographie des zones exposées
- l'intitulé des documents auxquels le vendeur ou le bailleur peut se référer
- le niveau de sismicité réglementaire attaché à la commune.

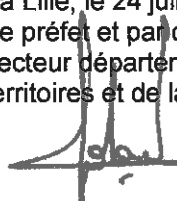
Ce dossier et les documents de référence sont librement consultables en mairie de **Oisy**, préfecture et sous-préfecture de Valenciennes et sur le site des services de l'Etat à l'adresse suivante : www.nord.gouv.fr.

Article 2- L'arrêté du 21 avril 2011 relatif à l'état des risques naturels et technologiques majeurs de biens immobiliers situés sur la commune de **Oisy** est abrogé.

Article 3- Une copie du présent arrêté et de son annexe est adressée en mairie de **Oisy** et à la chambre départementale des notaires. Le présent arrêté sera affiché en mairie de **Oisy**.

Article 4- Le Directeur de cabinet de la préfecture du Nord, Le Maire de la Commune de **Oisy**, le Sous-préfet de Valenciennes, le Chef du service sécurité, risques et crises de la Direction départementale des territoires et de la mer du Nord, sont chargés, chacun en ce qui le concerne, de l'exécution du présent arrêté qui sera publié au recueil des actes administratifs de la préfecture du Nord.

Fait à Lille, le 24 juillet 2015
Pour le préfet et par délégation
Le Directeur départemental des
territoires et de la mer



Philippe LALART



Préfecture du Nord

code postal : 59195

Commune de OISY

code Insee : 59446

Fiche communale d'informations sur les risques naturels, miniers et technologiques pour l'application des I, II de l'article L 125-5 du Code de l'environnement

1. Fiche communale annexée à l'arrêté préfectoral

n°

du

24 juillet 2015

mis à jour le

servitudes

2. Situation de la commune au regard d'un ou plusieurs plans de prévention de risques [PPR]

2.1 La commune est située dans le périmètre d'un PPR naturels miniers technologiques non X

date

aléa

Les documents de référence mentionnés à l'article R125-24 du Code de l'environnement sont :

consultable sur Internet *
consultable sur Internet *
consultable sur Internet *

Le règlement de ce PPR intègre des prescriptions de travaux

oui non

2.2 La commune est située dans le périmètre d'un PPR naturels miniers technologiques non

date

aléa

Les documents de référence mentionnés à l'article R125-24 du Code de l'environnement sont :

consultable sur Internet *
consultable sur Internet *
consultable sur Internet *

Le règlement de ce PPR intègre des prescriptions de travaux

oui non

2.3 La commune est située dans le périmètre d'un PPR naturels miniers technologiques non

date

aléa

Les documents de référence mentionnés à l'article R125-24 du Code de l'environnement sont :

consultable sur Internet *
consultable sur Internet *
consultable sur Internet *

Le règlement de ce PPR intègre des prescriptions de travaux

oui non

2.4 La commune est située dans le périmètre d'un PPR naturels miniers technologiques non

date

aléa

Les documents de référence mentionnés à l'article R125-24 du Code de l'environnement sont :

consultable sur Internet *
consultable sur Internet *
consultable sur Internet *

Le règlement de ce PPR intègre des prescriptions de travaux

oui non

3. Situation de la commune au regard du zonage réglementaire pour la prise en compte de la sismicité

en application de l'article R 563-4 du code de l'environnement.

	Forte	Moyenne	Modérée	Faible	Très faible
La commune est située dans une zone de sismicité	zone 5	zone 4	zone 3 X	zone 2	Zone 1 *

* Il n'existe aucune obligation réglementaire pour le niveau 1 de sismicité

Le document de référence mentionné à l'article R125-24 du Code de l'environnement est :

Article D 563-8-1 sur la répartition des communes entre les cinq zones de sismicité

consultable sur Internet *

pièces jointes

4. Cartographie

extraits de documents ou de dossiers permettant la localisation des immeubles au regard des risques encourus en application de l'article R125-26 du Code de l'environnement

La commune est concernée par l'aléa minier. La cartographie présentant cet aléa est consultable sur Internet*

La commune entre dans le périmètre du Territoire à Risque Inondation de Douai. Les cartographies sont consultables sur Internet*

5. Arrêtés portant ou ayant porté reconnaissance de l'état de catastrophe naturelle ou technologique

à la date de l'édition de la présente fiche communale

! La liste actualisée des arrêtés est consultable sur le site portail www.prim.net dans la rubrique : Ma commune face aux risques

catastrophes naturelles

nombre

catastrophes technologiques

nombre

Le préfet du Nord

site* www.nord.gouv.fr

PRÉFET DU NORD

Direction départementale
des territoires
et de la mer du Nord

Service Sécurité
Risques et Crises.

Arrêté relatif à l'état des risques naturels, technologiques et miniers de biens immobiliers situés sur la commune de Onnaing

Le Directeur départemental des territoires et de la mer du Nord

Vu le code général des collectivités territoriales ;

Vu le code de l'environnement et notamment ses articles L.125-5 et R.125-23 à R.125-27, L.515-15 à L.515-26 et R.515-39 à R.515-50, L.562-1 à L.562-9 et R.562-1 à R.561-10, L.563-1 et R.563-1 à R.563-8-1 ;

Vu le code nouveau minier et notamment son article L.174-5 ;

Vu l'arrêté préfectoral du 24 juillet 2015 fixant la liste des communes du département du Nord concernées par l'obligation d'information sur les risques naturels, technologiques et miniers modifiant l'arrêté préfectoral du 15 février 2006 modifié par les arrêtés des 4 décembre 2007, 13 octobre 2008 et 19 avril 2011 ;

Vu l'arrêté préfectoral du 21 avril 2011 relatif à l'état des risques naturels et technologiques sur la commune de **Onnaing** ;

Vu l'arrêté du 19 mars 2013 modifiant l'arrêté du 13 octobre 2005 portant définition du modèle d'imprimé pour l'établissement de l'état des risques naturels et technologiques ;

Vu l'arrêté préfectoral du 28 mai 2015 accordant délégation de signature à M. Philippe LALART, Directeur Départemental des Territoires et de la Mer Nord ;

Sur proposition du Chef du service sécurité risques et crises.

ARRÊTE

Article 1^{er} – Les éléments nécessaires à l'élaboration de l'état des risques pour l'information des acquéreurs et des locataires des biens immobiliers situés sur la commune de **Onnaing** sont consignés dans le dossier d'informations annexé au présent arrêté.

Ce dossier comprend :

- la mention des risques naturels, technologiques et miniers pris en compte,
- la cartographie des zones exposées
- l'intitulé des documents auxquels le vendeur ou le bailleur peut se référer
- le niveau de sismicité réglementaire attaché à la commune.

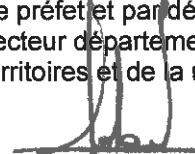
Ce dossier et les documents de référence sont librement consultables en mairie de **Onnaing**, préfecture et sous-préfecture de Valenciennes et sur le site des services de l'Etat à l'adresse suivante : www.nord.gouv.fr.

Article 2- L'arrêté du 21 avril 2011 relatif à l'état des risques naturels et technologiques majeurs de biens immobiliers situés sur la commune de **Onnaing** est abrogé.

Article 3- Une copie du présent arrêté et de son annexe est adressée en mairie de **Onnaing** et à la chambre départementale des notaires. Le présent arrêté sera affiché en mairie de **Onnaing**.

Article 4- Le Directeur de cabinet de la préfecture du Nord, Le Maire de la Commune de **Onnaing**, le Sous-préfet de Valenciennes, le Chef du service sécurité, risques et crises de la Direction départementale des territoires et de la mer du Nord, sont chargés, chacun en ce qui le concerne, de l'exécution du présent arrêté qui sera publié au recueil des actes administratifs de la préfecture du Nord.

Fait à Lille, le 24 juillet 2015
Pour le préfet et par délégation
Le Directeur départemental des
territoires et de la mer



Philippe LALART

code postal : 59264

Commune de **ONNAING**

code Insee : 59447

Fiche communale d'informations sur les risques naturels, miniers et technologiques pour l'application des I, II de l'article L 125-5 du Code de l'environnement

1. Fiche communale annexée à l'arrêté préfectoral

n°

du

24 juillet 2015

mis à jour le

servitudes

2. Situation de la commune au regard d'un ou plusieurs plans de prévention de risques [PPR]

2.1 La commune est située dans le périmètre d'un PPR

naturels

miniers

technologiques

non

PPRI

date

Prescrit le 13/02/2001

aléa

Inondation

Les documents de référence mentionnés à l'article R125-24 du Code de l'environnement sont :

consultable sur Internet * _____

consultable sur Internet * _____

consultable sur Internet * _____

Le règlement de ce PPR intègre des prescriptions de travaux

oui

non

2.2 La commune est située dans le périmètre d'un PPR

naturels

miniers

technologiques

non

date

aléa

Les documents de référence mentionnés à l'article R125-24 du Code de l'environnement sont :

consultable sur Internet * _____

consultable sur Internet * _____

consultable sur Internet * _____

Le règlement de ce PPR intègre des prescriptions de travaux

oui

non

2.3 La commune est située dans le périmètre d'un PPR

naturels

miniers

technologiques

non

date

aléa

Les documents de référence mentionnés à l'article R125-24 du Code de l'environnement sont :

consultable sur Internet * _____

consultable sur Internet * _____

consultable sur Internet * _____

Le règlement de ce PPR intègre des prescriptions de travaux

oui

non

2.4 La commune est située dans le périmètre d'un PPR

naturels

miniers

technologiques

non

date

aléa

Les documents de référence mentionnés à l'article R125-24 du Code de l'environnement sont :

consultable sur Internet * _____

consultable sur Internet * _____

consultable sur Internet * _____

Le règlement de ce PPR intègre des prescriptions de travaux

oui

non

3. Situation de la commune au regard du zonage réglementaire pour la prise en compte de la sismicité

en application de l'article R 563-4 du code de l'environnement.

	Forte	Moyenne	Modérée	Faible	Très faible
La commune est située dans une zone de sismicité	zone 5	zone 4	zone 3 X	zone 2	Zone 1 *

* Il n'existe aucune obligation réglementaire pour le niveau 1 de sismicité

Le document de référence mentionné à l'article R125-24 du Code de l'environnement est :

Article D 563-8-1 sur la répartition des communes entre les cinq zones de sismicité

consultable sur Internet *

pièces jointes

4. Cartographie

extraits de documents ou de dossiers permettant la localisation des immeubles au regard des risques encourus en application de l'article R125-26 du Code de l'environnement

La commune est concernée par l'aléa minier. La cartographie présentant cet aléa est consultable sur Internet*

La commune entre dans le périmètre du Territoire à Risque Inondation de Valenciennes. Les cartographies sont consultables sur Internet*

5. Arrêtés portant ou ayant porté reconnaissance de l'état de catastrophe naturelle ou technologique

à la date de l'édition de la présente fiche communale

! La liste actualisée des arrêtés est consultable sur le site portail www.prim.net dans la rubrique : Ma commune face aux risques

catastrophes naturelles

nombre

catastrophes technologiques

nombre

Le préfet du Nord

site* www.nord.gouv.fr

PRÉFET DU NORD

Direction départementale
des territoires
et de la mer du Nord

Servic Sécurité
Risques et Crises.

Arrêté relatif à l'état des risques naturels, technologiques et miniers de biens immobiliers situés sur la commune de Oost Cappel

Le Directeur départemental des territoires et de la mer du Nord

Vu le code général des collectivités territoriales ;

Vu le code de l'environnement et notamment ses articles L.125-5 et R.125-23 à R.125-27, L.515-15 à L.515-26 et R.515-39 à R.515-50, L.562-1 à L.562-9 et R.562-1 à R.561-10, L.563-1 et R.563-1 à R.563-8-1 ;

Vu le code nouveau minier et notamment son article L.174-5 ;

Vu l'arrêté préfectoral du 20 juillet 2015 fixant la liste des communes du département du Nord concernées par l'obligation d'information sur les risques naturels, technologiques et miniers modifiant l'arrêté préfectoral du 15 février 2006 modifié par les arrêtés des 4 décembre 2007, 13 octobre 2008 et 19 avril 2011 ;

Vu l'arrêté préfectoral du 21 avril 2011 relatif à l'état des risques naturels et technologiques sur la commune de **Oost Cappel** ;

Vu l'arrêté du 19 mars 2013 modifiant l'arrêté du 13 octobre 2005 portant définition du modèle d'imprimé pour l'établissement de l'état des risques naturels et technologiques ;

Vu l'arrêté préfectoral du 28 mai 2015 accordant délégation de signature à M. Philippe LALART, Directeur Départemental des Territoires et de la Mer Nord ;

Sur proposition du Chef du service sécurité risques et crises.

ARRÊTE

Article 1^{er} – Les éléments nécessaires à l'élaboration de l'état des risques pour l'information des acquéreurs et des locataires des biens immobiliers situés sur la commune de **Oost Cappel** sont consignés dans le dossier d'informations annexé au présent arrêté.

Ce dossier comprend :

- la mention des risques naturels, technologiques et miniers pris en compte,
- la cartographie des zones exposées
- l'intitulé des documents auxquels le vendeur ou le bailleur peut se référer
- le niveau de sismicité réglementaire attaché à la commune.

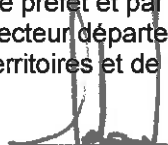
Ce dossier et les documents de référence sont librement consultables en mairie de **Oost Cappel**, préfecture et sous-préfecture de Dunkerque et sur le site des services de l'Etat à l'adresse suivante : www.nord.gouv.fr.

Article 2- L'arrêté du 21 avril 2011 relatif à l'état des risques naturels et technologiques majeurs de biens immobiliers situés sur la commune de **Oost Cappel** est abrogé.

Article 3- Une copie du présent arrêté et de son annexe est adressée en mairie de **Oost Cappel** et à la chambre départementale des notaires. Le présent arrêté sera affiché en mairie de **Oost Cappel**.

Article 4- Le Directeur de cabinet de la préfecture du Nord, Le Maire de la Commune de **Oost Cappel**, le Sous-préfet de Dunkerque, le Chef du service sécurité, risques et crises de la Direction départementale des territoires et de la mer du Nord, sont chargés, chacun en ce qui le concerne, de l'exécution du présent arrêté qui sera publié au recueil des actes administratifs de la préfecture du Nord.

Fait à Lille, le 24 juillet 2015
Pour le préfet et par délégation
Le Directeur départemental des
territoires et de la mer



Philippe LALART

code postal : 59122

Commune de OOST CAPPEL

code Insee : 59448

Fiche communale d'informations sur les risques naturels, miniers et technologiques

pour l'application des I, II de l'article L 125-5 du Code de l'environnement

1. Fiche communale annexée à l'arrêté préfectoral

n°

du

24 juillet 2015

mis à jour le

servitudes

2. Situation de la commune au regard d'un ou plusieurs plans de prévention de risques [PPR]

2.1 La commune est située dans le périmètre d'un PPR

naturels

miniers

technologiques

non

PPRI de l'Yser

Approuvé le 28/12/2007

Modification n° 1 sur la commune
de Oxelaëre

Approuvée le 11/02/2014

Débordement de cours d'eau

Les documents de référence mentionnés à l'article R125-24 du Code de l'environnement sont :

Note de présentation

consultable sur Internet *

Règlement

consultable sur Internet *

Documents graphiques : zonage réglementaire du PPRI

consultable sur Internet *

Le règlement de ce PPR intègre des prescriptions de travaux

oui non

2.2 La commune est située dans le périmètre d'un PPR

naturels

miniers

technologiques

non

PPR mouvement de terrain

date

Prescrit le 13/02/2001

aléa

Mouvements de terrain /
tassements différentiels

Les documents de référence mentionnés à l'article R125-24 du Code de l'environnement sont :

consultable sur Internet * consultable sur Internet * consultable sur Internet *

Le règlement de ce PPR intègre des prescriptions de travaux

oui non

2.3 La commune est située dans le périmètre d'un PPR

naturels

miniers

technologiques

non

date

aléa

Les documents de référence mentionnés à l'article R125-24 du Code de l'environnement sont :

consultable sur Internet * consultable sur Internet * consultable sur Internet *

Le règlement de ce PPR intègre des prescriptions de travaux

oui non

2.4 La commune est située dans le périmètre d'un PPR

naturels

miniers

technologiques

non

date

aléa

Les documents de référence mentionnés à l'article R125-24 du Code de l'environnement sont :

consultable sur Internet * consultable sur Internet * consultable sur Internet *

Le règlement de ce PPR intègre des prescriptions de travaux

oui non

3. Situation de la commune au regard du zonage réglementaire pour la prise en compte de la sismicité

en application de l'article R 563-4 du code de l'environnement.

	Forte	Moyenne	Modérée	Faible	Très faible
La commune est située dans une zone de sismicité	zone 5	zone 4	zone 3	zone 2 X	Zone 1 *

* Il n'existe aucune obligation réglementaire pour le niveau 1 de sismicité

Le document de référence mentionné à l'article R125-24 du Code de l'environnement est :

Article D 563-8-1 sur la répartition des communes entre les cinq zones de sismicité

consultable sur Internet *

pièces jointes

4. Cartographie

extraits de documents ou de dossiers permettant la localisation des immeubles au regard des risques encourus en application de l'article R125-26 du Code de l'environnement

La commune ne dispose pas de cartographie relative aux risques naturels et technologiques majeurs

5. Arrêtés portant ou ayant porté reconnaissance de l'état de catastrophe naturelle ou technologique

à la date de l'édition de la présente fiche communale

! La liste actualisée des arrêtés est consultable sur le site portail www.prim.net dans la rubrique : Ma commune face aux risques

catastrophes naturelles

nombre

catastrophes technologiques

nombre

Le préfet du Nord

site* www.nord.gouv.fr

PRÉFET DU NORD

Direction départementale
des territoires
et de la mer du Nord

Service Sécurité
Risques et Crises.

Arrêté relatif à l'état des risques naturels, technologiques et miniers de biens immobiliers situés sur la commune de Orchies

Le Directeur départemental des territoires et de la mer du Nord

Vu le code général des collectivités territoriales ;

Vu le code de l'environnement et notamment ses articles L.125-5 et R.125-23 à R.125-27, L.515-15 à L.515-26 et R.515-39 à R.515-50, L.562-1 à L.562-9 et R.562-1 à R.561-10, L.563-1 et R.563-1 à R.563-8-1 ;

Vu le code nouveau minier et notamment son article L.174-5 ;

Vu l'arrêté préfectoral du 24 juillet 2015 fixant la liste des communes du département du Nord concernées par l'obligation d'information sur les risques naturels, technologiques et miniers modifiant l'arrêté préfectoral du 15 février 2006 modifié par les arrêtés des 4 décembre 2007, 13 octobre 2008 et 19 avril 2011 ;

Vu l'arrêté préfectoral du 21 avril 2011 relatif à l'état des risques naturels et technologiques sur la commune de **Orchies** ;

Vu l'arrêté du 19 mars 2013 modifiant l'arrêté du 13 octobre 2005 portant définition du modèle d'imprimé pour l'établissement de l'état des risques naturels et technologiques ;

Vu l'arrêté préfectoral du 28 mai 2015 accordant délégation de signature à M. Philippe LALART, Directeur Départemental des Territoires et de la Mer Nord ;

Sur proposition du Chef du service sécurité risques et crises.

ARRÊTE

Article 1^{er} – Les éléments nécessaires à l'élaboration de l'état des risques pour l'information des acquéreurs et des locataires des biens immobiliers situés sur la commune de **Orchies** sont consignés dans le dossier d'informations annexé au présent arrêté.

Ce dossier comprend :

- la mention des risques naturels, technologiques et miniers pris en compte,
- la cartographie des zones exposées
- l'intitulé des documents auxquels le vendeur ou le bailleur peut se référer
- le niveau de sismicité réglementaire attaché à la commune.

Ce dossier et les documents de référence sont librement consultables en mairie de **Orchies**, préfecture et sous-préfecture de Douai et sur le site des services de l'Etat à l'adresse suivante : www.nord.gouv.fr.

Article 2- L'arrêté du 21 avril 2011 relatif à l'état des risques naturels et technologiques majeurs de biens immobiliers situés sur la commune de **Orchies** est abrogé.

Article 3- Une copie du présent arrêté et de son annexe est adressée en mairie de **Orchies** et à la chambre départementale des notaires. Le présent arrêté sera affiché en mairie de **Orchies**.

Article 4- Le Directeur de cabinet de la préfecture du Nord, Le Maire de la Commune de **Orchies**, le Sous-préfet de Douai, le Chef du service sécurité, risques et crises de la Direction départementale des territoires et de la mer du Nord, sont chargés, chacun en ce qui le concerne, de l'exécution du présent arrêté qui sera publié au recueil des actes administratifs de la préfecture du Nord.

Fait à Lille, le 24 juillet 2015
Pour le préfet et par délégation
Le Directeur départemental des
territoires et de la mer



Philippe LALART

code postal : 59310

Commune de ORCHIES

code Insee : 59449

Fiche communale d'informations sur les risques naturels, miniers et technologiques

pour l'application des I, II de l'article L 125-5 du Code de l'environnement

1. Fiche communale annexée à l'arrêté préfectoral

n°

du

24 juillet 2015

mis à jour le

servitudes

2. Situation de la commune au regard d'un ou plusieurs plans de prévention de risques [PPR]

2.1 La commune est située dans le périmètre d'un PPR naturels miniers technologiques non X

date

aléa

Les documents de référence mentionnés à l'article R125-24 du Code de l'environnement sont :

consultable sur Internet *

consultable sur Internet *

consultable sur Internet *

Le règlement de ce PPR intègre des prescriptions de travaux

oui

non

2.2 La commune est située dans le périmètre d'un PPR naturels miniers technologiques non

date

aléa

Les documents de référence mentionnés à l'article R125-24 du Code de l'environnement sont :

consultable sur Internet *

consultable sur Internet *

consultable sur Internet *

Le règlement de ce PPR intègre des prescriptions de travaux

oui

non

2.3 La commune est située dans le périmètre d'un PPR naturels miniers technologiques non

date

aléa

Les documents de référence mentionnés à l'article R125-24 du Code de l'environnement sont :

consultable sur Internet *

consultable sur Internet *

consultable sur Internet *

Le règlement de ce PPR intègre des prescriptions de travaux

oui

non

2.4 La commune est située dans le périmètre d'un PPR naturels miniers technologiques non

date

aléa

Les documents de référence mentionnés à l'article R125-24 du Code de l'environnement sont :

consultable sur Internet *

consultable sur Internet *

consultable sur Internet *

Le règlement de ce PPR intègre des prescriptions de travaux

oui

non

3. Situation de la commune au regard du zonage réglementaire pour la prise en compte de la sismicité

en application de l'article R 563-4 du code de l'environnement.

	Forte	Moyenne	Modérée	Faible	Très faible
La commune est située dans une zone de sismicité	zone 5	zone 4	zone 3	zone 2 X	Zone 1 *
	* Il n'existe aucune obligation réglementaire pour le niveau 1 de sismicité				

Le document de référence mentionné à l'article R125-24 du Code de l'environnement est :

Article D 563-8-1 sur la répartition des communes entre les cinq zones de sismicité consultable sur Internet *

pièces jointes

4. Cartographie

extraits de documents ou de dossiers permettant la localisation des immeubles au regard des risques encourus en application de l'article R125-26 du Code de l'environnement

[L'extrait de l'Atlas Régional des Zones Inondables de la Scarpe aval est consultable sur Internet*](#)

5. Arrêtés portant ou ayant porté reconnaissance de l'état de catastrophe naturelle ou technologique

à la date de l'édition de la présente fiche communale

! La liste actualisée des arrêtés est consultable sur le site portail www.prim.net dans la rubrique : Ma commune face aux risques

catastrophes naturelles	nombre	catastrophes technologiques	nombre
-------------------------	--------	-----------------------------	--------

Le préfet du Nord

site* www.nord.gouv.fr

PRÉFET DU NORD

Direction départementale
des territoires
et de la mer du Nord

Service Sécurité
Risques et Crises.

Arrêté relatif à l'état des risques naturels, technologiques et miniers de biens immobiliers situés sur la commune de Ors

Le Directeur départemental des territoires et de la mer du Nord

Vu le code général des collectivités territoriales ;

Vu le code de l'environnement et notamment ses articles L.125-5 et R.125-23 à R.125-27, L.515-15 à L.515-26 et R.515-39 à R.515-50, L.562-1 à L.562-9 et R.562-1 à R.561-10, L.563-1 et R.563-1 à R.563-8-1 ;

Vu le code nouveau minier et notamment son article L.174-5 ;

Vu l'arrêté préfectoral du 24 juillet 2015 fixant la liste des communes du département du Nord concernées par l'obligation d'information sur les risques naturels, technologiques et miniers modifiant l'arrêté préfectoral du 15 février 2006 modifié par les arrêtés des 4 décembre 2007, 13 octobre 2008 et 19 avril 2011 ;

Vu l'arrêté préfectoral du 21 avril 2011 relatif à l'état des risques naturels et technologiques sur la commune de **Ors** ;

Vu l'arrêté du 19 mars 2013 modifiant l'arrêté du 13 octobre 2005 portant définition du modèle d'imprimé pour l'établissement de l'état des risques naturels et technologiques ;

Vu l'arrêté préfectoral du 28 mai 2015 accordant délégation de signature à M. Philippe LALART, Directeur Départemental des Territoires et de la Mer Nord ;

Sur proposition du Chef du service sécurité risques et crises.

ARRÊTE

Article 1^{er} – Les éléments nécessaires à l'élaboration de l'état des risques pour l'information des acquéreurs et des locataires des biens immobiliers situés sur la commune de **Ors** sont consignés dans le dossier d'informations annexé au présent arrêté.

Ce dossier comprend :

- la mention des risques naturels, technologiques et miniers pris en compte,
- la cartographie des zones exposées
- l'intitulé des documents auxquels le vendeur ou le bailleur peut se référer
- le niveau de sismicité réglementaire attaché à la commune.

Ce dossier et les documents de référence sont librement consultables en mairie de **Ors**, préfecture et sous-préfecture de Cambrai et sur le site des services de l'Etat à l'adresse suivante : www.nord.gouv.fr.

Article 2- L'arrêté du 21 avril 2011 relatif à l'état des risques naturels et technologiques majeurs de biens immobiliers situés sur la commune de **Ors** est abrogé.

Article 3- Une copie du présent arrêté et de son annexe est adressée en mairie de **Ors** et à la chambre départementale des notaires. Le présent arrêté sera affiché en mairie de **Ors**.

Article 4- Le Directeur de cabinet de la préfecture du Nord, Le Maire de la Commune de **Ors**, le Sous-préfet de Cambrai, le Chef du service sécurité, risques et crises de la Direction départementale des territoires et de la mer du Nord, sont chargés, chacun en ce qui le concerne, de l'exécution du présent arrêté qui sera publié au recueil des actes administratifs de la préfecture du Nord.

Fait à Lille, le 24 juillet 2015
Pour le préfet et par délégation
Le Directeur départemental des
territoires et de la mer



Philippe LALART

code postal : 59360

Commune de ORS

code Insee : 59450

Fiche communale d'informations sur les risques naturels, miniers et technologiques

pour l'application des I, II de l'article L. 125-5 du Code de l'environnement

1. Fiche communale annexée à l'arrêté préfectoral

n°

du

24 juillet 2015

mis à jour le

servitudes

2. Situation de la commune au regard d'un ou plusieurs plans de prévention de risques [PPR]

2.1 La commune est située dans le périmètre d'un PPR

naturels

miniers

technologiques

non

PPRI de la Selle

date

Prescrit le 11/08/2014

aléa

Débordement du cours d'eau principal et/ou de ses affluents

Les documents de référence mentionnés à l'article R125-24 du Code de l'environnement sont :

consultable sur Internet *

consultable sur Internet *

consultable sur Internet *

Le règlement de ce PPR intègre des prescriptions de travaux

oui

non

2.2 La commune est située dans le périmètre d'un PPR

naturels

miniers

technologiques

non

PPR inondation

date

Prescrit le 19/06/2001

aléa

Inondation

Les documents de référence mentionnés à l'article R125-24 du Code de l'environnement sont :

consultable sur Internet *

consultable sur Internet *

consultable sur Internet *

Le règlement de ce PPR intègre des prescriptions de travaux

oui

non

2.3 La commune est située dans le périmètre d'un PPR

naturels

miniers

technologiques

non

PPR mouvement de terrain

date

Prescrit le 19/06/2001

aléa

Mouvement de terrain

Les documents de référence mentionnés à l'article R125-24 du Code de l'environnement sont :

consultable sur Internet *

consultable sur Internet *

consultable sur Internet *

Le règlement de ce PPR intègre des prescriptions de travaux

oui

non

2.4 La commune est située dans le périmètre d'un PPR

naturels

miniers

technologiques

non

date

aléa

Les documents de référence mentionnés à l'article R125-24 du Code de l'environnement sont :

consultable sur Internet *

consultable sur Internet *

consultable sur Internet *

Le règlement de ce PPR intègre des prescriptions de travaux

oui

non

3. Situation de la commune au regard du zonage réglementaire pour la prise en compte de la sismicité

en application de l'article R 563-4 du code de l'environnement.

	Forte	Moyenne	Modérée	Faible	Très faible
La commune est située dans une zone de sismicité	zone 5	zone 4	zone 3 X	zone 2	Zone 1 *

* Il n'existe aucune obligation réglementaire pour le niveau 1 de sismicité

Le document de référence mentionné à l'article R125-24 du Code de l'environnement est :

Article D 563-8-1 sur la répartition des communes entre les cinq zones de sismicité

consultable sur Internet *

pièces jointes

4. Cartographie

extraits de documents ou de dossiers permettant la localisation des immeubles au regard des risques encourus en application de l'article R125-26 du Code de l'environnement

[La carte de l'aléa de référence du PPRI de la Selle est disponible sur Internet*](#)

[La carte d'état des risques naturels est consultable sur Internet*](#)

5. Arrêtés portant ou ayant porté reconnaissance de l'état de catastrophe naturelle ou technologique

à la date de l'édition de la présente fiche communale

! La liste actualisée des arrêtés est consultable sur le site portail www.prim.net dans la rubrique : Ma commune face aux risques

catastrophes naturelles

nombre

catastrophes technologiques

nombre

Le préfet du Nord

site* www.nord.gouv.fr

PRÉFET DU NORD

Direction départementale
des territoires
et de la mer du Nord

Service Sécurité
Risques et Crises.

Arrêté relatif à l'état des risques naturels, technologiques et miniers de biens immobiliers situés sur la commune de Orsinval

Le Directeur départemental des territoires et de la mer du Nord

Vu le code général des collectivités territoriales ;

Vu le code de l'environnement et notamment ses articles L.125-5 et R.125-23 à R.125-27, L.515-15 à L.515-26 et R.515-39 à R.515-50, L.562-1 à L.562-9 et R.562-1 à R.561-10, L.563-1 et R.563-1 à R.563-8-1 ;

Vu le code nouveau minier et notamment son article L.174-5 ;

Vu l'arrêté préfectoral du 24 juillet 2015 fixant la liste des communes du département du Nord concernées par l'obligation d'information sur les risques naturels, technologiques et miniers modifiant l'arrêté préfectoral du 15 février 2006 modifié par les arrêtés des 4 décembre 2007, 13 octobre 2008 et 19 avril 2011 ;

Vu l'arrêté préfectoral du 21 avril 2011 relatif à l'état des risques naturels et technologiques sur la commune de **Orsinval** ;

Vu l'arrêté du 19 mars 2013 modifiant l'arrêté du 13 octobre 2005 portant définition du modèle d'imprimé pour l'établissement de l'état des risques naturels et technologiques ;

Vu l'arrêté préfectoral du 28 mai 2015 accordant délégation de signature à M. Philippe LALART, Directeur Départemental des Territoires et de la Mer Nord ;

Sur proposition du Chef du service sécurité risques et crises.

ARRÊTE

Article 1^{er} – Les éléments nécessaires à l'élaboration de l'état des risques pour l'information des acquéreurs et des locataires des biens immobiliers situés sur la commune de **Orsinval** sont consignés dans le dossier d'informations annexé au présent arrêté.

Ce dossier comprend :

- la mention des risques naturels, technologiques et miniers pris en compte,
- la cartographie des zones exposées
- l'intitulé des documents auxquels le vendeur ou le bailleur peut se référer
- le niveau de sismicité réglementaire attaché à la commune.

Ce dossier et les documents de référence sont librement consultables en mairie de **Orsinval**, préfecture et sous-préfecture de Avesnes et sur le site des services de l'Etat à l'adresse suivante : www.nord.gouv.fr.

Article 2- L'arrêté du 21 avril 2011 relatif à l'état des risques naturels et technologiques majeurs de biens immobiliers situés sur la commune de **Orsinval** est abrogé.

Article 3- Une copie du présent arrêté et de son annexe est adressée en mairie de **Orsinval** et à la chambre départementale des notaires. Le présent arrêté sera affiché en mairie de **Orsinval**.

Article 4- Le Directeur de cabinet de la préfecture du Nord, Le Maire de la Commune de **Orsinval**, le Sous-préfet de Avesnes, le Chef du service sécurité, risques et crises de la Direction départementale des territoires et de la mer du Nord, sont chargés, chacun en ce qui le concerne, de l'exécution du présent arrêté qui sera publié au recueil des actes administratifs de la préfecture du Nord.

Fait à Lille, le 24 juillet 2015
Pour le préfet et par délégation
Le Directeur départemental des
territoires et de la mer



Philippe LALART



code postal : 59530

Commune de ORSINVAL

code Insee : 59451

Fiche communale d'informations sur les risques naturels, miniers et technologiques

pour l'application des I, II de l'article L 125-5 du Code de l'environnement

1. Fiche communale annexée à l'arrêté préfectoral

n°

du

24 juillet 2015

mis à jour le

servitudes

2. Situation de la commune au regard d'un ou plusieurs plans de prévention de risques [PPR]

2.1 La commune est située dans le périmètre d'un PPR

naturels

miniers

technologiques

non

PPRI

date

Prescrit le 21/05/2002

aléa

Inondation

Les documents de référence mentionnés à l'article R125-24 du Code de l'environnement sont :

consultable sur Internet *

consultable sur Internet *

consultable sur Internet *

Le règlement de ce PPR intègre des prescriptions de travaux

oui

non

2.2 La commune est située dans le périmètre d'un PPR

naturels

miniers

technologiques

non

date

aléa

Les documents de référence mentionnés à l'article R125-24 du Code de l'environnement sont :

consultable sur Internet *

consultable sur Internet *

consultable sur Internet *

Le règlement de ce PPR intègre des prescriptions de travaux

oui

non

2.3 La commune est située dans le périmètre d'un PPR

naturels

miniers

technologiques

non

date

aléa

Les documents de référence mentionnés à l'article R125-24 du Code de l'environnement sont :

consultable sur Internet *

consultable sur Internet *

consultable sur Internet *

Le règlement de ce PPR intègre des prescriptions de travaux

oui

non

2.4 La commune est située dans le périmètre d'un PPR

naturels

miniers

technologiques

non

date

aléa

Les documents de référence mentionnés à l'article R125-24 du Code de l'environnement sont :

consultable sur Internet *

consultable sur Internet *

consultable sur Internet *

Le règlement de ce PPR intègre des prescriptions de travaux

oui

non

3. Situation de la commune au regard du zonage réglementaire pour la prise en compte de la sismicité

en application de l'article R 563-4 du code de l'environnement

	Forte	Moyenne	Modérée	Faible	Très faible
La commune est située dans une zone de sismicité	zone 5	zone 4	zone 3 X	zone 2	Zone 1 *

* Il n'existe aucune obligation réglementaire pour le niveau 1 de sismicité

Le document de référence mentionné à l'article R125-24 du Code de l'environnement est :

Article D 563-8-1 sur la répartition des communes entre les cinq zones de sismicité

consultable sur Internet *

pièces jointes

4. Cartographie

extraits de documents ou de dossiers permettant la localisation des immeubles au regard des risques encourus en application de l'article R125-26 du Code de l'environnement

L'extrait de l'Atlas Régional des Zones Inondables de la Vallée de la Rhonelle est consultable sur Internet*

5. Arrêtés portant ou ayant porté reconnaissance de l'état de catastrophe naturelle ou technologique

à la date de l'édition de la présente fiche communale

! La liste actualisée des arrêtés est consultable sur le site portail www.prim.net dans la rubrique . Ma commune face aux risques

catastrophes naturelles

nombre

catastrophes technologiques

nombre

Le préfet du Nord

site* www.nord.gouv.fr

PRÉFET DU NORD

Direction départementale
des territoires
et de la mer du Nord

Service Sécurité
Risques et Crises.

Arrêté relatif à l'état des risques naturels, technologiques et miniers de biens immobiliers situés sur la commune de Ostricourt

Le Directeur départemental des territoires et de la mer du Nord

Vu le code général des collectivités territoriales ;

Vu le code de l'environnement et notamment ses articles L.125-5 et R.125-23 à R.125-27, L.515-15 à L.515-26 et R.515-39 à R.515-50, L.562-1 à L.562-9 et R.562-1 à R.561-10, L.563-1 et R.563-1 à R.563-8-1 ;

Vu le code nouveau minier et notamment son article L.174-5 ;

Vu l'arrêté préfectoral du 24 juillet 2015 fixant la liste des communes du département du Nord concernées par l'obligation d'information sur les risques naturels, technologiques et miniers modifiant l'arrêté préfectoral du 15 février 2006 modifié par les arrêtés des 4 décembre 2007, 13 octobre 2008 et 19 avril 2011 ;

Vu l'arrêté préfectoral du 21 avril 2011 relatif à l'état des risques naturels et technologiques sur la commune de **Ostricourt** ;

Vu l'arrêté du 19 mars 2013 modifiant l'arrêté du 13 octobre 2005 portant définition du modèle d'imprimé pour l'établissement de l'état des risques naturels et technologiques ;

Vu l'arrêté préfectoral du 28 mai 2015 accordant délégation de signature à M. Philippe LALART, Directeur Départemental des Territoires et de la Mer Nord ;

Sur proposition du Chef du service sécurité risques et crises.

ARRÊTE

Article 1^{er} – Les éléments nécessaires à l'élaboration de l'état des risques pour l'information des acquéreurs et des locataires des biens immobiliers situés sur la commune de **Ostricourt** sont consignés dans le dossier d'informations annexé au présent arrêté.

Ce dossier comprend :

- la mention des risques naturels, technologiques et miniers pris en compte,
- la cartographie des zones exposées
- l'intitulé des documents auxquels le vendeur ou le bailleur peut se référer
- le niveau de sismicité réglementaire attaché à la commune.

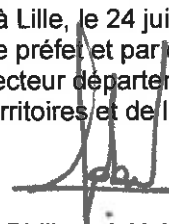
Ce dossier et les documents de référence sont librement consultables en mairie de **Ostricourt**, en préfecture et sur le site des services de l'Etat à l'adresse suivante : www.nord.gouv.fr.

Article 2- L'arrêté du 21 avril 2011 relatif à l'état des risques naturels et technologiques majeurs de biens immobiliers situés sur la commune de **Ostricourt** est abrogé.

Article 3- Une copie du présent arrêté et de son annexe est adressée en mairie de **Ostricourt** et à la chambre départementale des notaires. Le présent arrêté sera affiché en mairie de **Ostricourt**.

Article 4- Le Directeur de cabinet de la préfecture du Nord, Le Maire de la Commune de **Ostricourt**, le Chef du service sécurité, risques et crises de la Direction départementale des territoires et de la mer du Nord, sont chargés, chacun en ce qui le concerne, de l'exécution du présent arrêté qui sera publié au recueil des actes administratifs de la préfecture du Nord.

Fait à Lille, le 24 juillet 2015
Pour le préfet et par délégation
Le Directeur départemental des
territoires et de la mer



Philippe LALART

code postal : 59162

Commune de OSTRICOURT

code Insee : 59452

Fiche communale d'informations sur les risques naturels, miniers et technologiques

pour l'application des I, II de l'article L 125-5 du Code de l'environnement

1. Fiche communale annexée à l'arrêté préfectoral

n°

du

24 juillet 2015

mis à jour le

servitudes

2. Situation de la commune au regard d'un ou plusieurs plans de prévention de risques [PPR]

2.1 La commune est située dans le périmètre d'un PPR

naturels X

miniers

technologiques

non

PPRI Wahagnies-Ostricourt

Approuvé le 21/01/2008

Ruissellement et coulée de boue

Modification sur la commune de
Ostricourt

Modifié le 18/07/2013

Les documents de référence mentionnés à l'article R125-24 du Code de l'environnement sont :

La note de présentation

consultable sur Internet * X

Le règlement

consultable sur Internet * X

Les documents graphiques : extrait du zonage réglementaire du PPRI

consultable sur Internet * X

Le règlement de ce PPR intègre des prescriptions de travaux

oui X non

2.2 La commune est située dans le périmètre d'un PPR

naturels

miniers

technologiques X

non

PPRT Titanobel

Approuvé le 27/04/2011

Suppression

Les documents de référence mentionnés à l'article R125-24 du Code de l'environnement sont :

La note de présentation

consultable sur Internet * X

Le règlement

consultable sur Internet * X

Les documents graphiques : extrait du zonage réglementaire du PPRI

consultable sur Internet * X

Le règlement de ce PPR intègre des prescriptions de travaux

oui non X

2.3 La commune est située dans le périmètre d'un PPR

naturels

miniers

technologiques

non

Les documents de référence mentionnés à l'article R125-24 du Code de l'environnement sont :

consultable sur Internet *

consultable sur Internet *

consultable sur Internet *

Le règlement de ce PPR intègre des prescriptions de travaux

oui non

2.4 La commune est située dans le périmètre d'un PPR

naturels

miniers

technologiques

non

date

aléa

Les documents de référence mentionnés à l'article R125-24 du Code de l'environnement sont :

consultable sur Internet *

consultable sur Internet *

consultable sur Internet *

Le règlement de ce PPR intègre des prescriptions de travaux

oui non

3. Situation de la commune au regard du zonage réglementaire pour la prise en compte de la sismicité

en application de l'article R 563-4 du code de l'environnement.

	Forte	Moyenne	Modérée	Faible	Très faible
La commune est située dans une zone de sismicité	zone 5	zone 4	zone 3	zone 2 X	Zone 1 *

* Il n'existe aucune obligation réglementaire pour le niveau 1 de sismicité

Le document de référence mentionné à l'article R125-24 du Code de l'environnement est :

Article D 563-8-1 sur la répartition des communes entre les cinq zones de sismicité

consultable sur Internet *

pièces jointes

4. Cartographie

extraits de documents ou de dossiers permettant la localisation des immeubles au regard des risques encourus en application de l'article R125-26 du Code de l'environnement

La commune est concernée par l'aléa minier. La cartographie présentant cet aléa est consultable sur Internet*

La commune entre dans le périmètre du Territoire à Risque Inondation de Lens. Les cartographies sont consultables sur Internet*

5. Arrêtés portant ou ayant porté reconnaissance de l'état de catastrophe naturelle ou technologique

à la date de l'édition de la présente fiche communale

! La liste actualisée des arrêtés est consultable sur le site portail www.prim.net dans la rubrique : Ma commune face aux risques

catastrophes naturelles

nombre

catastrophes technologiques

nombre

Le préfet du Nord

site* www.nord.gouv.fr



PRÉFET DU NORD

Direction départementale
des territoires
et de la mer du Nord

Service Sécurité
Risques et Crises.

Arrêté relatif à l'état des risques naturels, technologiques et miniers de biens immobiliers situés sur la commune de Oudezeele

Le Directeur départemental des territoires et de la mer du Nord

Vu le code général des collectivités territoriales ;

Vu le code de l'environnement et notamment ses articles L.125-5 et R.125-23 à R.125-27, L.515-15 à L.515-26 et R.515-39 à R.515-50, L.562-1 à L.562-9 et R.562-1 à R.561-10, L.563-1 et R.563-1 à R.563-8-1 ;

Vu le code nouveau minier et notamment son article L.174-5 ;

Vu l'arrêté préfectoral du 24 juillet 2015 fixant la liste des communes du département du Nord concernées par l'obligation d'information sur les risques naturels, technologiques et miniers modifiant l'arrêté préfectoral du 15 février 2006 modifié par les arrêtés des 4 décembre 2007, 13 octobre 2008 et 19 avril 2011 ;

Vu l'arrêté préfectoral du 21 avril 2011 relatif à l'état des risques naturels et technologiques sur la commune de **Oudezeele** ;

Vu l'arrêté du 19 mars 2013 modifiant l'arrêté du 13 octobre 2005 portant définition du modèle d'imprimé pour l'établissement de l'état des risques naturels et technologiques ;

Vu l'arrêté préfectoral du 28 mai 2015 accordant délégation de signature à M. Philippe LALART, Directeur Départemental des Territoires et de la Mer Nord ;

Sur proposition du Chef du service sécurité risques et crises.

ARRÊTE

Article 1^{er} – Les éléments nécessaires à l'élaboration de l'état des risques pour l'information des acquéreurs et des locataires des biens immobiliers situés sur la commune de **Oudezeele** sont consignés dans le dossier d'informations annexé au présent arrêté.

Ce dossier comprend :

- la mention des risques naturels, technologiques et miniers pris en compte,
- la cartographie des zones exposées
- l'intitulé des documents auxquels le vendeur ou le bailleur peut se référer
- le niveau de sismicité réglementaire attaché à la commune.


Ce dossier et les documents de référence sont librement consultables en mairie de **Oudezeele**, préfecture et sous-préfecture de Dunkerque et sur le site des services de l'Etat à l'adresse suivante : www.nord.gouv.fr.

Article 2- L'arrêté du 21 avril 2011 relatif à l'état des risques naturels et technologiques majeurs de biens immobiliers situés sur la commune de **Oudezeele** est abrogé.

Article 3- Une copie du présent arrêté et de son annexe est adressée en mairie de **Oudezeele** et à la chambre départementale des notaires. Le présent arrêté sera affiché en mairie de **Oudezeele**.

Article 4- Le Directeur de cabinet de la préfecture du Nord, Le Maire de la Commune de **Oudezeele**, le Sous-préfet de Dunkerque, le Chef du service sécurité, risques et crises de la Direction départementale des territoires et de la mer du Nord, sont chargés, chacun en ce qui le concerne, de l'exécution du présent arrêté qui sera publié au recueil des actes administratifs de la préfecture du Nord.

Fait à Lille, le 24 juillet 2015
Pour le préfet et par délégation
Le Directeur départemental des
territoires et de la mer



Philippe LALART

code postal : 59670

Commune de OUDEZEELE

code Insee : 59453

Fiche communale d'informations sur les risques naturels, miniers et technologiques

pour l'application des I, II de l'article L. 125-5 du Code de l'environnement

1. Fiche communale annexée à l'arrêté préfectoral

n°

du

24 juillet 2015

mis à jour le

servitudes

2. Situation de la commune au regard d'un ou plusieurs plans de prévention de risques [PPR]

2.1 La commune est située dans le périmètre d'un PPR

naturels

miniers

technologiques

non

PPRI de l'Yser

Approuvé le 28/12/2007

Modification n° 1 sur la commune de Oxelaëre

Approuvée le 11/02/2014

Débordement de cours d'eau

Les documents de référence mentionnés à l'article R125-24 du Code de l'environnement sont :

Note de présentation

consultable sur Internet *

Règlement

consultable sur Internet *

Documents graphiques : zonage réglementaire du PPRI

consultable sur Internet *

Le règlement de ce PPR intègre des prescriptions de travaux

oui non

2.2 La commune est située dans le périmètre d'un PPR

naturels

miniers

technologiques

non

PPR mouvement de terrain

date

Prescrit le 13/02/2001

aléa

mouvements de terrain / tassements différentiels

Les documents de référence mentionnés à l'article R125-24 du Code de l'environnement sont :

consultable sur Internet *

consultable sur Internet *

consultable sur Internet *

Le règlement de ce PPR intègre des prescriptions de travaux

oui non

2.3 La commune est située dans le périmètre d'un PPR

naturels

miniers

technologiques

non

date

aléa

Les documents de référence mentionnés à l'article R125-24 du Code de l'environnement sont :

consultable sur Internet *

consultable sur Internet *

consultable sur Internet *

Le règlement de ce PPR intègre des prescriptions de travaux

oui non

2.4 La commune est située dans le périmètre d'un PPR

naturels

miniers

technologiques

non

date

aléa

Les documents de référence mentionnés à l'article R125-24 du Code de l'environnement sont :

consultable sur Internet *

consultable sur Internet *

consultable sur Internet *

Le règlement de ce PPR intègre des prescriptions de travaux

oui non

3. Situation de la commune au regard du zonage réglementaire pour la prise en compte de la sismicité

en application de l'article R 563-4 du code de l'environnement.

La commune est située dans une zone de sismicité

Forte	Moyenne	Modérée	Faible	Très faible
zone 5	zone 4	zone 3	zone 2 X	Zone 1 *

* Il n'existe aucune obligation réglementaire pour le niveau 1 de sismicité

Le document de référence mentionné à l'article R125-24 du Code de l'environnement est :

Article D 563-8-1 sur la répartition des communes entre les cinq zones de sismicité

consultable sur Internet *

pièces jointes

4. Cartographie

extraits de documents ou de dossiers permettant la localisation des immeubles au regard des risques encourus en application de l'article R125-26 du Code de l'environnement

La commune ne dispose pas de cartographie relative aux risques naturels et technologiques majeurs

5. Arrêtés portant ou ayant porté reconnaissance de l'état de catastrophe naturelle ou technologique

à la date de l'édition de la présente fiche communale

! La liste actualisée des arrêtés est consultable sur le site portail www.prim.net dans la rubrique : Ma commune face aux risques

catastrophes naturelles

nombre

catastrophes technologiques

nombre

Le préfet du Nord

site* www.nord.gouv.fr



PRÉFET DU NORD

Direction départementale
des territoires
et de la mer du Nord

Service Sécurité
Risques et Crises.

Arrêté relatif à l'état des risques naturels, technologiques et miniers de biens immobiliers situés sur la commune de Oxelaëre

Le Directeur départemental des territoires et de la mer du Nord

Vu le code général des collectivités territoriales ;

Vu le code de l'environnement et notamment ses articles L.125-5 et R.125-23 à R.125-27, L.515-15 à L.515-26 et R.515-39 à R.515-50, L.562-1 à L.562-9 et R.562-1 à R.561-10, L.563-1 et R.563-1 à R.563-8-1 ;

Vu le code nouveau minier et notamment son article L.174-5 ;

Vu l'arrêté préfectoral du 24 juillet 2015 fixant la liste des communes du département du Nord concernées par l'obligation d'information sur les risques naturels, technologiques et miniers modifiant l'arrêté préfectoral du 15 février 2006 modifié par les arrêtés des 4 décembre 2007, 13 octobre 2008 et 19 avril 2011 ;

Vu l'arrêté préfectoral du 21 avril 2011 relatif à l'état des risques naturels et technologiques sur la commune de **Oxelaëre** ;

Vu l'arrêté du 19 mars 2013 modifiant l'arrêté du 13 octobre 2005 portant définition du modèle d'imprimé pour l'établissement de l'état des risques naturels et technologiques ;

Vu l'arrêté préfectoral du 28 mai 2015 accordant délégation de signature à M. Philippe LALART, Directeur Départemental des Territoires et de la Mer Nord ;

Sur proposition du Chef du service sécurité risques et crises.

ARRÊTE

Article 1^{er} – Les éléments nécessaires à l'élaboration de l'état des risques pour l'information des acquéreurs et des locataires des biens immobiliers situés sur la commune de **Oxelaëre** sont consignés dans le dossier d'informations annexé au présent arrêté.

Ce dossier comprend :

- la mention des risques naturels, technologiques et miniers pris en compte,
- la cartographie des zones exposées
- l'intitulé des documents auxquels le vendeur ou le bailleur peut se référer
- le niveau de sismicité réglementaire attaché à la commune.

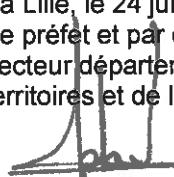
Ce dossier et les documents de référence sont librement consultables en mairie de **Oxelaëre**, préfecture et sous-préfecture de Dunkerque et sur le site des services de l'Etat à l'adresse suivante : www.nord.gouv.fr.

Article 2- L'arrêté du 21 avril 2011 relatif à l'état des risques naturels et technologiques majeurs de biens immobiliers situés sur la commune de **Oxelaëre** est abrogé.

Article 3- Une copie du présent arrêté et de son annexe est adressée en mairie de **Oxelaëre** et à la chambre départementale des notaires. Le présent arrêté sera affiché en mairie de **Oxelaëre**.

Article 4- Le Directeur de cabinet de la préfecture du Nord, Le Maire de la Commune de **Oxelaëre**, le Sous-préfet de Dunkerque, le Chef du service sécurité, risques et crises de la Direction départementale des territoires et de la mer du Nord, sont chargés, chacun en ce qui le concerne, de l'exécution du présent arrêté qui sera publié au recueil des actes administratifs de la préfecture du Nord.

Fait à Lille, le 24 juillet 2015
Pour le préfet et par délégation
Le Directeur départemental des
territoires et de la mer



Philippe LALART

Préfecture du Nord

code postal : 59670

Commune de OXELAERE

code Insee : 59454

Fiche communale d'informations sur les risques naturels, miniers et technologiques

pour l'application des I, II de l'article L. 125-5 du Code de l'environnement

1. Fiche communale annexée à l'arrêté préfectoral

n°

du

24 juillet 2015

mis à jour le

servitudes

2. Situation de la commune au regard d'un ou plusieurs plans de prévention de risques [PPR]

2.1 La commune est située dans le périmètre d'un PPR

naturels miniers technologiques non

PPRI de l'Yser

Approuvé le 28/12/2007

Modification n° 1 sur la commune
de Oxelaère

Approuvée le 11/02/2014

Débordement de cours d'eau

Les documents de référence mentionnés à l'article R125-24 du Code de l'environnement sont :

Note de présentation

consultable sur Internet *

Règlement

consultable sur Internet *

Documents graphiques : zonage réglementaire du PPRI

consultable sur Internet *

Le règlement de ce PPR intègre des prescriptions de travaux

oui non

2.2 La commune est située dans le périmètre d'un PPR

naturels miniers technologiques non

PPR mouvement de terrain

date

Prescrit le 13/02/2001

aléa

Mouvements de terrain /
tassements différentiels

Les documents de référence mentionnés à l'article R125-24 du Code de l'environnement sont :

consultable sur Internet * consultable sur Internet * consultable sur Internet *

Le règlement de ce PPR intègre des prescriptions de travaux

oui non

2.3 La commune est située dans le périmètre d'un PPR

naturels miniers technologiques non

date

aléa

Les documents de référence mentionnés à l'article R125-24 du Code de l'environnement sont :

consultable sur Internet * consultable sur Internet * consultable sur Internet *

Le règlement de ce PPR intègre des prescriptions de travaux

oui non

2.4 La commune est située dans le périmètre d'un PPR

naturels miniers technologiques non

date

aléa

Les documents de référence mentionnés à l'article R125-24 du Code de l'environnement sont :

consultable sur Internet * consultable sur Internet * consultable sur Internet *

Le règlement de ce PPR intègre des prescriptions de travaux

oui non

3. Situation de la commune au regard du zonage réglementaire pour la prise en compte de la sismicité

en application de l'article R 563-4 du code de l'environnement.

La commune est située dans une zone de sismicité

Forte	Moyenne	Modérée	Faible	Très faible
zone 5	zone 4	zone 3	zone 2 X	Zone 1 *

* Il n'existe aucune obligation réglementaire pour le niveau 1 de sismicité

Le document de référence mentionné à l'article R125-24 du Code de l'environnement est :

Article D 563-8-1 sur la répartition des communes entre les cinq zones de sismicité

consultable sur Internet *

pièces jointes

4. Cartographie

extraits de documents ou de dossiers permettant la localisation des immeubles au regard des risques encourus en application de l'article R125-26 du Code de l'environnement

La commune ne dispose pas de cartographie relative aux risques naturels et technologiques majeurs

5. Arrêtés portant ou ayant porté reconnaissance de l'état de catastrophe naturelle ou technologique

à la date de l'édition de la présente fiche communale

! La liste actualisée des arrêtés est consultable sur le site portail www.prim.net dans la rubrique : Ma commune face aux risques

catastrophes naturelles

nombre

catastrophes technologiques

nombre

Le préfet du Nord

site* www.nord.gouv.fr

PRÉFET DU NORD

Direction départementale
des territoires
et de la mer du Nord

Service Sécurité
Risques et Crises.

Arrêté relatif à l'état des risques naturels, technologiques et miniers de biens immobiliers situés sur la commune de Paillencourt

Le Directeur départemental des territoires et de la mer du Nord

Vu le code général des collectivités territoriales ;

Vu le code de l'environnement et notamment ses articles L.125-5 et R.125-23 à R.125-27, L.515-15 à L.515-26 et R.515-39 à R.515-50, L.562-1 à L.562-9 et R.562-1 à R.561-10, L.563-1 et R.563-1 à R.563-8-1 ;

Vu le code nouveau minier et notamment son article L.174-5 ;

Vu l'arrêté préfectoral du 24 juillet 2015 fixant la liste des communes du département du Nord concernées par l'obligation d'information sur les risques naturels, technologiques et miniers modifiant l'arrêté préfectoral du 15 février 2006 modifié par les arrêtés des 4 décembre 2007, 13 octobre 2008 et 19 avril 2011 ;

Vu l'arrêté préfectoral du 21 avril 2011 relatif à l'état des risques naturels et technologiques sur la commune de **Paillencourt** ;

Vu l'arrêté du 19 mars 2013 modifiant l'arrêté du 13 octobre 2005 portant définition du modèle d'imprimé pour l'établissement de l'état des risques naturels et technologiques ;

Vu l'arrêté préfectoral du 28 mai 2015 accordant délégation de signature à M. Philippe LALART, Directeur Départemental des Territoires et de la Mer Nord ;

Sur proposition du Chef du service sécurité risques et crises.

ARRÊTE

Article 1^{er} – Les éléments nécessaires à l'élaboration de l'état des risques pour l'information des acquéreurs et des locataires des biens immobiliers situés sur la commune de **Paillencourt** sont consignés dans le dossier d'informations annexé au présent arrêté.

Ce dossier comprend :

- la mention des risques naturels, technologiques et miniers pris en compte,
- la cartographie des zones exposées
- l'intitulé des documents auxquels le vendeur ou le bailleur peut se référer
- le niveau de sismicité réglementaire attaché à la commune.

Ce dossier et les documents de référence sont librement consultables en mairie de **Paillencourt**, préfecture et sous-préfecture de Cambrai et sur le site des services de l'Etat à l'adresse suivante : www.nord.gouv.fr.

Article 2- L'arrêté du 21 avril 2011 relatif à l'état des risques naturels et technologiques majeurs de biens immobiliers situés sur la commune de **Paillencourt** est abrogé.

Article 3- Une copie du présent arrêté et de son annexe est adressée en mairie de **Pailencourt** et à la chambre départementale des notaires. Le présent arrêté sera affiché en mairie de **Pailencourt**.

Article 4- Le Directeur de cabinet de la préfecture du Nord, Le Maire de la Commune de **Pailencourt**, le Sous-préfet de Cambrai, le Chef du service sécurité, risques et crises de la Direction départementale des territoires et de la mer du Nord, sont chargés, chacun en ce qui le concerne, de l'exécution du présent arrêté qui sera publié au recueil des actes administratifs de la préfecture du Nord.

Fait à Lille, le 24 juillet 2015
Pour le préfet et par délégation
Le Directeur départemental des
territoires et de la mer



Philippe LALART

code postal : 59295

Commune de PAILLENCOURT

code Insee : 59455

Fiche communale d'informations sur les risques naturels, miniers et technologiques

pour l'application des I, II de l'article L 125-5 du Code de l'environnement

1. Fiche communale annexée à l'arrêté préfectoral

n°

du

24 juillet 2015

mis à jour le

servitudes

2. Situation de la commune au regard d'un ou plusieurs plans de prévention de risques [PPR]

2.1 La commune est située dans le périmètre d'un PPR

naturels

miniers

technologiques

non

PPRI

date

Prescrit le 13/02/2001

alés

Inondation

Les documents de référence mentionnés à l'article R125-24 du Code de l'environnement sont :

consultable sur Internet * _____

consultable sur Internet * _____

consultable sur Internet * _____

Le règlement de ce PPR intègre des prescriptions de travaux

oui

non

2.2 La commune est située dans le périmètre d'un PPR

naturels

miniers

technologiques

non

PPRMT

date

Prescrit le 19/06/2001

aléa

Mouvement de terrain

Les documents de référence mentionnés à l'article R125-24 du Code de l'environnement sont :

consultable sur Internet * _____

consultable sur Internet * _____

consultable sur Internet * _____

Le règlement de ce PPR intègre des prescriptions de travaux

oui

non

2.3 La commune est située dans le périmètre d'un PPR

naturels

miniers

technologiques

non

date

aléa

Les documents de référence mentionnés à l'article R125-24 du Code de l'environnement sont :

consultable sur Internet * _____

consultable sur Internet * _____

consultable sur Internet * _____

Le règlement de ce PPR intègre des prescriptions de travaux

oui

non

2.4 La commune est située dans le périmètre d'un PPR

naturels

miniers

technologiques

non

date

aléa

Les documents de référence mentionnés à l'article R125-24 du Code de l'environnement sont :

consultable sur Internet * _____

consultable sur Internet * _____

consultable sur Internet * _____

Le règlement de ce PPR intègre des prescriptions de travaux

oui

non

3. Situation de la commune au regard du zonage réglementaire pour la prise en compte de la sismicité

en application de l'article R 563-4 du code de l'environnement.

	Forte	Moyenne	Moderée	Faible	Très faible
La commune est située dans une zone de sismicité	zone 5	zone 4	zone 3 X	zone 2	Zone 1 *

* Il n'existe aucune obligation réglementaire pour le niveau 1 de sismicité

Le document de référence mentionné à l'article R125-24 du Code de l'environnement est :

Article D 563-8-1 sur la répartition des communes entre les cinq zones de sismicité

consultable sur internet *

pièces jointes

4. Cartographie

extraits de documents ou de dossiers permettant la localisation des immeubles au regard des risques encourus en application de l'article R125-26 du Code de l'environnement

La carte d'état des risques naturels est consultable sur internet*

5. Arrêtés portant ou ayant porté reconnaissance de l'état de catastrophe naturelle ou technologique

à la date de l'édition de la présente fiche communale

! La liste actualisée des arrêtés est consultable sur le site portail www.prim.net dans la rubrique . Ma commune face aux risques

catastrophes naturelles

nombre

catastrophes technologiques

nombre

Le préfet du Nord

site* www.nord.gouv.fr



Liberté • Egalité • Fraternité

RÉPUBLIQUE FRANÇAISE

PRÉFET DU NORD

Direction départementale
des territoires
et de la mer du Nord

Service Sécurité
Risques et Crises.

Arrêté relatif à l'état des risques naturels, technologiques et miniers de biens immobiliers situés sur la commune de Pecquencourt

Le Directeur départemental des territoires et de la mer du Nord

Vu le code général des collectivités territoriales ;

Vu le code de l'environnement et notamment ses articles L.125-5 et R.125-23 à R.125-27, L.515-15 à L.515-26 et R.515-39 à R.515-50, L.562-1 à L.562-9 et R.562-1 à R.561-10, L.563-1 et R.563-1 à R.563-8-1 ;

Vu le code nouveau minier et notamment son article L.174-5 ;

Vu l'arrêté préfectoral du 24 juillet 2015 fixant la liste des communes du département du Nord concernées par l'obligation d'information sur les risques naturels, technologiques et miniers modifiant l'arrêté préfectoral du 15 février 2006 modifié par les arrêtés des 4 décembre 2007, 13 octobre 2008 et 19 avril 2011 ;

Vu l'arrêté préfectoral du 21 avril 2011 relatif à l'état des risques naturels et technologiques sur la commune de **Pecquencourt** ;

Vu l'arrêté du 19 mars 2013 modifiant l'arrêté du 13 octobre 2005 portant définition du modèle d'imprimé pour l'établissement de l'état des risques naturels et technologiques ;

Vu l'arrêté préfectoral du 28 mai 2015 accordant délégation de signature à M. Philippe LALART, Directeur Départemental des Territoires et de la Mer Nord ;

Sur proposition du Chef du service sécurité risques et crises.

ARRÊTE

Article 1^{er} – Les éléments nécessaires à l'élaboration de l'état des risques pour l'information des acquéreurs et des locataires des biens immobiliers situés sur la commune de **Pecquencourt** sont consignés dans le dossier d'informations annexé au présent arrêté.

Ce dossier comprend :

- la mention des risques naturels, technologiques et miniers pris en compte,
- la cartographie des zones exposées
- l'intitulé des documents auxquels le vendeur ou le bailleur peut se référer
- le niveau de sismicité réglementaire attaché à la commune.

Ce dossier et les documents de référence sont librement consultables en mairie de **Pecquencourt**, préfecture et sous-préfecture de Douai et sur le site des services de l'Etat à l'adresse suivante : www.nord.gouv.fr.

Article 2- L'arrêté du 21 avril 2011 relatif à l'état des risques naturels et technologiques majeurs de biens immobiliers situés sur la commune de **Pecquencourt** est abrogé.

Article 3- Une copie du présent arrêté et de son annexe est adressée en mairie de **Pecquencourt** et à la chambre départementale des notaires. Le présent arrêté sera affiché en mairie de **Pecquencourt**.

Article 4- Le Directeur de cabinet de la préfecture du Nord, Le Maire de la Commune de **Pecquencourt**, le Sous-préfet de Douai, le Chef du service sécurité, risques et crises de la Direction départementale des territoires et de la mer du Nord, sont chargés, chacun en ce qui le concerne, de l'exécution du présent arrêté qui sera publié au recueil des actes administratifs de la préfecture du Nord.

Fait à Lille, le 24 juillet 2015
Pour le préfet et par déléguation
Le Directeur départemental des
territoires et de la mer



Philippe LALART



Préfecture du Nord

code postal : 59146

Commune de PECQUENCOURT

code Insee : 59456

Fiche communale d'informations sur les risques naturels, miniers et technologiques pour l'application des I, II de l'article L. 125-5 du Code de l'environnement

1. Fiche communale annexée à l'arrêté préfectoral

n° du 24 juillet 2015 mis à jour le

servitudes

2. Situation de la commune au regard d'un ou plusieurs plans de prévention de risques [PPR]

2.1 La commune est située dans le périmètre d'un PPR naturels miniers technologiques non X
date aléa
Les documents de référence mentionnés à l'article R125-24 du Code de l'environnement sont :
consultable sur Internet *
consultable sur Internet *
consultable sur Internet *
Le règlement de ce PPR intègre des prescriptions de travaux oui non

2.2 La commune est située dans le périmètre d'un PPR naturels miniers technologiques non
date aléa
Les documents de référence mentionnés à l'article R125-24 du Code de l'environnement sont :
consultable sur Internet *
consultable sur Internet *
consultable sur Internet *
Le règlement de ce PPR intègre des prescriptions de travaux oui non

2.3 La commune est située dans le périmètre d'un PPR naturels miniers technologiques non
date aléa
Les documents de référence mentionnés à l'article R125-24 du Code de l'environnement sont :
consultable sur Internet *
consultable sur Internet *
consultable sur Internet *
Le règlement de ce PPR intègre des prescriptions de travaux oui non

2.4 La commune est située dans le périmètre d'un PPR naturels miniers technologiques non
date aléa
Les documents de référence mentionnés à l'article R125-24 du Code de l'environnement sont :
consultable sur Internet *
consultable sur Internet *
consultable sur Internet *
Le règlement de ce PPR intègre des prescriptions de travaux oui non

3. Situation de la commune au regard du zonage réglementaire pour la prise en compte de la sismicité

en application de l'article R 563-4 du code de l'environnement.

	Forte	Moyenne	Modérée	Faible	Très faible
La commune est située dans une zone de sismicité	zone 5	zone 4	zone 3	zone 2 X	Zone 1 *
	* Il n'existe aucune obligation réglementaire pour le niveau 1 de sismicité				

Le document de référence mentionné à l'article R125-24 du Code de l'environnement est :

Article D 563-8-1 sur la répartition des communes entre les cinq zones de sismicité

consultable sur Internet *

pièces jointes

4. Cartographie

extraits de documents ou de dossiers permettant la localisation des immeubles au regard des risques encourus en application de l'article R125-26 du Code de l'environnement

La commune est concernée par l'aléa minier. La cartographie présentant cet aléa est consultable sur Internet*

La commune entre dans le périmètre du Territoire à Risque Inondation de Douai. Les cartographies sont consultables sur Internet*

L'extrait de l'Atlas Régional des Zones Inondables Scarpe aval est consultable sur Internet*

5. Arrêtés portant ou ayant porté reconnaissance de l'état de catastrophe naturelle ou technologique

à la date de l'édition de la présente fiche communale

La liste actualisée des arrêtés est consultable sur le site portail www.prim.net dans la rubrique : Ma commune face aux risques

catastrophes naturelles

nombre

catastrophes technologiques

nombre

Le préfet du Nord

site* www.nord.gouv.fr



PRÉFET DU NORD

Direction départementale
des territoires
et de la mer du Nord

Service Sécurité
Risques et Crises.

Arrêté relatif à l'état des risques naturels, technologiques et miniers de biens immobiliers situés sur la commune de Pérenchies

Le Directeur départemental des territoires et de la mer du Nord

Vu le code général des collectivités territoriales ;

Vu le code de l'environnement et notamment ses articles L.125-5 et R.125-23 à R.125-27, L.515-15 à L.515-26 et R.515-39 à R.515-50, L.562-1 à L.562-9 et R.562-1 à R.561-10, L.563-1 et R.563-1 à R.563-8-1 ;

Vu le code nouveau minier et notamment son article L.174-5 ;

Vu l'arrêté préfectoral du 24 juillet 2015 fixant la liste des communes du département du Nord concernées par l'obligation d'information sur les risques naturels, technologiques et miniers modifiant l'arrêté préfectoral du 15 février 2006 modifié par les arrêtés des 4 décembre 2007, 13 octobre 2008 et 19 avril 2011 ;

Vu l'arrêté préfectoral du 21 avril 2011 relatif à l'état des risques naturels et technologiques sur la commune de **Pérenchies** ;

Vu l'arrêté du 19 mars 2013 modifiant l'arrêté du 13 octobre 2005 portant définition du modèle d'imprimé pour l'établissement de l'état des risques naturels et technologiques ;

Vu l'arrêté préfectoral du 28 mai 2015 accordant délégation de signature à M. Philippe LALART, Directeur Départemental des Territoires et de la Mer Nord ;

Sur proposition du Chef du service sécurité risques et crises.

ARRÊTE

Article 1^{er} – Les éléments nécessaires à l'élaboration de l'état des risques pour l'information des acquéreurs et des locataires des biens immobiliers situés sur la commune de **Pérenchies** sont consignés dans le dossier d'informations annexé au présent arrêté.

Ce dossier comprend :

- la mention des risques naturels, technologiques et miniers pris en compte,
- la cartographie des zones exposées
- l'intitulé des documents auxquels le vendeur ou le bailleur peut se référer
- le niveau de sismicité réglementaire attaché à la commune.

Ce dossier et les documents de référence sont librement consultables en mairie de **Pérenchies**, en préfecture et sur le site des services de l'Etat à l'adresse suivante : www.nord.gouv.fr.

Article 2- L'arrêté du 21 avril 2011 relatif à l'état des risques naturels et technologiques majeurs de biens immobiliers situés sur la commune de **Pérenchies** est abrogé.

Article 3- Une copie du présent arrêté et de son annexe est adressée en mairie de **Pérenchies** et à la chambre départementale des notaires. Le présent arrêté sera affiché en mairie de **Pérenchies**.

Article 4- Le Directeur de cabinet de la préfecture du Nord, Le Maire de la Commune de **Pérenchies**, le Chef du service sécurité, risques et crises de la Direction départementale des territoires et de la mer du Nord, sont chargés, chacun en ce qui le concerne, de l'exécution du présent arrêté qui sera publié au recueil des actes administratifs de la préfecture du Nord.

Fait à Lille, le 24 juillet 2015
Pour le préfet et par délégation
Le Directeur départemental des
territoires et de la mer



Philippe LALART

code postal : 59840

Commune de PERENCHIES

code Insee : 59457

Fiche communale d'informations sur les risques naturels, miniers et technologiques

pour l'application des I, II de l'article L 125-5 du Code de l'environnement

1. Fiche communale annexée à l'arrêté préfectoral

n°

du

24 juillet 2015

mis à jour le

servitudes

2. Situation de la commune au regard d'un ou plusieurs plans de prévention de risques [PPR]

2.1 La commune est située dans le périmètre d'un PPR

naturels

X

miniers

technologiques

non

PPR inondation

date

Prescrit le 13/02/2001

aléa

Inondation

Les documents de référence mentionnés à l'article R125-24 du Code de l'environnement sont :

consultable sur Internet * consultable sur Internet * consultable sur Internet *

Le règlement de ce PPR intègre des prescriptions de travaux



oui

non

2.2 La commune est située dans le périmètre d'un PPR

naturels

miniers

technologiques

non

date

aléa

Les documents de référence mentionnés à l'article R125-24 du Code de l'environnement sont :

consultable sur Internet * consultable sur Internet * consultable sur Internet *

Le règlement de ce PPR intègre des prescriptions de travaux

oui

non

2.3 La commune est située dans le périmètre d'un PPR

naturels

miniers

technologiques

non

date

aléa

Les documents de référence mentionnés à l'article R125-24 du Code de l'environnement sont :

consultable sur Internet * consultable sur Internet * consultable sur Internet *

Le règlement de ce PPR intègre des prescriptions de travaux

oui

non

2.4 La commune est située dans le périmètre d'un PPR

naturels

miniers

technologiques

non

date

aléa

Les documents de référence mentionnés à l'article R125-24 du Code de l'environnement sont :

consultable sur Internet * consultable sur Internet * consultable sur Internet *

Le règlement de ce PPR intègre des prescriptions de travaux

oui

non

3. Situation de la commune au regard du zonage réglementaire pour la prise en compte de la sismicité en application de l'article R 563-4 du code de l'environnement.

La commune est située dans une zone de sismicité

Forte	Moyenne	Modérée	Faible	Très faible
zone 5	zone 4	zone 3	zone 2 X	Zone 1 *

* Il n'existe aucune obligation réglementaire pour le niveau 1 de sismicité

Le document de référence mentionné à l'article R125-24 du Code de l'environnement est :
Article D 563-8-1 sur la répartition des communes entre les cinq zones de sismicité

consultable sur Internet *

pièces jointes

4. Cartographie

extraits de documents ou de dossiers permettant la localisation des immeubles au regard des risques encourus en application de l'article R125-26 du Code de l'environnement

La commune ne dispose pas de cartographie relative aux risques naturels et technologiques majeurs

5. Arrêtés portant ou ayant porté reconnaissance de l'état de catastrophe naturelle ou technologique

à la date de l'édition de la présente fiche communale

! La liste actualisée des arrêtés est consultable sur le site portail www.prim.net dans la rubrique : Ma commune face aux risques

catastrophes naturelles

nombre

catastrophes technologiques

nombre

Le préfet du Nord

site* www.nord.gouv.fr

PRÉFET DU NORD

Direction départementale
des territoires
et de la mer du Nord

Service Sécurité
Risques et Crises.

Arrêté relatif à l'état des risques naturels, technologiques et miniers de biens immobiliers situés sur la commune de Péronne en Mélantois

Le Directeur départemental des territoires et de la mer du Nord

Vu le code général des collectivités territoriales ;

Vu le code de l'environnement et notamment ses articles L.125-5 et R.125-23 à R.125-27, L.515-15 à L.515-26 et R.515-39 à R.515-50, L.562-1 à L.562-9 et R.562-1 à R.561-10, L.563-1 et R.563-1 à R.563-8-1 ;

Vu le code nouveau minier et notamment son article L.174-5 ;

Vu l'arrêté préfectoral du 24 juillet 2015 fixant la liste des communes du département du Nord concernées par l'obligation d'information sur les risques naturels, technologiques et miniers modifiant l'arrêté préfectoral du 15 février 2006 modifié par les arrêtés des 4 décembre 2007, 13 octobre 2008 et 19 avril 2011 ;

Vu l'arrêté préfectoral du 21 avril 2011 relatif à l'état des risques naturels et technologiques sur la commune de **Péronne en Mélantois** ;

Vu l'arrêté du 19 mars 2013 modifiant l'arrêté du 13 octobre 2005 portant définition du modèle d'imprimé pour l'établissement de l'état des risques naturels et technologiques ;

Vu l'arrêté préfectoral du 28 mai 2015 accordant délégation de signature à M. Philippe LALART, Directeur Départemental des Territoires et de la Mer Nord ;

Sur proposition du Chef du service sécurité risques et crises.

ARRÊTE

Article 1^{er} – Les éléments nécessaires à l'élaboration de l'état des risques pour l'information des acquéreurs et des locataires des biens immobiliers situés sur la commune de **Péronne en Mélantois** sont consignés dans le dossier d'informations annexé au présent arrêté.

Ce dossier comprend :

- la mention des risques naturels, technologiques et miniers pris en compte,
- la cartographie des zones exposées
- l'intitulé des documents auxquels le vendeur ou le bailleur peut se référer
- le niveau de sismicité réglementaire attaché à la commune.

Ce dossier et les documents de référence sont librement consultables en mairie de **Péronne en Mélantois**, en préfecture et sur le site des services de l'Etat à l'adresse suivante : www.nord.gouv.fr.

Article 2- L'arrêté du 21 avril 2011 relatif à l'état des risques naturels et technologiques majeurs de biens immobiliers situés sur la commune de **Péronne en Mélantois** est abrogé.

Article 3- Une copie du présent arrêté et de son annexe est adressée en mairie de **Péronne en Mélantois** et à la chambre départementale des notaires. Le présent arrêté sera affiché en mairie de **Péronne en Mélantois**.

Article 4- Le Directeur de cabinet de la préfecture du Nord, Le Maire de la Commune de **Péronne en Mélantois**, le Chef du service sécurité, risques et crises de la Direction départementale des territoires et de la mer du Nord, sont chargés, chacun en ce qui le concerne, de l'exécution du présent arrêté qui sera publié au recueil des actes administratifs de la préfecture du Nord.

Fait à Lille, le 24 juillet 2015
Pour le préfet et par délégation
Le Directeur départemental des
territoires et de la mer



Philippe LALART



Préfecture du Nord

code postal : 59273

Commune de PERONNE EN MELANTOIS

code Insee : 59458

Fiche communale d'informations sur les risques naturels, miniers et technologiques pour l'application des I, II de l'article L 125-5 du Code de l'environnement

1. Fiche communale annexée à l'arrêté préfectoral

n° du 24 juillet 2015 mis à jour le

servitudes

2. Situation de la commune au regard d'un ou plusieurs plans de prévention de risques [PPR]

2.1 La commune est située dans le périmètre d'un PPR naturels X miniers technologiques non
PPRI de la Marque date Prescrit le 29/12/2000 abrogé le 11/08/2014 re-prescrit le 11/08/2014 aléa Inondation par débordement de la marque et de ses affluents
Les documents de référence mentionnés à l'article R125-24 du Code de l'environnement sont :
Le règlement de ce PPR intègre des prescriptions de travaux oui non

2.2 La commune est située dans le périmètre d'un PPR naturels miniers technologiques non
date aléa
Les documents de référence mentionnés à l'article R125-24 du Code de l'environnement sont :
Le règlement de ce PPR intègre des prescriptions de travaux oui non

2.3 La commune est située dans le périmètre d'un PPR naturels miniers technologiques non
date aléa
Les documents de référence mentionnés à l'article R125-24 du Code de l'environnement sont :
Le règlement de ce PPR intègre des prescriptions de travaux oui non

2.4 La commune est située dans le périmètre d'un PPR naturels miniers technologiques non
date aléa
Les documents de référence mentionnés à l'article R125-24 du Code de l'environnement sont :
Le règlement de ce PPR intègre des prescriptions de travaux oui non

3. Situation de la commune au regard du zonage réglementaire pour la prise en compte de la sismicité en application de l'article R 563-4 du code de l'environnement.

La commune est située dans une zone de sismicité

Forte	Moyenne	Modérée	Faible	Très faible
zone 5	zone 4	zone 3	zone 2 X	Zone 1 *

* Il n'existe aucune obligation réglementaire pour le niveau 1 de sismicité

Le document de référence mentionné à l'article R125-24 du Code de l'environnement est :
Article D 563-8-1 sur la répartition des communes entre les cinq zones de sismicité consultable sur Internet *

pièces jointes

4. Cartographie

extraits de documents ou de dossiers permettant la localisation des immeubles au regard des risques encourus en application de l'article R125-26 du Code de l'environnement

La carte de l'aléa de référence du PPRI de la Marque est disponible sur Internet*. Elle remplace la carte AZI

5. Arrêtés portant ou ayant porté reconnaissance de l'état de catastrophe naturelle ou technologique

à la date de l'édition de la présente fiche communale

! La liste actualisée des arrêtés est consultable sur le site portail www.prim.net dans la rubrique : Ma commune face aux risques

catastrophes naturelles	nombre	catastrophes technologiques	nombre
-------------------------	--------	-----------------------------	--------

Le préfet du Nord

site* www.nord.gouv.fr

PRÉFET DU NORD

Direction départementale
des territoires
et de la mer du Nord

Service Sécurité
Risques et Crises.

Arrêté relatif à l'état des risques naturels, technologiques et miniers de biens immobiliers situés sur la commune de Petite Forêt

Le Directeur départemental des territoires et de la mer du Nord

Vu le code général des collectivités territoriales ;

Vu le code de l'environnement et notamment ses articles L.125-5 et R.125-23 à R.125-27, L.515-15 à L.515-26 et R.515-39 à R.515-50, L.562-1 à L.562-9 et R.562-1 à R.561-10, L.563-1 et R.563-1 à R.563-8-1 ;

Vu le code nouveau minier et notamment son article L.174-5 ;

Vu l'arrêté préfectoral du 24 juillet 2015 fixant la liste des communes du département du Nord concernées par l'obligation d'information sur les risques naturels, technologiques et miniers modifiant l'arrêté préfectoral du 15 février 2006 modifié par les arrêtés des 4 décembre 2007, 13 octobre 2008 et 19 avril 2011 ;

Vu l'arrêté préfectoral du 21 avril 2011 relatif à l'état des risques naturels et technologiques sur la commune de **Petite Forêt** ;

Vu l'arrêté du 19 mars 2013 modifiant l'arrêté du 13 octobre 2005 portant définition du modèle d'imprimé pour l'établissement de l'état des risques naturels et technologiques ;

Vu l'arrêté préfectoral du 28 mai 2015 accordant délégation de signature à M. Philippe LALART, Directeur Départemental des Territoires et de la Mer Nord ;

Sur proposition du Chef du service sécurité risques et crises.

ARRÊTE

Article 1^{er} – Les éléments nécessaires à l'élaboration de l'état des risques pour l'information des acquéreurs et des locataires des biens immobiliers situés sur la commune de **Petite Forêt** sont consignés dans le dossier d'informations annexé au présent arrêté.

Ce dossier comprend :

- la mention des risques naturels, technologiques et miniers pris en compte,
- la cartographie des zones exposées
- l'intitulé des documents auxquels le vendeur ou le bailleur peut se référer
- le niveau de sismicité réglementaire attaché à la commune.

Ce dossier et les documents de référence sont librement consultables en mairie de **Petite Forêt**, préfecture et sous-préfecture de Valenciennes et sur le site des services de l'Etat à l'adresse suivante : www.nord.gouv.fr.

Article 2- L'arrêté du 21 avril 2011 relatif à l'état des risques naturels et technologiques majeurs de biens immobiliers situés sur la commune de **Petite Forêt** est abrogé.

Article 3- Une copie du présent arrêté et de son annexe est adressée en mairie de **Petite Forêt** et à la chambre départementale des notaires. Le présent arrêté sera affiché en mairie de **Petite Forêt**.

Article 4- Le Directeur de cabinet de la préfecture du Nord, Le Maire de la Commune de **Petite Forêt**, le Sous-préfet de Valenciennes, le Chef du service sécurité, risques et crises de la Direction départementale des territoires et de la mer du Nord, sont chargés, chacun en ce qui le concerne, de l'exécution du présent arrêté qui sera publié au recueil des actes administratifs de la préfecture du Nord.

Fait à Lille, le 24 juillet 2015
Pour le préfet et par délégation
Le Directeur départemental des
territoires et de la mer



Philippe LALART

code postal : 59410

Commune de PETITE FORET

code Insee : 59459

Fiche communale d'informations sur les risques naturels, miniers et technologiques

pour l'application des I, II de l'article L 125-5 du Code de l'environnement

1. Fiche communale annexée à l'arrêté préfectoral

n°

du

24 juillet 2015

mis à jour le

servitudes

2. Situation de la commune au regard d'un ou plusieurs plans de prévention de risques [PPR]

2.1 La commune est située dans le périmètre d'un PPR

naturels miniers technologiques non

PPRMT du Valenciennois

Approuvé le 21/01/2008

modification sur la commune de Valenciennes

modifié le 13/06/2013

Mouvements de terrain / affaissements

Les documents de référence mentionnés à l'article R125-24 du Code de l'environnement sont :

La note de présentationconsultable sur Internet * Le Règlementconsultable sur Internet *

Les documents graphiques : extrait du zonage réglementaire du PPRMT

consultable sur Internet *

Le règlement de ce PPR intègre des prescriptions de travaux

oui non

2.2 La commune est située dans le périmètre d'un PPR

naturels miniers technologiques non

PPRMT

date

Prescrit le 26/03/1996
abrogé le 03/05/2007

aléa

Carrières souterraines

Les documents de référence mentionnés à l'article R125-24 du Code de l'environnement sont :

consultable sur Internet * consultable sur Internet * consultable sur Internet *

Le règlement de ce PPR intègre des prescriptions de travaux

oui non

2.3 La commune est située dans le périmètre d'un PPR

naturels miniers technologiques non

PPR puits de mines

date

Prescrit le 26/03/1996

aléa

Puits de mine

Les documents de référence mentionnés à l'article R125-24 du Code de l'environnement sont :

consultable sur Internet * consultable sur Internet * consultable sur Internet *

Le règlement de ce PPR intègre des prescriptions de travaux

oui non

2.4 La commune est située dans le périmètre d'un PPR

naturels miniers technologiques non

date

aléa

Les documents de référence mentionnés à l'article R125-24 du Code de l'environnement sont :

consultable sur Internet * consultable sur Internet * consultable sur Internet *

Le règlement de ce PPR intègre des prescriptions de travaux

oui non

3. Situation de la commune au regard du zonage réglementaire pour la prise en compte de la sismicité

en application de l'article R 563-4 du code de l'environnement.

	Forta	Moyenne	Modérée	Faible	Très faible
La commune est située dans une zone de sismicité	zone 5	zone 4	zone 3 X	zone 2	Zone 1 *

* Il n'existe aucune obligation réglementaire pour le niveau 1 de sismicité

Le document de référence mentionné à l'article R125-24 du Code de l'environnement est :

Article D 563-8-1 sur la répartition des communes entre les cinq zones de sismicité

consultable sur Internet *

pièces jointes

4. Cartographie

extraits de documents ou de dossiers permettant la localisation des immeubles au regard des risques encourus en application de l'article R125-26 du Code de l'environnement

La commune entre dans le périmètre du Territoire à Risque Inondation de Valenciennes. Les cartographies sont consultables sur Internet*

La commune est concernée par l'aléa minier. La cartographie présentant cet aléa est consultable sur Internet*

5. Arrêtés portant ou ayant porté reconnaissance de l'état de catastrophe naturelle ou technologique

à la date de l'édition de la présente fiche communale

! La liste actualisée des arrêtés est consultable sur le site portail www.prim.net dans la rubrique : Ma commune face aux risques

catastrophes naturelles

nombre

catastrophes technologiques

nombre

Le préfet du Nord

site* www.nord.gouv.fr



PRÉFET DU NORD

Direction départementale
des territoires
et de la mer du Nord

Service Sécurité
Risques et Crises.

Arrêté relatif à l'état des risques naturels, technologiques et miniers de biens immobiliers situés sur la commune de Petit Fayt

Le Directeur départemental des territoires et de la mer du Nord

Vu le code général des collectivités territoriales ;

Vu le code de l'environnement et notamment ses articles L.125-5 et R.125-23 à R.125-27, L.515-15 à L.515-26 et R.515-39 à R.515-50, L.562-1 à L.562-9 et R.562-1 à R.561-10, L.563-1 et R.563-1 à R.563-8-1 ;

Vu le code nouveau minier et notamment son article L.174-5 ;

Vu l'arrêté préfectoral du 24 juillet 2015 fixant la liste des communes du département du Nord concernées par l'obligation d'information sur les risques naturels, technologiques et miniers modifiant l'arrêté préfectoral du 15 février 2006 modifié par les arrêtés des 4 décembre 2007, 13 octobre 2008 et 19 avril 2011 ;

Vu l'arrêté préfectoral du 7 octobre 2013 relatif à l'état des risques naturels et technologiques sur la commune de **Petit Fayt** ;

Vu l'arrêté du 19 mars 2013 modifiant l'arrêté du 13 octobre 2005 portant définition du modèle d'imprimé pour l'établissement de l'état des risques naturels et technologiques ;

Vu l'arrêté préfectoral du 28 mai 2015 accordant délégation de signature à M. Philippe LALART, Directeur Départemental des Territoires et de la Mer Nord ;

Sur proposition du Chef du service sécurité risques et crises.

ARRÊTE

Article 1^{er} – Les éléments nécessaires à l'élaboration de l'état des risques pour l'information des acquéreurs et des locataires des biens immobiliers situés sur la commune de **Petit Fayt** sont consignés dans le dossier d'informations annexé au présent arrêté.

Ce dossier comprend :

- la mention des risques naturels, technologiques et miniers pris en compte,
- la cartographie des zones exposées
- l'intitulé des documents auxquels le vendeur ou le bailleur peut se référer
- le niveau de sismicité réglementaire attaché à la commune.

Ce dossier et les documents de référence sont librement consultables en mairie de **Petit Fayt**, préfecture et sous-préfecture de Avesnes et sur le site des services de l'Etat à l'adresse suivante : www.nord.gouv.fr.

Article 2- L'arrêté du 7 octobre 2013 relatif à l'état des risques naturels et technologiques majeurs de biens immobiliers situés sur la commune de **Petit Fayt** est abrogé.

Article 3- Une copie du présent arrêté et de son annexe est adressée en mairie de **Petit Fayt** et à la chambre départementale des notaires. Le présent arrêté sera affiché en mairie de **Petit Fayt**.

Article 4- Le Directeur de cabinet de la préfecture du Nord, Le Maire de la Commune de **Petit Fayt**, le Sous-préfet de Avesnes, le Chef du service sécurité, risques et crises de la Direction départementale des territoires et de la mer du Nord, sont chargés, chacun en ce qui le concerne, de l'exécution du présent arrêté qui sera publié au recueil des actes administratifs de la préfecture du Nord.

Fait à Lille, le 24 juillet 2015
Pour le préfet et par délégation
Le Directeur départemental des
territoires et de la mer



Philippe LALART

3. Situation de la commune au regard du zonage réglementaire pour la prise en compte de la sismicité
en application de l'article R 563-4 du code de l'environnement.

	Forte	Moyenne	Modérée	Faible	Très faible
La commune est située dans une zone de sismicité	zone 5	zone 4	zone 3 X	zone 2	Zone 1 *

* Il n'existe aucune obligation réglementaire pour le niveau 1 de sismicité

Le document de référence mentionné à l'article R125-24 du Code de l'environnement est :
Article D 563-8-1 sur la répartition des communes entre les cinq zones de sismicité consultable sur Internet *

pièces jointes

4. Cartographie

extraits de documents ou de dossiers permettant la localisation des immeubles au regard des risques encourus
en application de l'article R125-26 du Code de l'environnement

L'extrait de l'aléa historique du PPRI de l'Helpe Majeure est consultable sur Internet*

L'extrait de l'aléa historique du PPRI de l'Helpe Mineure est consultable sur Internet*

La commune est concernée par l'aléa minier. La cartographie présentant cet aléa est consultable sur Internet*

5. Arrêtés portant ou ayant porté reconnaissance de l'état de catastrophe naturelle ou technologique

à la date de l'édition de la présente fiche communale

! La liste actualisée des arrêtés est consultable sur le site portail www.prim.net dans la rubrique : Ma commune face aux risques

catastrophes naturelles	nombre	catastrophes technologiques	nombre
-------------------------	--------	-----------------------------	--------

Le préfet du Nord

site* www.nord.gouv.fr



PRÉFET DU NORD

Direction départementale
des territoires
et de la mer du Nord

Service Sécurité
Risques et Crises.

Arrêté relatif à l'état des risques naturels, technologiques et miniers de biens immobiliers situés sur la commune de Phalempin

Le Directeur départemental des territoires et de la mer du Nord

Vu le code général des collectivités territoriales ;

Vu le code de l'environnement et notamment ses articles L.125-5 et R.125-23 à R.125-27, L.515-15 à L.515-26 et R.515-39 à R.515-50, L.562-1 à L.562-9 et R.562-1 à R.561-10, L.563-1 et R.563-1 à R.563-8-1 ;

Vu le code nouveau minier et notamment son article L.174-5 ;

Vu l'arrêté préfectoral du 24 juillet 2015 fixant la liste des communes du département du Nord concernées par l'obligation d'information sur les risques naturels, technologiques et miniers modifiant l'arrêté préfectoral du 15 février 2006 modifié par les arrêtés des 4 décembre 2007, 13 octobre 2008 et 19 avril 2011 ;

Vu l'arrêté préfectoral du 21 avril 2011 relatif à l'état des risques naturels et technologiques sur la commune de **Phalempin** ;

Vu l'arrêté du 19 mars 2013 modifiant l'arrêté du 13 octobre 2005 portant définition du modèle d'imprimé pour l'établissement de l'état des risques naturels et technologiques ;

Vu l'arrêté préfectoral du 28 mai 2015 accordant délégation de signature à M. Philippe LALART, Directeur Départemental des Territoires et de la Mer Nord ;

Sur proposition du Chef du service sécurité risques et crises.

ARRÊTE

Article 1^{er} – Les éléments nécessaires à l'élaboration de l'état des risques pour l'information des acquéreurs et des locataires des biens immobiliers situés sur la commune de **Phalempin** sont consignés dans le dossier d'informations annexé au présent arrêté.

Ce dossier comprend :

- la mention des risques naturels, technologiques et miniers pris en compte,
- la cartographie des zones exposées
- l'intitulé des documents auxquels le vendeur ou le bailleur peut se référer
- le niveau de sismicité réglementaire attaché à la commune.

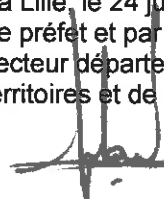
Ce dossier et les documents de référence sont librement consultables en mairie de **Phalempin**, en préfecture et sur le site des services de l'Etat à l'adresse suivante : www.nord.gouv.fr.

Article 2- L'arrêté du 21 avril 2011 relatif à l'état des risques naturels et technologiques majeurs de biens immobiliers situés sur la commune de **Phalempin** est abrogé.

Article 3- Une copie du présent arrêté et de son annexe est adressée en mairie de **Phalempin** et à la chambre départementale des notaires. Le présent arrêté sera affiché en mairie de **Phalempin**.

Article 4- Le Directeur de cabinet de la préfecture du Nord, Le Maire de la Commune de **Phalempin**, le Chef du service sécurité, risques et crises de la Direction départementale des territoires et de la mer du Nord, sont chargés, chacun en ce qui le concerne, de l'exécution du présent arrêté qui sera publié au recueil des actes administratifs de la préfecture du Nord.

Fait à Lille, le 24 juillet 2015
Pour le préfet et par délégation
Le Directeur départemental des
territoires et de la mer



Philippe LALART

code postal : 59133

Commune de PHALEMPIN

code Insee : 59462

Fiche communale d'informations sur les risques naturels, miniers et technologiques

pour l'application des I, II de l'article L 125-5 du Code de l'environnement

1. Fiche communale annexée à l'arrêté préfectoral

n°

du

24 juillet 2015

mis à jour le

servitudes

2. Situation de la commune au regard d'un ou plusieurs plans de prévention de risques [PPR]

2.1 La commune est située dans le périmètre d'un PPR

naturels miniers technologiques non

PPRI Wahagnies-Ostricourt

Approuvé le 21/01/2008

Ruissellement et coulée de boue

Modification sur la commune de
Ostricourt

Modifié le 18/07/2013

Les documents de référence mentionnés à l'article R125-24 du Code de l'environnement sont :

La note de présentationconsultable sur Internet * Le règlementconsultable sur Internet *

Les documents graphiques : extrait du zonage réglementaire du PPRI

consultable sur Internet *

Le règlement de ce PPR intègre des prescriptions de travaux

oui non

2.2 La commune est située dans le périmètre d'un PPR

naturels miniers technologiques non

date

aléa

Les documents de référence mentionnés à l'article R125-24 du Code de l'environnement sont :

consultable sur Internet * consultable sur Internet * consultable sur Internet *

Le règlement de ce PPR intègre des prescriptions de travaux

oui non

2.3 La commune est située dans le périmètre d'un PPR

naturels miniers technologiques non

Les documents de référence mentionnés à l'article R125-24 du Code de l'environnement sont :

consultable sur Internet * consultable sur Internet * consultable sur Internet *

Le règlement de ce PPR intègre des prescriptions de travaux

oui non

2.4 La commune est située dans le périmètre d'un PPR

naturels miniers technologiques non

date

aléa

Les documents de référence mentionnés à l'article R125-24 du Code de l'environnement sont :

consultable sur Internet * consultable sur Internet * consultable sur Internet *

Le règlement de ce PPR intègre des prescriptions de travaux

oui non

3. Situation de la commune au regard du zonage réglementaire pour la prise en compte de la sismicité

en application de l'article R 563-4 du code de l'environnement.

	Forte	Moyenne	Modérée	Faible	Tres faible
La commune est située dans une zone de sismicité	zone 5	zone 4	zone 3	zone 2 X	Zone 1 *
	* il n'existe aucune obligation réglementaire pour le niveau 1 de sismicité				

Le document de référence mentionné à l'article R125-24 du Code de l'environnement est :

Article D 563-8-1 sur la répartition des communes entre les cinq zones de sismicité

consultable sur Internet *

pièces jointes

4. Cartographie

extraits de documents ou de dossiers permettant la localisation des immeubles au regard des risques encourus en application de l'article R125-26 du Code de l'environnement

La commune est concernée par l'aléa minier. La cartographie présentant cet aléa est consultable sur Internet*

5. Arrêtés portant ou ayant porté reconnaissance de l'état de catastrophe naturelle ou technologique

à la date de l'édition de la présente fiche communale

! La liste actualisée des arrêtés est consultable sur le site portail www.prim.net dans la rubrique : Ma commune face aux risques

catastrophes naturelles

nombre

catastrophes technologiques

nombre

Le préfet du Nord

site* www.nord.gouv.fr



Liberté • Egalité • Fraternité

RÉPUBLIQUE FRANÇAISE

PRÉFET DU NORD

Direction départementale
des territoires
et de la mer du Nord

Service Sécurité
Risques et Crises.

Arrêté relatif à l'état des risques naturels, technologiques et miniers de biens immobiliers situés sur la commune de Pitgam

Le Directeur départemental des territoires et de la mer du Nord

Vu le code général des collectivités territoriales ;

Vu le code de l'environnement et notamment ses articles L.125-5 et R.125-23 à R.125-27, L.515-15 à L.515-26 et R.515-39 à R.515-50, L.562-1 à L.562-9 et R.562-1 à R.561-10, L.563-1 et R.563-1 à R.563-8-1 ;

Vu le code nouveau minier et notamment son article L.174-5 ;

Vu l'arrêté préfectoral du 24 juillet 2015 fixant la liste des communes du département du Nord concernées par l'obligation d'information sur les risques naturels, technologiques et miniers modifiant l'arrêté préfectoral du 15 février 2006 modifié par les arrêtés des 4 décembre 2007, 13 octobre 2008 et 19 avril 2011 ;

Vu l'arrêté préfectoral du 21 avril 2011 relatif à l'état des risques naturels et technologiques sur la commune de **Pitgam** ;

Vu l'arrêté du 19 mars 2013 modifiant l'arrêté du 13 octobre 2005 portant définition du modèle d'imprimé pour l'établissement de l'état des risques naturels et technologiques ;

Vu l'arrêté préfectoral du 28 mai 2015 accordant délégation de signature à M. Philippe LALART, Directeur Départemental des Territoires et de la Mer Nord ;

Sur proposition du Chef du service sécurité risques et crises.

ARRÊTE

Article 1^{er} – Les éléments nécessaires à l'élaboration de l'état des risques pour l'information des acquéreurs et des locataires des biens immobiliers situés sur la commune de **Pitgam** sont consignés dans le dossier d'informations annexé au présent arrêté.

Ce dossier comprend :

- la mention des risques naturels, technologiques et miniers pris en compte,
- la cartographie des zones exposées
- l'intitulé des documents auxquels le vendeur ou le bailleur peut se référer
- le niveau de sismicité réglementaire attaché à la commune.

Ce dossier et les documents de référence sont librement consultables en mairie de **Pitgam**, préfecture et sous-préfecture de Dunkerque et sur le site des services de l'Etat à l'adresse suivante : www.nord.gouv.fr.

Article 2- L'arrêté du 21 avril 2011 relatif à l'état des risques naturels et technologiques majeurs de biens immobiliers situés sur la commune de **Pitgam** est abrogé.

Article 3- Une copie du présent arrêté et de son annexe est adressée en mairie de **Pitgam** et à la chambre départementale des notaires. Le présent arrêté sera affiché en mairie de **Pitgam**.

Article 4- Le Directeur de cabinet de la préfecture du Nord, Le Maire de la Commune de **Pitgam**, le Sous-préfet de Dunkerque, le Chef du service sécurité, risques et crises de la Direction départementale des territoires et de la mer du Nord, sont chargés, chacun en ce qui le concerne, de l'exécution du présent arrêté qui sera publié au recueil des actes administratifs de la préfecture du Nord.

Fait à Lille, le 24 juillet 2015
Pour le préfet et par délégation
Le Directeur départemental des
territoires et de la mer



Philippe LALART

code postal : 59284

Commune de PITGAM

code Insee : 59463

Fiche communale d'informations sur les risques naturels, miniers et technologiques

pour l'application des I, II de l'article L 125-5 du Code de l'environnement

1. Fiche communale annexée à l'arrêté préfectoral

n°

du

24 juillet 2015

mis à jour le

servitudes

2. Situation de la commune au regard d'un ou plusieurs plans de prévention de risques [PPR]

2.1 La commune est située dans le périmètre d'un PPR

naturels

miniers

technologiques

non

PPR mouvement de terrain

date

Prescrit le 13/02/2001

aléa

Mouvement de terrains / tassements différentiels

Les documents de référence mentionnés à l'article R125-24 du Code de l'environnement sont :

consultable sur Internet *

consultable sur Internet *

consultable sur Internet *

Le règlement de ce PPR intègre des prescriptions de travaux :

oui

non

2.2 La commune est située dans le périmètre d'un PPR

naturels

miniers

technologiques

non

PPR inondation

date

Prescrit le 25/04/2002

aléa

Inondation

Les documents de référence mentionnés à l'article R125-24 du Code de l'environnement sont :

consultable sur Internet *

consultable sur Internet *

consultable sur Internet *

Le règlement de ce PPR intègre des prescriptions de travaux :

oui

non

2.3 La commune est située dans le périmètre d'un PPR

naturels

miniers

technologiques

non

date

aléa

Les documents de référence mentionnés à l'article R125-24 du Code de l'environnement sont :

consultable sur Internet *

consultable sur Internet *

consultable sur Internet *

Le règlement de ce PPR intègre des prescriptions de travaux :

oui

non

2.4 La commune est située dans le périmètre d'un PPR

naturels

miniers

technologiques

non

date

aléa

Les documents de référence mentionnés à l'article R125-24 du Code de l'environnement sont :

consultable sur Internet *

consultable sur Internet *

consultable sur Internet *

Le règlement de ce PPR intègre des prescriptions de travaux :

oui

non

3. Situation de la commune au regard du zonage réglementaire pour la prise en compte de la sismicité en application de l'article R 563-4 du code de l'environnement.

	Forte	Moyenne	Moderée	Faible	Très faible
La commune est située dans une zone de sismicité	zone 5	zone 4	zone 3	zone 2 X	Zone 1 *

* Il n'existe aucune obligation réglementaire pour le niveau 1 de sismicité

Le document de référence mentionné à l'article R125-24 du Code de l'environnement est :

Article D 563-8-1 sur la répartition des communes entre les cinq zones de sismicité

consultable sur Internet *

pièces jointes

4. Cartographie

extraits de documents ou de dossiers permettant la localisation des immeubles au regard des risques encourus en application de l'article R125-26 du Code de l'environnement

L'extrait du Porter à Connaissance pieds de coteaux des wateringues du Nord, zones inondables par ruissellement et accumulation est consultable sur Internet

5. Arrêtés portant ou ayant porté reconnaissance de l'état de catastrophe naturelle ou technologique

à la date de l'édition de la présente fiche communale

! La liste actualisée des arrêtés est consultable sur le site portail www.prim.net dans la rubrique : Ma commune face aux risques

catastrophes naturelles

nombre

catastrophes technologiques

nombre

Le préfet du Nord

site* www.nord.gouv.fr



PRÉFET DU NORD

Direction départementale
des territoires
et de la mer du Nord

Service Sécurité
Risques et Crises.

Arrêté relatif à l'état des risques naturels, technologiques et miniers de biens immobiliers situés sur la commune de Poix du Nord

Le Directeur départemental des territoires et de la mer du Nord

Vu le code général des collectivités territoriales ;

Vu le code de l'environnement et notamment ses articles L.125-5 et R.125-23 à R.125-27, L.515-15 à L.515-26 et R.515-39 à R.515-50, L.562-1 à L.562-9 et R.562-1 à R.561-10, L.563-1 et R.563-1 à R.563-8-1 ;

Vu le code nouveau minier et notamment son article L.174-5 ;

Vu l'arrêté préfectoral du 24 juillet 2015 fixant la liste des communes du département du Nord concernées par l'obligation d'information sur les risques naturels, technologiques et miniers modifiant l'arrêté préfectoral du 15 février 2006 modifié par les arrêtés des 4 décembre 2007, 13 octobre 2008 et 19 avril 2011 ;

Vu l'arrêté préfectoral du 21 avril 2011 relatif à l'état des risques naturels et technologiques sur la commune de **Poix du Nord** ;

Vu l'arrêté du 19 mars 2013 modifiant l'arrêté du 13 octobre 2005 portant définition du modèle d'imprimé pour l'établissement de l'état des risques naturels et technologiques ;

Vu l'arrêté préfectoral du 28 mai 2015 accordant délégation de signature à M. Philippe LALART, Directeur Départemental des Territoires et de la Mer Nord ;

Sur proposition du Chef du service sécurité risques et crises.

ARRÊTE

Article 1^{er} – Les éléments nécessaires à l'élaboration de l'état des risques pour l'information des acquéreurs et des locataires des biens immobiliers situés sur la commune de **Poix du Nord** sont consignés dans le dossier d'informations annexé au présent arrêté.

Ce dossier comprend :

- la mention des risques naturels, technologiques et miniers pris en compte,
- la cartographie des zones exposées
- l'intitulé des documents auxquels le vendeur ou le bailleur peut se référer
- le niveau de sismicité réglementaire attaché à la commune.


Ce dossier et les documents de référence sont librement consultables en mairie de **Poix du Nord**, préfecture et sous-préfecture de Avesnes et sur le site des services de l'Etat à l'adresse suivante : www.nord.gouv.fr.

Article 2- L'arrêté du 21 avril 2011 relatif à l'état des risques naturels et technologiques majeurs de biens immobiliers situés sur la commune de **Poix du Nord** est abrogé.

Article 3- Une copie du présent arrêté et de son annexe est adressée en mairie de **Poix du Nord** et à la chambre départementale des notaires. Le présent arrêté sera affiché en mairie de **Poix du Nord**.

Article 4- Le Directeur de cabinet de la préfecture du Nord, Le Maire de la Commune de **Poix du Nord**, le Sous-préfet de Avesnes, le Chef du service sécurité, risques et crises de la Direction départementale des territoires et de la mer du Nord, sont chargés, chacun en ce qui le concerne, de l'exécution du présent arrêté qui sera publié au recueil des actes administratifs de la préfecture du Nord.

Fait à Lille, le 24 juillet 2015
Pour le préfet et par délégation
Le Directeur départemental des
territoires et de la mer



Philippe LALART

code postal : 59218

Commune de POIX DU NORD

code Insee : 59464

Fiche communale d'informations sur les risques naturels, miniers et technologiques

pour l'application des I, II de l'article L 125-5 du Code de l'environnement

1. Fiche communale annexée à l'arrêté préfectoral

n° _____ du 24 juillet 2015 mis à jour le _____

servitudes

2. Situation de la commune au regard d'un ou plusieurs plans de prévention de risques [PPR]

2.1 La commune est située dans le périmètre d'un PPR

	naturels	miniers	technologiques	non
	X			

PPRI de l'Ecaillon date Prescrit le 10/03/2015 aléa Inondation par débordement du cours d'eau et de ses affluents

Les documents de référence mentionnés à l'article R125-24 du Code de l'environnement sont :

_____ consultable sur Internet * _____
 _____ consultable sur Internet * _____
 _____ consultable sur Internet * _____

Le règlement de ce PPR intègre des prescriptions de travaux oui non

2.2 La commune est située dans le périmètre d'un PPR

	naturels	miniers	technologiques	non

_____ date _____ aléa _____

Les documents de référence mentionnés à l'article R125-24 du Code de l'environnement sont :

_____ consultable sur Internet * _____
 _____ consultable sur Internet * _____
 _____ consultable sur Internet * _____

Le règlement de ce PPR intègre des prescriptions de travaux oui non

2.3 La commune est située dans le périmètre d'un PPR

	naturels	miniers	technologiques	non

_____ date _____ aléa _____

Les documents de référence mentionnés à l'article R125-24 du Code de l'environnement sont :

_____ consultable sur Internet * _____
 _____ consultable sur Internet * _____
 _____ consultable sur Internet * _____

Le règlement de ce PPR intègre des prescriptions de travaux oui non

2.4 La commune est située dans le périmètre d'un PPR

	naturels	miniers	technologiques	non

_____ date _____ aléa _____

Les documents de référence mentionnés à l'article R125-24 du Code de l'environnement sont :

_____ consultable sur Internet * _____
 _____ consultable sur Internet * _____
 _____ consultable sur Internet * _____

Le règlement de ce PPR intègre des prescriptions de travaux oui non

3. Situation de la commune au regard du zonage réglementaire pour la prise en compte de la sismicité en application de l'article R 563-4 du code de l'environnement.

La commune est située dans une zone de sismicité

Forte	Moyenne	Modérée	Faible	Très faible
zone 5	zone 4	zone 3 X	zone 2	Zone 1 *

* Il n'existe aucune obligation réglementaire pour le niveau 1 de sismicité

Le document de référence mentionné à l'article R125-24 du Code de l'environnement est :
Article D 563-8-1 sur la répartition des communes entre les cinq zones de sismicité

consultable sur Internet *

pièces jointes

4. Cartographie

extraits de documents ou de dossiers permettant la localisation des immeubles au regard des risques encourus en application de l'article R125-26 du Code de l'environnement

La carte de l'aléa de référence du PPRI de l'Ecaillon est disponible sur Internet*. Elle remplace la carte AZI

5. Arrêtés portant ou ayant porté reconnaissance de l'état de catastrophe naturelle ou technologique

à la date de l'édition de la présente fiche communale

! La liste actualisée des arrêtés est consultable sur le site portail www.prim.net dans la rubrique : Ma commune face aux risques

catastrophes naturelles

nombre

catastrophes technologiques

nombre

Le préfet du Nord

site* www.nord.gouv.fr

PRÉFET DU NORD

Direction départementale
des territoires
et de la mer du Nord

Service Sécurité
Risques et Crises.

Arrêté relatif à l'état des risques naturels, technologiques et miniers de biens immobiliers situés sur la commune de Pommereuil

Le Directeur départemental des territoires et de la mer du Nord

Vu le code général des collectivités territoriales ;

Vu le code de l'environnement et notamment ses articles L.125-5 et R.125-23 à R.125-27, L.515-15 à L.515-26 et R.515-39 à R.515-50, L.562-1 à L.562-9 et R.562-1 à R.561-10, L.563-1 et R.563-1 à R.563-8-1 ;

Vu le code nouveau minier et notamment son article L.174-5 ;

Vu l'arrêté préfectoral du 24 juillet 2015 fixant la liste des communes du département du Nord concernées par l'obligation d'information sur les risques naturels, technologiques et miniers modifiant l'arrêté préfectoral du 15 février 2006 modifié par les arrêtés des 4 décembre 2007, 13 octobre 2008 et 19 avril 2011 ;

Vu l'arrêté préfectoral du 21 avril 2011 relatif à l'état des risques naturels et technologiques sur la commune de **Pommereuil** ;

Vu l'arrêté du 19 mars 2013 modifiant l'arrêté du 13 octobre 2005 portant définition du modèle d'imprimé pour l'établissement de l'état des risques naturels et technologiques ;

Vu l'arrêté préfectoral du 28 mai 2015 accordant délégation de signature à M. Philippe LALART, Directeur Départemental des Territoires et de la Mer Nord ;

Sur proposition du Chef du service sécurité risques et crises.

ARRÊTE

Article 1^{er} – Les éléments nécessaires à l'élaboration de l'état des risques pour l'information des acquéreurs et des locataires des biens immobiliers situés sur la commune de **Pommereuil** sont consignés dans le dossier d'informations annexé au présent arrêté.

Ce dossier comprend :

- la mention des risques naturels, technologiques et miniers pris en compte,
- la cartographie des zones exposées
- l'intitulé des documents auxquels le vendeur ou le bailleur peut se référer
- le niveau de sismicité réglementaire attaché à la commune.

Ce dossier et les documents de référence sont librement consultables en mairie de **Pommereuil**, préfecture et sous-préfecture de Cambrai et sur le site des services de l'Etat à l'adresse suivante : www.nord.gouv.fr.

Article 2- L'arrêté du 21 avril 2011 relatif à l'état des risques naturels et technologiques majeurs de biens immobiliers situés sur la commune de **Pommereuil** est abrogé.

Article 3- Une copie du présent arrêté et de son annexe est adressée en mairie de **Pommereuil** et à la chambre départementale des notaires. Le présent arrêté sera affiché en mairie de **Pommereuil**.

Article 4- Le Directeur de cabinet de la préfecture du Nord, Le Maire de la Commune de **Pommereuil**, le Sous-préfet de Cambrai, le Chef du service sécurité, risques et crises de la Direction départementale des territoires et de la mer du Nord, sont chargés, chacun en ce qui le concerne, de l'exécution du présent arrêté qui sera publié au recueil des actes administratifs de la préfecture du Nord.

Fait à Lille, le 24 juillet 2015
Pour le préfet et par délégation
Le Directeur départemental des
territoires et de la mer



Philippe LALART



code postal : 59360

Commune de **POMMEREUIL**

code Insee : 59465

Fiche communale d'informations sur les risques naturels, miniers et technologiques

pour l'application des I, II de l'article L. 125-5 du Code de l'environnement

1. Fiche communale annexée à l'arrêté préfectoral

n°

du

24 juillet 2015

mis à jour le

servitudes

2. Situation de la commune au regard d'un ou plusieurs plans de prévention de risques [PPR]

2.1 La commune est située dans le périmètre d'un PPR naturels miniers technologiques non

PPRI de la Selle

date

Prescrit le 11/08/2014

aléa

Débordement du cours d'eau principal et/ou de ses affluents

Les documents de référence mentionnés à l'article R125-24 du Code de l'environnement sont :

consultable sur Internet * consultable sur Internet * consultable sur Internet *

Le règlement de ce PPR intègre des prescriptions de travaux

oui non

2.2 La commune est située dans le périmètre d'un PPR naturels miniers technologiques non

PPR inondation

date

Prescrit le 19/06/2001

aléa

Inondation

Les documents de référence mentionnés à l'article R125-24 du Code de l'environnement sont :

consultable sur Internet * consultable sur Internet * consultable sur Internet *

Le règlement de ce PPR intègre des prescriptions de travaux

oui non

2.3 La commune est située dans le périmètre d'un PPR naturels miniers technologiques non

PPR mouvement de terrain

date

Prescrit le 19/06/2001

aléa

Mouvement de terrain

Les documents de référence mentionnés à l'article R125-24 du Code de l'environnement sont :

consultable sur Internet * consultable sur Internet * consultable sur Internet *

Le règlement de ce PPR intègre des prescriptions de travaux

oui non

2.4 La commune est située dans le périmètre d'un PPR naturels miniers technologiques non

date

aléa

Les documents de référence mentionnés à l'article R125-24 du Code de l'environnement sont :

consultable sur Internet * consultable sur Internet * consultable sur Internet *

Le règlement de ce PPR intègre des prescriptions de travaux

oui non

3. Situation de la commune au regard du zonage réglementaire pour la prise en compte de la sismicité

en application de l'article R 563-4 du code de l'environnement.

	Forte	Moyenne	Modérée	Faible	Très faible
La commune est située dans une zone de sismicité	zone 5	zone 4	zone 3 X	zone 2	Zone 1 *

* Il n'existe aucune obligation réglementaire pour le niveau 1 de sismicité

Le document de référence mentionné à l'article R125-24 du Code de l'environnement est :

Article D 563-8-1 sur la répartition des communes entre les cinq zones de sismicité

consultable sur Internet *

pièces jointes

4. Cartographie

extraits de documents ou de dossiers permettant la localisation des immeubles au regard des risques encourus en application de l'article R125-26 du Code de l'environnement

[La carte de l'aléa de référence du PPRi de la Selle est disponible sur Internet*](#)

[La carte d'état des risques naturels est consultable sur Internet*](#)

5. Arrêtés portant ou ayant porté reconnaissance de l'état de catastrophe naturelle ou technologique

à la date de l'édition de la présente fiche communale

! La liste actualisée des arrêtés est consultable sur le site portail www.prim.net dans la rubrique : Ma commune face aux risques

catastrophes naturelles

nombre

catastrophes technologiques

nombre

Le préfet du Nord

site* www.nord.gouv.fr

PRÉFET DU NORD

Direction départementale
des territoires
et de la mer du Nord

Service Sécurité
Risques et Crises.

Arrêté relatif à l'état des risques naturels, technologiques et miniers de biens immobiliers situés sur la commune de Pont à Marcq

Le Directeur départemental des territoires et de la mer du Nord

Vu le code général des collectivités territoriales ;

Vu le code de l'environnement et notamment ses articles L.125-5 et R.125-23 à R.125-27, L.515-15 à L.515-26 et R.515-39 à R.515-50, L.562-1 à L.562-9 et R.562-1 à R.561-10, L.563-1 et R.563-1 à R.563-8-1 ;

Vu le code nouveau minier et notamment son article L.174-5 ;

Vu l'arrêté préfectoral du 24 juillet 2015 fixant la liste des communes du département du Nord concernées par l'obligation d'information sur les risques naturels, technologiques et miniers modifiant l'arrêté préfectoral du 15 février 2006 modifié par les arrêtés des 4 décembre 2007, 13 octobre 2008 et 19 avril 2011 ;

Vu l'arrêté préfectoral du 21 avril 2011 relatif à l'état des risques naturels et technologiques sur la commune de **Pont à Marcq** ;

Vu l'arrêté du 19 mars 2013 modifiant l'arrêté du 13 octobre 2005 portant définition du modèle d'imprimé pour l'établissement de l'état des risques naturels et technologiques ;

Vu l'arrêté préfectoral du 28 mai 2015 accordant délégation de signature à M. Philippe LALART, Directeur Départemental des Territoires et de la Mer Nord ;

Sur proposition du Chef du service sécurité risques et crises.

ARRÊTE

Article 1^{er} – Les éléments nécessaires à l'élaboration de l'état des risques pour l'information des acquéreurs et des locataires des biens immobiliers situés sur la commune de **Pont à Marcq** sont consignés dans le dossier d'informations annexé au présent arrêté.

Ce dossier comprend :

- la mention des risques naturels, technologiques et miniers pris en compte,
- la cartographie des zones exposées
- l'intitulé des documents auxquels le vendeur ou le bailleur peut se référer
- le niveau de sismicité réglementaire attaché à la commune.

Ce dossier et les documents de référence sont librement consultables en mairie de **Pont à Marcq**, en préfecture et sur le site des services de l'Etat à l'adresse suivante : www.nord.gouv.fr.

Article 2- L'arrêté du 21 avril 2011 relatif à l'état des risques naturels et technologiques majeurs de biens immobiliers situés sur la commune de **Pont à Marcq** est abrogé.

Article 3- Une copie du présent arrêté et de son annexe est adressée en mairie de **Pont à Marcq** et à la chambre départementale des notaires. Le présent arrêté sera affiché en mairie de **Pont à Marcq**.

Article 4- Le Directeur de cabinet de la préfecture du Nord, Le Maire de la Commune de **Pont à Marcq**, le Chef du service sécurité, risques et crises de la Direction départementale des territoires et de la mer du Nord, sont chargés, chacun en ce qui le concerne, de l'exécution du présent arrêté qui sera publié au recueil des actes administratifs de la préfecture du Nord.

Fait à Lille, le 24 juillet 2015
Pour le préfet et par délégation
Le Directeur départemental des
territoires et de la mer



Philippe LALART

code postal : 59710

Commune de PONT A MARCQ

code Insee : 59466

Fiche communale d'informations sur les risques naturels, miniers et technologiques

pour l'application des I, II de l'article L 125-5 du Code de l'environnement

1. Fiche communale annexée à l'arrêté préfectoral

n°

du

24 juillet 2015

mis à jour le

servitudes

2. Situation de la commune au regard d'un ou plusieurs plans de prévention de risques [PPR]

2.1 La commune est située dans le périmètre d'un PPR

naturels

miniers

technologiques

non

PPRI de la Marque

date

Prescrit le 29/12/2000
abrogé le 11/08/2014
re-prescrit le 11/08/2014

aléa

Inondation par débordement de la
marque et de ses affluents

Les documents de référence mentionnés à l'article R125-24 du Code de l'environnement sont :

consultable sur Internet * _____

consultable sur Internet * _____

consultable sur Internet * _____

Le règlement de ce PPR intègre des prescriptions de travaux

oui

non

2.2 La commune est située dans le périmètre d'un PPR

naturels

miniers

technologiques

non

date

aléa

Les documents de référence mentionnés à l'article R125-24 du Code de l'environnement sont :

consultable sur Internet * _____

consultable sur Internet * _____

consultable sur Internet * _____

Le règlement de ce PPR intègre des prescriptions de travaux

oui

non

2.3 La commune est située dans le périmètre d'un PPR

naturels

miniers

technologiques

non

date

aléa

Les documents de référence mentionnés à l'article R125-24 du Code de l'environnement sont :

consultable sur Internet * _____

consultable sur Internet * _____

consultable sur Internet * _____

Le règlement de ce PPR intègre des prescriptions de travaux

oui

non

2.4 La commune est située dans le périmètre d'un PPR

naturels

miniers

technologiques

non

date

aléa

Les documents de référence mentionnés à l'article R125-24 du Code de l'environnement sont :

consultable sur Internet * _____

consultable sur Internet * _____

consultable sur Internet * _____

Le règlement de ce PPR intègre des prescriptions de travaux

oui

non

3. Situation de la commune au regard du zonage réglementaire pour la prise en compte de la sismicité

en application de l'article R 563-4 du code de l'environnement.

	Forte	Moyenne	Modérée	Faible	Très faible
La commune est située dans une zone de sismicité	zone 5	zone 4	zone 3	zone 2 X	Zone 1 *
	* Il n'existe aucune obligation réglementaire pour le niveau 1 de sismicité				

Le document de référence mentionné à l'article R125-24 du Code de l'environnement est :

Article D 563-8-1 sur la répartition des communes entre les cinq zones de sismicité

consultable sur Internet *

pièces jointes

4. Cartographie

extraits de documents ou de dossiers permettant la localisation des immeubles au regard des risques encourus en application de l'article R125-26 du Code de l'environnement

La carte de l'aléa de référence du PPRi de la Marque est disponible sur Internet*. Elle remplace la carte AZI

5. Arrêtés portant ou ayant porté reconnaissance de l'état de catastrophe naturelle ou technologique

à la date de l'édition de la présente fiche communale

! La liste actualisée des arrêtés est consultable sur le site portail www.prim.net dans la rubrique : Ma commune face aux risques

catastrophes naturelles

nombre

catastrophes technologiques

nombre

Le préfet du Nord

site* www.nord.gouv.fr



PRÉFET DU NORD

Direction départementale
des territoires
et de la mer du Nord

Service Sécurité
Risques et Crises.

Arrêté relatif à l'état des risques naturels, technologiques et miniers de biens immobiliers situés sur la commune de Pont sur Sambre

Le Directeur départemental des territoires et de la mer du Nord

Vu le code général des collectivités territoriales ;

Vu le code de l'environnement et notamment ses articles L.125-5 et R.125-23 à R.125-27, L.515-15 à L.515-26 et R.515-39 à R.515-50, L.562-1 à L.562-9 et R.562-1 à R.561-10, L.563-1 et R.563-1 à R.563-8-1 ;

Vu le code nouveau minier et notamment son article L.174-5 ;

Vu l'arrêté préfectoral du 24 juillet 2015 fixant la liste des communes du département du Nord concernées par l'obligation d'information sur les risques naturels, technologiques et miniers modifiant l'arrêté préfectoral du 15 février 2006 modifié par les arrêtés des 4 décembre 2007, 13 octobre 2008 et 19 avril 2011 ;

Vu l'arrêté préfectoral du 21 avril 2011 relatif à l'état des risques naturels et technologiques sur la commune de **Pont sur Sambre** ;

Vu l'arrêté du 19 mars 2013 modifiant l'arrêté du 13 octobre 2005 portant définition du modèle d'imprimé pour l'établissement de l'état des risques naturels et technologiques ;

Vu l'arrêté préfectoral du 28 mai 2015 accordant délégation de signature à M. Philippe LALART, Directeur Départemental des Territoires et de la Mer Nord ;

Sur proposition du Chef du service sécurité risques et crises.

ARRÊTE

Article 1^{er} – Les éléments nécessaires à l'élaboration de l'état des risques pour l'information des acquéreurs et des locataires des biens immobiliers situés sur la commune de **Pont sur Sambre** sont consignés dans le dossier d'informations annexé au présent arrêté.

Ce dossier comprend :

- la mention des risques naturels, technologiques et miniers pris en compte,
- la cartographie des zones exposées
- l'intitulé des documents auxquels le vendeur ou le bailleur peut se référer
- le niveau de sismicité réglementaire attaché à la commune.

Ce dossier et les documents de référence sont librement consultables en mairie de **Pont sur Sambre**, préfecture et sous-préfecture de Avesnes et sur le site des services de l'Etat à l'adresse suivante : www.nord.gouv.fr.

Article 2- L'arrêté du 21 avril 2011 relatif à l'état des risques naturels et technologiques majeurs de biens immobiliers situés sur la commune de **Pont sur Sambre** est abrogé.

Article 3- Une copie du présent arrêté et de son annexe est adressée en mairie de **Pont sur Sambre** et à la chambre départementale des notaires. Le présent arrêté sera affiché en mairie de **Pont sur Sambre**.

Article 4- Le Directeur de cabinet de la préfecture du Nord, Le Maire de la Commune de **Pont sur Sambre**, le Sous-préfet de Avesnes, le Chef du service sécurité, risques et crises de la Direction départementale des territoires et de la mer du Nord, sont chargés, chacun en ce qui le concerne, de l'exécution du présent arrêté qui sera publié au recueil des actes administratifs de la préfecture du Nord.

Fait à Lille, le 24 juillet 2015
Pour le préfet et par délégation
Le Directeur départemental des
territoires et de la mer



Philippe LALART

code postal : 59138

Commune de PONT SUR SAMBRE

code Insee : 59467

Fiche communale d'informations sur les risques naturels, miniers et technologiques

pour l'application des I, II de l'article L 125-5 du Code de l'environnement

1. Fiche communale annexée à l'arrêté préfectoral

n°

du

24 juillet 2015

mis à jour le

servitudes

2. Situation de la commune au regard d'un ou plusieurs plans de prévention de risques [PPR]

2.1 La commune est située dans le périmètre d'un PPR

naturels

miniers

technologiques

non

PERI de la Sambre

date

Approuvé le 10/10/1991

aléa

Inondation par débordement

Les documents de référence mentionnés à l'article R125-24 du Code de l'environnement sont :

Rapport de Présentation

consultable sur Internet *

Règlement

consultable sur Internet *

Documents graphiques : extrait du zonage réglementaire du PERI

consultable sur Internet *

Le règlement de ce PPR intègre des prescriptions de travaux

oui non

2.2 La commune est située dans le périmètre d'un PPR

naturels

miniers

technologiques

non

date

aléa

Les documents de référence mentionnés à l'article R125-24 du Code de l'environnement sont :

consultable sur Internet *

consultable sur Internet *

consultable sur Internet *

Le règlement de ce PPR intègre des prescriptions de travaux

oui non

2.3 La commune est située dans le périmètre d'un PPR

naturels

miniers

technologiques

non

date

aléa

Les documents de référence mentionnés à l'article R125-24 du Code de l'environnement sont :

consultable sur Internet *

consultable sur Internet *

consultable sur Internet *

Le règlement de ce PPR intègre des prescriptions de travaux

oui non

2.4 La commune est située dans le périmètre d'un PPR

naturels

miniers

technologiques

non

date

aléa

Les documents de référence mentionnés à l'article R125-24 du Code de l'environnement sont :

consultable sur Internet *

consultable sur Internet *

consultable sur Internet *

Le règlement de ce PPR intègre des prescriptions de travaux

oui non

3. Situation de la commune au regard du zonage réglementaire pour la prise en compte de la sismicité

en application de l'article R 563-4 du code de l'environnement.

	Forte	Moyenne	Modérée	Faible	Très faible
La commune est située dans une zone de sismicité	zone 5	zone 4	zone 3 X	zone 2	Zone 1 *
	* Il n'existe aucune obligation réglementaire pour le niveau 1 de sismicité				

Le document de référence mentionné à l'article R125-24 du Code de l'environnement est :

Article D 563-8-1 sur la répartition des communes entre les cinq zones de sismicité

consultable sur Internet *

pièces jointes

4. Cartographie

extraits de documents ou de dossiers permettant la localisation des immeubles au regard des risques encourus en application de l'article R125-26 du Code de l'environnement

La commune entre dans le périmètre du Territoire à Risque Inondation de Maubeuge. Les cartographies sont consultables sur Internet*

La commune est concernée par l'aléa minier. La cartographie présentant cet aléa est consultable sur Internet*

5. Arrêtés portant ou ayant porté reconnaissance de l'état de catastrophe naturelle ou technologique

à la date de l'édition de la présente fiche communale

! La liste actualisée des arrêtés est consultable sur le site portail www.prim.net dans la rubrique : Ma commune face aux risques

catastrophes naturelles

nombre

catastrophes technologiques

nombre

Le préfet du Nord

site* www.nord.gouv.fr



Liberté • Egalité • Fraternité

RÉPUBLIQUE FRANÇAISE

PRÉFET DU NORD

Direction départementale
des territoires
et de la mer du Nord

Service Sécurité
Risques et Crises.

Arrêté relatif à l'état des risques naturels, technologiques et miniers de biens immobiliers situés sur la commune de Potelle

Le Directeur départemental des territoires et de la mer du Nord

Vu le code général des collectivités territoriales ;

Vu le code de l'environnement et notamment ses articles L.125-5 et R.125-23 à R.125-27, L.515-15 à L.515-26 et R.515-39 à R.515-50, L.562-1 à L.562-9 et R.562-1 à R.561-10, L.563-1 et R.563-1 à R.563-8-1 ;

Vu le code nouveau minier et notamment son article L.174-5 ;

Vu l'arrêté préfectoral du 24 juillet 2015 fixant la liste des communes du département du Nord concernées par l'obligation d'information sur les risques naturels, technologiques et miniers modifiant l'arrêté préfectoral du 15 février 2006 modifié par les arrêtés des 4 décembre 2007, 13 octobre 2008 et 19 avril 2011 ;

Vu l'arrêté préfectoral du 21 avril 2011 relatif à l'état des risques naturels et technologiques sur la commune de **Potelle** ;

Vu l'arrêté du 19 mars 2013 modifiant l'arrêté du 13 octobre 2005 portant définition du modèle d'imprimé pour l'établissement de l'état des risques naturels et technologiques ;

Vu l'arrêté préfectoral du 28 mai 2015 accordant délégation de signature à M. Philippe LALART, Directeur Départemental des Territoires et de la Mer Nord ;

Sur proposition du Chef du service sécurité risques et crises.

ARRÊTE

Article 1^{er} – Les éléments nécessaires à l'élaboration de l'état des risques pour l'information des acquéreurs et des locataires des biens immobiliers situés sur la commune de **Potelle** sont consignés dans le dossier d'informations annexé au présent arrêté.

Ce dossier comprend :

- la mention des risques naturels, technologiques et miniers pris en compte,
- la cartographie des zones exposées
- l'intitulé des documents auxquels le vendeur ou le bailleur peut se référer
- le niveau de sismicité réglementaire attaché à la commune.

Ce dossier et les documents de référence sont librement consultables en mairie de **Potelle**, préfecture et sous-préfecture de Avesnes et sur le site des services de l'Etat à l'adresse suivante : www.nord.gouv.fr.

Article 2- L'arrêté du 21 avril 2011 relatif à l'état des risques naturels et technologiques majeurs de biens immobiliers situés sur la commune de **Potelle** est abrogé.

Article 3- Une copie du présent arrêté et de son annexe est adressée en mairie de **Potelle** et à la chambre départementale des notaires. Le présent arrêté sera affiché en mairie de **Potelle**.

Article 4- Le Directeur de cabinet de la préfecture du Nord, Le Maire de la Commune de **Potelle**, le Sous-préfet de Avesnes, le Chef du service sécurité, risques et crises de la Direction départementale des territoires et de la mer du Nord, sont chargés, chacun en ce qui le concerne, de l'exécution du présent arrêté qui sera publié au recueil des actes administratifs de la préfecture du Nord.

Fait à Lille, le 24 juillet 2015
Pour le préfet et par délégation
Le Directeur départemental des
territoires et de la mer



Philippe LALART

code postal : 59530

Commune de POTELLE

code Insee : 59468

Fiche communale d'informations sur les risques naturels, miniers et technologiques

pour l'application des I, II de l'article L 125-5 du Code de l'environnement

1. Fiche communale annexée à l'arrêté préfectoral

n°

du

24 juillet 2015

mis à jour le

servitudes

2. Situation de la commune au regard d'un ou plusieurs plans de prévention de risques [PPR]

2.1 La commune est située dans le périmètre d'un PPR naturels miniers technologiques non X

date

aléa

Les documents de référence mentionnés à l'article R125-24 du Code de l'environnement sont :

consultable sur Internet *

consultable sur Internet *

consultable sur Internet *

Le règlement de ce PPR intègre des prescriptions de travaux

oui

non

2.2 La commune est située dans le périmètre d'un PPR naturels miniers technologiques non

date

aléa

Les documents de référence mentionnés à l'article R125-24 du Code de l'environnement sont :

consultable sur Internet *

consultable sur Internet *

consultable sur Internet *

Le règlement de ce PPR intègre des prescriptions de travaux

oui

non

2.3 La commune est située dans le périmètre d'un PPR naturels miniers technologiques non

date

aléa

Les documents de référence mentionnés à l'article R125-24 du Code de l'environnement sont :

consultable sur Internet *

consultable sur Internet *

consultable sur Internet *

Le règlement de ce PPR intègre des prescriptions de travaux

oui

non

2.4 La commune est située dans le périmètre d'un PPR naturels miniers technologiques non

date

aléa

Les documents de référence mentionnés à l'article R125-24 du Code de l'environnement sont :

consultable sur Internet *

consultable sur Internet *

consultable sur Internet *

Le règlement de ce PPR intègre des prescriptions de travaux

oui

non

3. Situation de la commune au regard du zonage réglementaire pour la prise en compte de la sismicité

en application de l'article R 563-4 du code de l'environnement.

	Forte	Moyenne	Modérée	Faible	Très faible
La commune est située dans une zone de sismicité	zone 5	zone 4	zone 3 X	zone 2	Zone 1 *
	* Il n'existe aucune obligation réglementaire pour le niveau 1 de sismicité				

Le document de référence mentionné à l'article R125-24 du Code de l'environnement est :

Article D 563-8-1 sur la répartition des communes entre les cinq zones de sismicité

consultable sur Internet *

pièces jointes

4. Cartographie

extraits de documents ou de dossiers permettant la localisation des immeubles au regard des risques encourus en application de l'article R125-26 du Code de l'environnement

[L'extrait de l'Atlas Régional des Zones Inondables de la Vallée de la Rhonelle est consultable sur Internet*](#)

5. Arrêtés portant ou ayant porté reconnaissance de l'état de catastrophe naturelle ou technologique

à la date de l'édition de la présente fiche communale

! La liste actualisée des arrêtés est consultable sur le site portail www.prim.net dans la rubrique : Ma commune face aux risques

catastrophes naturelles

nombre

catastrophes technologiques

nombre

Le préfet du Nord

site* www.nord.gouv.fr



Liberté • Egalité • Fraternité
RÉPUBLIQUE FRANÇAISE

PRÉFET DU NORD

Direction départementale
des territoires
et de la mer du Nord

Service Sécurité
Risques et Crises.

Arrêté relatif à l'état des risques naturels, technologiques et miniers de biens immobiliers situés sur la commune de Pradelles

Le Directeur départemental des territoires et de la mer du Nord

Vu le code général des collectivités territoriales ;

Vu le code de l'environnement et notamment ses articles L.125-5 et R.125-23 à R.125-27, L.515-15 à L.515-26 et R.515-39 à R.515-50, L.562-1 à L.562-9 et R.562-1 à R.561-10, L.563-1 et R.563-1 à R.563-8-1 ;

Vu le code nouveau minier et notamment son article L.174-5 ;

Vu l'arrêté préfectoral du 24 juillet 2015 fixant la liste des communes du département du Nord concernées par l'obligation d'information sur les risques naturels, technologiques et miniers modifiant l'arrêté préfectoral du 15 février 2006 modifié par les arrêtés des 4 décembre 2007, 13 octobre 2008 et 19 avril 2011 ;

Vu l'arrêté préfectoral du 21 avril 2011 relatif à l'état des risques naturels et technologiques sur la commune de **Pradelles** ;

Vu l'arrêté du 19 mars 2013 modifiant l'arrêté du 13 octobre 2005 portant définition du modèle d'imprimé pour l'établissement de l'état des risques naturels et technologiques ;

Vu l'arrêté préfectoral du 28 mai 2015 accordant délégation de signature à M. Philippe LALART, Directeur Départemental des Territoires et de la Mer Nord ;

Sur proposition du Chef du service sécurité risques et crises.

ARRÊTE

Article 1^{er} – Les éléments nécessaires à l'élaboration de l'état des risques pour l'information des acquéreurs et des locataires des biens immobiliers situés sur la commune de **Pradelles** sont consignés dans le dossier d'informations annexé au présent arrêté.

Ce dossier comprend :

- la mention des risques naturels, technologiques et miniers pris en compte,
- la cartographie des zones exposées
- l'intitulé des documents auxquels le vendeur ou le bailleur peut se référer
- le niveau de sismicité réglementaire attaché à la commune.

Ce dossier et les documents de référence sont librement consultables en mairie de **Pradelles**, préfecture et sous-préfecture de Dunkerque et sur le site des services de l'Etat à l'adresse suivante : www.nord.gouv.fr.

Article 2- L'arrêté du 21 avril 2011 relatif à l'état des risques naturels et technologiques majeurs de biens immobiliers situés sur la commune de **Pradelles** est abrogé.

Article 3- Une copie du présent arrêté et de son annexe est adressée en mairie de **Pradelles** et à la chambre départementale des notaires. Le présent arrêté sera affiché en mairie de **Pradelles**.

Article 4- Le Directeur de cabinet de la préfecture du Nord, Le Maire de la Commune de **Pradelles**, le Sous-préfet de Dunkerque, le Chef du service sécurité, risques et crises de la Direction départementale des territoires et de la mer du Nord, sont chargés, chacun en ce qui le concerne, de l'exécution du présent arrêté qui sera publié au recueil des actes administratifs de la préfecture du Nord.

Fait à Lille, le 24 juillet 2015
Pour le préfet et par délégation
Le Directeur départemental des
territoires et de la mer



Philippe LALART



Préfecture du Nord

code postal : 59190

Commune de PRADELLES

code Insee : 59469

Fiche communale d'informations sur les risques naturels, miniers et technologiques

pour l'application des I, II de l'article L 125-5 du Code de l'environnement

1. Fiche communale annexée à l'arrêté préfectoral

n°

du

24 juillet 2015

mis à jour le

servitudes

2. Situation de la commune au regard d'un ou plusieurs plans de prévention de risques [PPR]

2.1 La commune est située dans le périmètre d'un PPR

naturels	<input type="checkbox"/>	miniers	<input type="checkbox"/>	technologiques	<input type="checkbox"/>	non	<input checked="" type="checkbox"/>
----------	--------------------------	---------	--------------------------	----------------	--------------------------	-----	-------------------------------------

Les documents de référence mentionnés à l'article R125-24 du Code de l'environnement sont :

consultable sur Internet * consultable sur Internet * consultable sur Internet *

Le règlement de ce PPR intègre des prescriptions de travaux

oui non

2.2 La commune est située dans le périmètre d'un PPR

naturels	<input type="checkbox"/>	miniers	<input type="checkbox"/>	technologiques	<input type="checkbox"/>	non	<input type="checkbox"/>
----------	--------------------------	---------	--------------------------	----------------	--------------------------	-----	--------------------------

date

aléa

Les documents de référence mentionnés à l'article R125-24 du Code de l'environnement sont :

consultable sur Internet * consultable sur Internet * consultable sur Internet *

Le règlement de ce PPR intègre des prescriptions de travaux

oui non

2.3 La commune est située dans le périmètre d'un PPR

naturels	<input type="checkbox"/>	miniers	<input type="checkbox"/>	technologiques	<input type="checkbox"/>	non	<input type="checkbox"/>
----------	--------------------------	---------	--------------------------	----------------	--------------------------	-----	--------------------------

date

aléa

Les documents de référence mentionnés à l'article R125-24 du Code de l'environnement sont :

consultable sur Internet * consultable sur Internet * consultable sur Internet *

Le règlement de ce PPR intègre des prescriptions de travaux

oui non

2.4 La commune est située dans le périmètre d'un PPR

naturels	<input type="checkbox"/>	miniers	<input type="checkbox"/>	technologiques	<input type="checkbox"/>	non	<input type="checkbox"/>
----------	--------------------------	---------	--------------------------	----------------	--------------------------	-----	--------------------------

date

aléa

Les documents de référence mentionnés à l'article R125-24 du Code de l'environnement sont :

consultable sur Internet * consultable sur Internet * consultable sur Internet *

Le règlement de ce PPR intègre des prescriptions de travaux

oui non

3. Situation de la commune au regard du zonage réglementaire pour la prise en compte de la sismicité
en application de l'article R 563-4 du code de l'environnement.

	Forte	Moyenne	Modérée	Faible	Très faible
La commune est située dans une zone de sismicité	zone 5	zone 4	zone 3	zone 2 X	Zone 1 *

* Il n'existe aucune obligation réglementaire pour le niveau 1 de sismicité

Le document de référence mentionné à l'article R125-24 du Code de l'environnement est :
Article D 563-8-1 sur la répartition des communes entre les cinq zones de sismicité

consultable sur Internet *

pièces jointes

4. Cartographie

extraits de documents ou de dossiers permettant la localisation des immeubles au regard des risques encourus
en application de l'article R125-26 du Code de l'environnement

La commune ne dispose pas de cartographie relative aux risques naturels et technologiques majeurs

5. Arrêtés portant ou ayant porté reconnaissance de l'état de catastrophe naturelle ou technologique

à la date de l'édition de la présente fiche communale

! La liste actualisée des arrêtés est consultable sur le site portail www.prim.net dans la rubrique : Ma commune face aux risques

catastrophes naturelles

nombre

catastrophes technologiques

nombre

Le préfet du Nord

site* www.nord.gouv.fr



PRÉFET DU NORD

Direction départementale
des territoires
et de la mer du Nord

Service Sécurité
Risques et Crises.

Arrêté relatif à l'état des risques naturels, technologiques et miniers de biens immobiliers situés sur la commune de Prêmesques

Le Directeur départemental des territoires et de la mer du Nord

Vu le code général des collectivités territoriales ;

Vu le code de l'environnement et notamment ses articles L.125-5 et R.125-23 à R.125-27, L.515-15 à L.515-26 et R.515-39 à R.515-50, L.562-1 à L.562-9 et R.562-1 à R.561-10, L.563-1 et R.563-1 à R.563-8-1 ;

Vu le code nouveau minier et notamment son article L.174-5 ;

Vu l'arrêté préfectoral du 24 juillet 2015 fixant la liste des communes du département du Nord concernées par l'obligation d'information sur les risques naturels, technologiques et miniers modifiant l'arrêté préfectoral du 15 février 2006 modifié par les arrêtés des 4 décembre 2007, 13 octobre 2008 et 19 avril 2011 ;

Vu l'arrêté préfectoral du 21 avril 2011 relatif à l'état des risques naturels et technologiques sur la commune de **Prêmesques** ;

Vu l'arrêté du 19 mars 2013 modifiant l'arrêté du 13 octobre 2005 portant définition du modèle d'imprimé pour l'établissement de l'état des risques naturels et technologiques ;

Vu l'arrêté préfectoral du 28 mai 2015 accordant délégation de signature à M. Philippe LALART, Directeur Départemental des Territoires et de la Mer Nord ;

Sur proposition du Chef du service sécurité risques et crises.

ARRÊTE

Article 1^{er} – Les éléments nécessaires à l'élaboration de l'état des risques pour l'information des acquéreurs et des locataires des biens immobiliers situés sur la commune de **Prêmesques** sont consignés dans le dossier d'informations annexé au présent arrêté.

Ce dossier comprend :

- la mention des risques naturels, technologiques et miniers pris en compte,
- la cartographie des zones exposées
- l'intitulé des documents auxquels le vendeur ou le bailleur peut se référer
- le niveau de sismicité réglementaire attaché à la commune.

Ce dossier et les documents de référence sont librement consultables en mairie de **Prêmesques**, en préfecture et sur le site des services de l'Etat à l'adresse suivante : www.nord.gouv.fr.

Article 2- L'arrêté du 21 avril 2011 relatif à l'état des risques naturels et technologiques majeurs de biens immobiliers situés sur la commune de **Prêmesques** est abrogé.

Article 3- Une copie du présent arrêté et de son annexe est adressée en mairie de **Prêmesques** et à la chambre départementale des notaires. Le présent arrêté sera affiché en mairie de **Prêmesques**.

Article 4- Le Directeur de cabinet de la préfecture du Nord, Le Maire de la Commune de **Prêmesques**, le Chef du service sécurité, risques et crises de la Direction départementale des territoires et de la mer du Nord, sont chargés, chacun en ce qui le concerne, de l'exécution du présent arrêté qui sera publié au recueil des actes administratifs de la préfecture du Nord.

Fait à Lille, le 24 juillet 2015
Pour le préfet et par délégation
Le Directeur départemental des
territoires et de la mer



Philippe LALART

code postal : 59840

Commune de PREMESQUES

code Insee : 59470

Fiche communale d'informations sur les risques naturels, miniers et technologiques

pour l'application des I, II de l'article L 125-5 du Code de l'environnement

1. Fiche communale annexée à l'arrêté préfectoral

n°

du

24 juillet 2015

mis à jour le

servitudes

2. Situation de la commune au regard d'un ou plusieurs plans de prévention de risques [PPR]

2.1 La commune est située dans le périmètre d'un PPR

naturels miniers technologiques non

PPR inondation

date

Prescrit le 13/02/2001

aléa

Inondation

Les documents de référence mentionnés à l'article R125-24 du Code de l'environnement sont :

consultable sur Internet * consultable sur Internet * consultable sur Internet *

Le règlement de ce PPR intègre des prescriptions de travaux

oui non

2.2 La commune est située dans le périmètre d'un PPR

naturels miniers technologiques non

date

aléa

Les documents de référence mentionnés à l'article R125-24 du Code de l'environnement sont :

consultable sur Internet * consultable sur Internet * consultable sur Internet *

Le règlement de ce PPR intègre des prescriptions de travaux

oui non

2.3 La commune est située dans le périmètre d'un PPR

naturels miniers technologiques non

date

aléa

Les documents de référence mentionnés à l'article R125-24 du Code de l'environnement sont :

consultable sur Internet * consultable sur Internet * consultable sur Internet *

Le règlement de ce PPR intègre des prescriptions de travaux

oui non

2.4 La commune est située dans le périmètre d'un PPR

naturels miniers technologiques non

date

aléa

Les documents de référence mentionnés à l'article R125-24 du Code de l'environnement sont :

consultable sur Internet * consultable sur Internet * consultable sur Internet *

Le règlement de ce PPR intègre des prescriptions de travaux

oui non

3. Situation de la commune au regard du zonage réglementaire pour la prise en compte de la sismicité en application de l'article R 563-4 du code de l'environnement.

La commune est située dans une zone de sismicité

Forte	Moyenne	Modérée	Faible	Très faible
zone 5	zone 4	zone 3	zone 2 X	Zone 1 *

* Il n'existe aucune obligation réglementaire pour le niveau 1 de sismicité

Le document de référence mentionné à l'article R125-24 du Code de l'environnement est :
Article D 563-8-1 sur la répartition des communes entre les cinq zones de sismicité

consultable sur Internet *

pièces jointes

4. Cartographie

extraits de documents ou de dossiers permettant la localisation des immeubles au regard des risques encourus en application de l'article R125-26 du Code de l'environnement

La commune ne dispose pas de cartographie relative aux risques naturels et technologiques majeurs

5. Arrêtés portant ou ayant porté reconnaissance de l'état de catastrophe naturelle ou technologique

à la date de l'édition de la présente fiche communale

! La liste actualisée des arrêtés est consultable sur le site portail www.prim.net dans la rubrique : Ma commune face aux risques

catastrophes naturelles

nombre

catastrophes technologiques

nombre

Le préfet du Nord

site* www.nord.gouv.fr

PRÉFET DU NORD

Direction départementale
des territoires
et de la mer du Nord

Service Sécurité
Risques et Crises.

Arrêté relatif à l'état des risques naturels, technologiques et miniers de biens immobiliers situés sur la commune de Préseau

Le Directeur départemental des territoires et de la mer du Nord

Vu le code général des collectivités territoriales ;

Vu le code de l'environnement et notamment ses articles L.125-5 et R.125-23 à R.125-27, L.515-15 à L.515-26 et R.515-39 à R.515-50, L.562-1 à L.562-9 et R.562-1 à R.561-10, L.563-1 et R.563-1 à R.563-8-1 ;

Vu le code nouveau minier et notamment son article L.174-5 ;

Vu l'arrêté préfectoral du 24 juillet 2015 fixant la liste des communes du département du Nord concernées par l'obligation d'information sur les risques naturels, technologiques et miniers modifiant l'arrêté préfectoral du 15 février 2006 modifié par les arrêtés des 4 décembre 2007, 13 octobre 2008 et 19 avril 2011 ;

Vu l'arrêté préfectoral du 21 avril 2011 relatif à l'état des risques naturels et technologiques sur la commune de **Préseau** ;

Vu l'arrêté du 19 mars 2013 modifiant l'arrêté du 13 octobre 2005 portant définition du modèle d'imprimé pour l'établissement de l'état des risques naturels et technologiques ;

Vu l'arrêté préfectoral du 28 mai 2015 accordant délégation de signature à M. Philippe LALART, Directeur Départemental des Territoires et de la Mer Nord ;

Sur proposition du Chef du service sécurité risques et crises.

ARRÊTE

Article 1^{er} – Les éléments nécessaires à l'élaboration de l'état des risques pour l'information des acquéreurs et des locataires des biens immobiliers situés sur la commune de **Préseau** sont consignés dans le dossier d'informations annexé au présent arrêté.

Ce dossier comprend :

- la mention des risques naturels, technologiques et miniers pris en compte,
- la cartographie des zones exposées
- l'intitulé des documents auxquels le vendeur ou le bailleur peut se référer
- le niveau de sismicité réglementaire attaché à la commune.

Ce dossier et les documents de référence sont librement consultables en mairie de **Préseau**, préfecture et sous-préfecture de Valenciennes et sur le site des services de l'Etat à l'adresse suivante : www.nord.gouv.fr.

Article 2- L'arrêté du 21 avril 2011 relatif à l'état des risques naturels et technologiques majeurs de biens immobiliers situés sur la commune de **Préseau** est abrogé.

Article 3- Une copie du présent arrêté et de son annexe est adressée en mairie de **Préseau** et à la chambre départementale des notaires. Le présent arrêté sera affiché en mairie de **Préseau**.

Article 4- Le Directeur de cabinet de la préfecture du Nord, Le Maire de la Commune de **Préseau**, le Sous-préfet de Valenciennes, le Chef du service sécurité, risques et crises de la Direction départementale des territoires et de la mer du Nord, sont chargés, chacun en ce qui le concerne, de l'exécution du présent arrêté qui sera publié au recueil des actes administratifs de la préfecture du Nord.

Fait à Lille, le 24 juillet 2015
Pour le préfet et par délégation
Le Directeur départemental des
territoires et de la mer



Philippe LALART

code postal : 59990

Commune de PRESEAU

code Insee : 59471

Fiche communale d'informations sur les risques naturels, miniers et technologiques

pour l'application des I, II de l'article L 125-5 du Code de l'environnement

1. Fiche communale annexée à l'arrêté préfectoral

n°

du

24 juillet 2015

mis à jour le

servitudes

2. Situation de la commune au regard d'un ou plusieurs plans de prévention de risques [PPR]

2.1 La commune est située dans le périmètre d'un PPR

naturels

miniers

technologiques

non

PPR inondation

date

Prescrit le 13/02/2001

aléa

Inondation

Les documents de référence mentionnés à l'article R125-24 du Code de l'environnement sont :

consultable sur Internet *

consultable sur Internet *

consultable sur Internet *

Le règlement de ce PPR intègre des prescriptions de travaux

oui

non

2.2 La commune est située dans le périmètre d'un PPR

naturels

miniers

technologiques

non

date

aléa

Les documents de référence mentionnés à l'article R125-24 du Code de l'environnement sont :

consultable sur Internet *

consultable sur Internet *

consultable sur Internet *

Le règlement de ce PPR intègre des prescriptions de travaux

oui

non

2.3 La commune est située dans le périmètre d'un PPR

naturels

miniers

technologiques

non

date

aléa

Les documents de référence mentionnés à l'article R125-24 du Code de l'environnement sont :

consultable sur Internet *

consultable sur Internet *

consultable sur Internet *

Le règlement de ce PPR intègre des prescriptions de travaux

oui

non

2.4 La commune est située dans le périmètre d'un PPR

naturels

miniers

technologiques

non

date

aléa

Les documents de référence mentionnés à l'article R125-24 du Code de l'environnement sont :

consultable sur Internet *

consultable sur Internet *

consultable sur Internet *

Le règlement de ce PPR intègre des prescriptions de travaux

oui

non

3. Situation de la commune au regard du zonage réglementaire pour la prise en compte de la sismicité

en application de l'article R 563-4 du code de l'environnement.

	Forte	Moyenne	Modérée	Faible	Très faible
La commune est située dans une zone de sismicité	zone 5	zone 4	zone 3 X	zone 2	Zone 1 *

* Il n'existe aucune obligation réglementaire pour le niveau 1 de sismicité

Le document de référence mentionné à l'article R125-24 du Code de l'environnement est :

Article D 563-8-1 sur la répartition des communes entre les cinq zones de sismicité

consultable sur Internet *

pièces jointes

4. Cartographie

extraits de documents ou de dossiers permettant la localisation des immeubles au regard des risques encourus en application de l'article R125-26 du Code de l'environnement

La commune ne dispose pas de cartographie relative aux risques naturels et technologiques majeurs

5. Arrêtés portant ou ayant porté reconnaissance de l'état de catastrophe naturelle ou technologique

à la date de l'édition de la présente fiche communale

! La liste actualisée des arrêtés est consultable sur le site portail www.prim.net dans la rubrique : Ma commune face aux risques

catastrophes naturelles

nombre

catastrophes technologiques

nombre

Le préfet du Nord

site* www.nord.gouv.fr



PRÉFET DU NORD

Direction départementale
des territoires
et de la mer du Nord

Service Sécurité
Risques et Crises.

Arrêté relatif à l'état des risques naturels, technologiques et miniers de biens immobiliers situés sur la commune de Preux au Bois

Le Directeur départemental des territoires et de la mer du Nord

Vu le code général des collectivités territoriales ;

Vu le code de l'environnement et notamment ses articles L.125-5 et R.125-23 à R.125-27, L.515-15 à L.515-26 et R.515-39 à R.515-50, L.562-1 à L.562-9 et R.562-1 à R.561-10, L.563-1 et R.563-1 à R.563-8-1 ;

Vu le code nouveau minier et notamment son article L.174-5 ;

Vu l'arrêté préfectoral du 24 juillet 2015 fixant la liste des communes du département du Nord concernées par l'obligation d'information sur les risques naturels, technologiques et miniers modifiant l'arrêté préfectoral du 15 février 2006 modifié par les arrêtés des 4 décembre 2007, 13 octobre 2008 et 19 avril 2011 ;

Vu l'arrêté préfectoral du 21 avril 2011 relatif à l'état des risques naturels et technologiques sur la commune de **Preux au Bois** ;

Vu l'arrêté du 19 mars 2013 modifiant l'arrêté du 13 octobre 2005 portant définition du modèle d'imprimé pour l'établissement de l'état des risques naturels et technologiques ;

Vu l'arrêté préfectoral du 28 mai 2015 accordant délégation de signature à M. Philippe LALART, Directeur Départemental des Territoires et de la Mer Nord ;

Sur proposition du Chef du service sécurité risques et crises.

ARRÊTE

Article 1^{er} – Les éléments nécessaires à l'élaboration de l'état des risques pour l'information des acquéreurs et des locataires des biens immobiliers situés sur la commune de **Preux au Bois** sont consignés dans le dossier d'informations annexé au présent arrêté.

Ce dossier comprend :

- la mention des risques naturels, technologiques et miniers pris en compte,
- la cartographie des zones exposées
- l'intitulé des documents auxquels le vendeur ou le bailleur peut se référer
- le niveau de sismicité réglementaire attaché à la commune.

Ce dossier et les documents de référence sont librement consultables en mairie de **Preux au Bois**, préfecture et sous-préfecture de Avesnes et sur le site des services de l'Etat à l'adresse suivante : www.nord.gouv.fr.

Article 2- L'arrêté du 21 avril 2011 relatif à l'état des risques naturels et technologiques majeurs de biens immobiliers situés sur la commune de **Preux au Bois** est abrogé.

Article 3- Une copie du présent arrêté et de son annexe est adressée en mairie de **Preux au Bois** et à la chambre départementale des notaires. Le présent arrêté sera affiché en mairie de **Preux au Bois**.

Article 4- Le Directeur de cabinet de la préfecture du Nord, Le Maire de la Commune de **Preux au Bois**, le Sous-préfet de Avesnes, le Chef du service sécurité, risques et crises de la Direction départementale des territoires et de la mer du Nord, sont chargés, chacun en ce qui le concerne, de l'exécution du présent arrêté qui sera publié au recueil des actes administratifs de la préfecture du Nord.

Fait à Lille, le 24 juillet 2015
Pour le préfet et par délégation
Le Directeur départemental des
territoires et de la mer



Philippe LALART

code postal : 59288

Commune de PREUX AU BOIS

code Insee : 59472

Fiche communale d'informations sur les risques naturels, miniers et technologiques

pour l'application des I, II de l'article L 125-5 du Code de l'environnement

1. Fiche communale annexée à l'arrêté préfectoral

n°

du

24 juillet 2015

mis à jour le

servitudes

2. Situation de la commune au regard d'un ou plusieurs plans de prévention de risques [PPR]

2.1 La commune est située dans le périmètre d'un PPR

naturels

miniers

technologiques

non

PPRI Ecaillon

Date

Prescrit le 10/03/2015

Aléa

Inondation par débordement du cours d'eau et de ses affluents

Les documents de référence mentionnés à l'article R125-24 du Code de l'environnement sont :

consultable sur Internet *

consultable sur Internet *

consultable sur Internet *

Le règlement de ce PPR intègre des prescriptions de travaux

oui

non

2.2 La commune est située dans le périmètre d'un PPR

naturels

miniers

technologiques

non

date

aléa

Les documents de référence mentionnés à l'article R125-24 du Code de l'environnement sont :

consultable sur Internet *

consultable sur Internet *

consultable sur Internet *

Le règlement de ce PPR intègre des prescriptions de travaux

oui

non

2.3 La commune est située dans le périmètre d'un PPR

naturels

miniers

technologiques

non

date

aléa

Les documents de référence mentionnés à l'article R125-24 du Code de l'environnement sont :

consultable sur Internet *

consultable sur Internet *

consultable sur Internet *

Le règlement de ce PPR intègre des prescriptions de travaux

oui

non

2.4 La commune est située dans le périmètre d'un PPR

naturels

miniers

technologiques

non

date

aléa

Les documents de référence mentionnés à l'article R125-24 du Code de l'environnement sont :

consultable sur Internet *

consultable sur Internet *

consultable sur Internet *

Le règlement de ce PPR intègre des prescriptions de travaux

oui

non

3. Situation de la commune au regard du zonage réglementaire pour la prise en compte de la sismicité

en application de l'article R 563-4 du code de l'environnement.

	Forte	Moyenne	Modérée	Faible	Très faible
La commune est située dans une zone de sismicité	zone 5	zone 4	zone 3 X	zone 2	Zone 1 *
	* Il n'existe aucune obligation réglementaire pour le niveau 1 de sismicité				

Le document de référence mentionné à l'article R125-24 du Code de l'environnement est :

Article D 563-8-1 sur la répartition des communes entre les cinq zones de sismicité

consultable sur Internet "

pièces jointes

4. Cartographie

extraits de documents ou de dossiers permettant la localisation des immeubles au regard des risques encourus en application de l'article R125-26 du Code de l'environnement

La commune ne dispose pas de cartographie relative aux risques naturels et technologiques majeurs

5. Arrêtés portant ou ayant porté reconnaissance de l'état de catastrophe naturelle ou technologique

à la date de l'édition de la présente fiche communale

! La liste actualisée des arrêtés est consultable sur le site portail www.prim.net dans la rubrique : Ma commune face aux risques

catastrophes naturelles	nombre	catastrophes technologiques	nombre
-------------------------	--------	-----------------------------	--------

Le préfet du Nord

site* www.nord.gouv.fr



Liberté • Egalité • Fraternité
RÉPUBLIQUE FRANÇAISE

PRÉFET DU NORD

Direction départementale
des territoires
et de la mer du Nord

Service Sécurité
Risques et Crises.

Arrêté relatif à l'état des risques naturels, technologiques et miniers de biens immobiliers situés sur la commune de Preux au Sart

Le Directeur départemental des territoires et de la mer du Nord

Vu le code général des collectivités territoriales ;

Vu le code de l'environnement et notamment ses articles L.125-5 et R.125-23 à R.125-27, L.515-15 à L.515-26 et R.515-39 à R.515-50, L.562-1 à L.562-9 et R.562-1 à R.561-10, L.563-1 et R.563-1 à R.563-8-1 ;

Vu le code nouveau minier et notamment son article L.174-5 ;

Vu l'arrêté préfectoral du 24 juillet 2015 fixant la liste des communes du département du Nord concernées par l'obligation d'information sur les risques naturels, technologiques et miniers modifiant l'arrêté préfectoral du 15 février 2006 modifié par les arrêtés des 4 décembre 2007, 13 octobre 2008 et 19 avril 2011 ;

Vu l'arrêté préfectoral du 21 avril 2011 relatif à l'état des risques naturels et technologiques sur la commune de **Preux au Sart** ;

Vu l'arrêté du 19 mars 2013 modifiant l'arrêté du 13 octobre 2005 portant définition du modèle d'imprimé pour l'établissement de l'état des risques naturels et technologiques ;

Vu l'arrêté préfectoral du 28 mai 2015 accordant délégation de signature à M. Philippe LALART, Directeur Départemental des Territoires et de la Mer Nord ;

Sur proposition du Chef du service sécurité risques et crises.

ARRÊTE

Article 1^{er} – Les éléments nécessaires à l'élaboration de l'état des risques pour l'information des acquéreurs et des locataires des biens immobiliers situés sur la commune de **Preux au Sart** sont consignés dans le dossier d'informations annexé au présent arrêté.

Ce dossier comprend :

- la mention des risques naturels, technologiques et miniers pris en compte,
- la cartographie des zones exposées
- l'intitulé des documents auxquels le vendeur ou le bailleur peut se référer
- le niveau de sismicité réglementaire attaché à la commune.

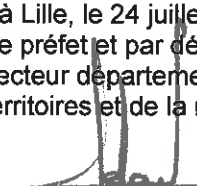
Ce dossier et les documents de référence sont librement consultables en mairie de **Preux au Sart**, préfecture et sous-préfecture de Avesnes et sur le site des services de l'Etat à l'adresse suivante : www.nord.gouv.fr.

Article 2- L'arrêté du 21 avril 2011 relatif à l'état des risques naturels et technologiques majeurs de biens immobiliers situés sur la commune de **Preux au Sart** est abrogé.

Article 3- Une copie du présent arrêté et de son annexe est adressée en mairie de **Preux au Sart** et à la chambre départementale des notaires. Le présent arrêté sera affiché en mairie de **Preux au Sart**.

Article 4- Le Directeur de cabinet de la préfecture du Nord, Le Maire de la Commune de **Preux au Sart**, le Sous-préfet de Avesnes, le Chef du service sécurité, risques et crises de la Direction départementale des territoires et de la mer du Nord, sont chargés, chacun en ce qui le concerne, de l'exécution du présent arrêté qui sera publié au recueil des actes administratifs de la préfecture du Nord.

Fait à Lille, le 24 juillet 2015
Pour le préfet et par délégation
Le Directeur départemental des
territoires et de la mer



Philippe LALART

code postal : 59144

Commune de PREUX AU SART

code Insee : 59473

Fiche communale d'informations sur les risques naturels, miniers et technologiques

pour l'application des I, II de l'article L 125-5 du Code de l'environnement

1. Fiche communale annexée à l'arrêté préfectoral

n°

du

24 juillet 2015

mis à jour le

servitudes

2. Situation de la commune au regard d'un ou plusieurs plans de prévention de risques [PPR]

2.1 La commune est située dans le périmètre d'un PPR

naturels	<input checked="" type="checkbox"/>	miniers	<input type="checkbox"/>	technologiques	<input type="checkbox"/>	non	<input type="checkbox"/>
----------	-------------------------------------	---------	--------------------------	----------------	--------------------------	-----	--------------------------

PPRI Aunelle Hogneau date Prescrit le 17/10/2014 aléa Débordement du cours d'eau et de ses affluents et rupture de digue

Les documents de référence mentionnés à l'article R125-24 du Code de l'environnement sont :

_____ consultable sur Internet *
 _____ consultable sur Internet *
 _____ consultable sur Internet *

Le règlement de ce PPR intègre des prescriptions de travaux oui non

2.2 La commune est située dans le périmètre d'un PPR

naturels	<input checked="" type="checkbox"/>	miniers	<input type="checkbox"/>	technologiques	<input type="checkbox"/>	non	<input type="checkbox"/>
----------	-------------------------------------	---------	--------------------------	----------------	--------------------------	-----	--------------------------

PPRI date Prescrit le 17/09/2002 aléa Inondation

Les documents de référence mentionnés à l'article R125-24 du Code de l'environnement sont :

_____ consultable sur Internet *
 _____ consultable sur Internet *
 _____ consultable sur Internet *

Le règlement de ce PPR intègre des prescriptions de travaux oui non

2.3 La commune est située dans le périmètre d'un PPR

naturels	<input type="checkbox"/>	miniers	<input type="checkbox"/>	technologiques	<input type="checkbox"/>	non	<input type="checkbox"/>
----------	--------------------------	---------	--------------------------	----------------	--------------------------	-----	--------------------------

_____ date aléa

Les documents de référence mentionnés à l'article R125-24 du Code de l'environnement sont :

_____ consultable sur Internet *
 _____ consultable sur Internet *
 _____ consultable sur Internet *

Le règlement de ce PPR intègre des prescriptions de travaux oui non

2.4 La commune est située dans le périmètre d'un PPR

naturels	<input type="checkbox"/>	miniers	<input type="checkbox"/>	technologiques	<input type="checkbox"/>	non	<input type="checkbox"/>
----------	--------------------------	---------	--------------------------	----------------	--------------------------	-----	--------------------------

_____ date aléa

Les documents de référence mentionnés à l'article R125-24 du Code de l'environnement sont :

_____ consultable sur Internet *
 _____ consultable sur Internet *
 _____ consultable sur Internet *

Le règlement de ce PPR intègre des prescriptions de travaux oui non

3. Situation de la commune au regard du zonage réglementaire pour la prise en compte de la sismicité

en application de l'article R 563-4 du code de l'environnement

	Forte	Moyenne	Modérées	Faible	Très faible
La commune est située dans une zone de sismicité	zone 5	zone 4	zone 3 X	zone 2	Zone 1 *
	* Il n'existe aucune obligation réglementaire pour le niveau 1 de sismicité				

Le document de référence mentionné à l'article R125-24 du Code de l'environnement est :

Article D 563-8-1 sur la répartition des communes entre les cinq zones de sismicité

consultable sur Internet *

pièces jointes

4. Cartographie

extraits de documents ou de dossiers permettant la localisation des immeubles au regard des risques encourus en application de l'article R125-26 du Code de l'environnement

La carte de l'aléa de référence du PPRI de l'Aunelle Hogueau est disponible sur Internet*. Elle remplace la carte de l'aléa AZI

5. Arrêtés portant ou ayant porté reconnaissance de l'état de catastrophe naturelle ou technologique

à la date de l'édition de la présente fiche communale

! La liste actualisée des arrêtés est consultable sur le site portail www.prim.net dans la rubrique : Ma commune face aux risques

catastrophes naturelles	nombre	catastrophes technologiques	nombre
-------------------------	--------	-----------------------------	--------

Le préfet du Nord

site* www.nord.gouv.fr



PRÉFET DU NORD

Direction départementale
des territoires
et de la mer du Nord

Service Sécurité
Risques et Crises.

Arrêté relatif à l'état des risques naturels, technologiques et miniers de biens immobiliers situés sur la commune de Prisches

Le Directeur départemental des territoires et de la mer du Nord

Vu le code général des collectivités territoriales ;

Vu le code de l'environnement et notamment ses articles L.125-5 et R.125-23 à R.125-27, L.515-15 à L.515-26 et R.515-39 à R.515-50, L.562-1 à L.562-9 et R.562-1 à R.561-10, L.563-1 et R.563-1 à R.563-8-1 ;

Vu le code nouveau minier et notamment son article L.174-5 ;

Vu l'arrêté préfectoral du 24 juillet 2015 fixant la liste des communes du département du Nord concernées par l'obligation d'information sur les risques naturels, technologiques et miniers modifiant l'arrêté préfectoral du 15 février 2006 modifié par les arrêtés des 4 décembre 2007, 13 octobre 2008 et 19 avril 2011 ;

Vu l'arrêté préfectoral du 21 avril 2011 relatif à l'état des risques naturels et technologiques sur la commune de **Prisches** ;

Vu l'arrêté du 19 mars 2013 modifiant l'arrêté du 13 octobre 2005 portant définition du modèle d'imprimé pour l'établissement de l'état des risques naturels et technologiques ;

Vu l'arrêté préfectoral du 28 mai 2015 accordant délégation de signature à M. Philippe LALART, Directeur Départemental des Territoires et de la Mer Nord ;

Sur proposition du Chef du service sécurité risques et crises.

ARRÊTE

Article 1^{er} – Les éléments nécessaires à l'élaboration de l'état des risques pour l'information des acquéreurs et des locataires des biens immobiliers situés sur la commune de **Prisches** sont consignés dans le dossier d'informations annexé au présent arrêté.

Ce dossier comprend :

- la mention des risques naturels, technologiques et miniers pris en compte,
- la cartographie des zones exposées
- l'intitulé des documents auxquels le vendeur ou le bailleur peut se référer
- le niveau de sismicité réglementaire attaché à la commune.

Ce dossier et les documents de référence sont librement consultables en mairie de **Prisches**, préfecture et sous-préfecture de Avesnes et sur le site des services de l'Etat à l'adresse suivante : www.nord.gouv.fr.

Article 2- L'arrêté du 21 avril 2011 relatif à l'état des risques naturels et technologiques majeurs de biens immobiliers situés sur la commune de **Prisches** est abrogé.

Article 3- Une copie du présent arrêté et de son annexe est adressée en mairie de **Prisches** et à la chambre départementale des notaires. Le présent arrêté sera affiché en mairie de **Prisches**.

Article 4- Le Directeur de cabinet de la préfecture du Nord, Le Maire de la Commune de **Prisches**, le Sous-préfet de Avesnes, le Chef du service sécurité, risques et crises de la Direction départementale des territoires et de la mer du Nord, sont chargés, chacun en ce qui le concerne, de l'exécution du présent arrêté qui sera publié au recueil des actes administratifs de la préfecture du Nord.

Fait à Lille, le 24 juillet 2015
Pour le préfet et par délégation
Le Directeur départemental des
territoires et de la mer



Philippe LALART



Préfecture du Nord

code postal : 59550	Commune de PRISCHES	code Insee : 59474
---------------------	----------------------------	--------------------

Fiche communale d'informations sur les risques naturels, miniers et technologiques

pour l'application des I, II de l'article L. 125-5 du Code de l'environnement

1. Fiche communale annexée à l'arrêté préfectoral

n° _____ du 24 juillet 2015 mis à jour le _____

servitudes

2. Situation de la commune au regard d'un ou plusieurs plans de prévention de risques [PPR]

2.1 La commune est située dans le périmètre d'un PPR naturels miniers technologiques non

date _____ aléa _____

Les documents de référence mentionnés à l'article R125-24 du Code de l'environnement sont :

consultable sur Internet * _____
 consultable sur Internet * _____
 consultable sur Internet * _____

Le règlement de ce PPR intègre des prescriptions de travaux oui non

2.2 La commune est située dans le périmètre d'un PPR naturels miniers technologiques non

date _____ aléa _____

Les documents de référence mentionnés à l'article R125-24 du Code de l'environnement sont :

consultable sur Internet * _____
 consultable sur Internet * _____
 consultable sur Internet * _____

Le règlement de ce PPR intègre des prescriptions de travaux oui non

2.3 La commune est située dans le périmètre d'un PPR naturels miniers technologiques non

date _____ aléa _____

Les documents de référence mentionnés à l'article R125-24 du Code de l'environnement sont :

consultable sur Internet * _____
 consultable sur Internet * _____
 consultable sur Internet * _____

Le règlement de ce PPR intègre des prescriptions de travaux oui non

2.4 La commune est située dans le périmètre d'un PPR naturels miniers technologiques non

date _____ aléa _____

Les documents de référence mentionnés à l'article R125-24 du Code de l'environnement sont :

consultable sur Internet * _____
 consultable sur Internet * _____
 consultable sur Internet * _____

Le règlement de ce PPR intègre des prescriptions de travaux oui non

3. Situation de la commune au regard du zonage réglementaire pour la prise en compte de la sismicité

en application de l'article R 563-4 du code de l'environnement.

	Fort	Moyenne	Modérée	Faible	Très faible
La commune est située dans une zone de sismicité	zone 5	zone 4	zone 3 X	zone 2	Zone 1 *

* Il n'existe aucune obligation réglementaire pour le niveau 1 de sismicité

Le document de référence mentionné à l'article R125-24 du Code de l'environnement est :

Article D 563-8-1 sur la répartition des communes entre les cinq zones de sismicité

consultable sur Internet *

pièces jointes

4. Cartographie

extraits de documents ou de dossiers permettant la localisation des immeubles au regard des risques encourus en application de l'article R125-26 du Code de l'environnement

La commune ne dispose pas de cartographie relative aux risques naturels et technologiques majeurs

5. Arrêtés portant ou ayant porté reconnaissance de l'état de catastrophe naturelle ou technologique

à la date de l'édition de la présente fiche communale

! La liste actualisée des arrêtés est consultable sur le site portail www.prim.net dans la rubrique : Ma commune face aux risques

catastrophes naturelles

nombre

catastrophes technologiques

nombre

Le préfet du Nord

site* www.nord.gouv.fr



PRÉFET DU NORD

Direction départementale
des territoires
et de la mer du Nord

Service Sécurité
Risques et Crises.

Arrêté relatif à l'état des risques naturels, technologiques et miniers de biens immobiliers situés sur la commune de Prouvy

Le Directeur départemental des territoires et de la mer du Nord

Vu le code général des collectivités territoriales ;

Vu le code de l'environnement et notamment ses articles L.125-5 et R.125-23 à R.125-27, L.515-15 à L.515-26 et R.515-39 à R.515-50, L.562-1 à L.562-9 et R.562-1 à R.561-10, L.563-1 et R.563-1 à R.563-8-1 ;

Vu le code nouveau minier et notamment son article L.174-5 ;

Vu l'arrêté préfectoral du 24 juillet 2015 fixant la liste des communes du département du Nord concernées par l'obligation d'information sur les risques naturels, technologiques et miniers modifiant l'arrêté préfectoral du 15 février 2006 modifié par les arrêtés des 4 décembre 2007, 13 octobre 2008 et 19 avril 2011 ;

Vu l'arrêté préfectoral du 21 avril 2011 relatif à l'état des risques naturels et technologiques sur la commune de **Prouvy** ;

Vu l'arrêté du 19 mars 2013 modifiant l'arrêté du 13 octobre 2005 portant définition du modèle d'imprimé pour l'établissement de l'état des risques naturels et technologiques ;

Vu l'arrêté préfectoral du 28 mai 2015 accordant délégation de signature à M. Philippe LALART, Directeur Départemental des Territoires et de la Mer Nord ;

Sur proposition du Chef du service sécurité risques et crises.

ARRÊTE

Article 1^{er} – Les éléments nécessaires à l'élaboration de l'état des risques pour l'information des acquéreurs et des locataires des biens immobiliers situés sur la commune de **Prouvy** sont consignés dans le dossier d'informations annexé au présent arrêté.

Ce dossier comprend :

- la mention des risques naturels, technologiques et miniers pris en compte,
- la cartographie des zones exposées
- l'intitulé des documents auxquels le vendeur ou le bailleur peut se référer
- le niveau de sismicité réglementaire attaché à la commune.

Ce dossier et les documents de référence sont librement consultables en mairie de **Prouvy**, préfecture et sous-préfecture de Valenciennes et sur le site des services de l'Etat à l'adresse suivante : www.nord.gouv.fr.

Article 2- L'arrêté du 21 avril 2011 relatif à l'état des risques naturels et technologiques majeurs de biens immobiliers situés sur la commune de **Prouvy** est abrogé.

Article 3- Une copie du présent arrêté et de son annexe est adressée en mairie de **Prouvy** et à la chambre départementale des notaires. Le présent arrêté sera affiché en mairie de **Prouvy**.

Article 4- Le Directeur de cabinet de la préfecture du Nord, Le Maire de la Commune de **Prouvy**, le Sous-préfet de Valenciennes, le Chef du service sécurité, risques et crises de la Direction départementale des territoires et de la mer du Nord, sont chargés, chacun en ce qui le concerne, de l'exécution du présent arrêté qui sera publié au recueil des actes administratifs de la préfecture du Nord.

Fait à Lille, le 24 juillet 2015
Pour le préfet et par délégation
Le Directeur départemental des
territoires et de la mer



Philippe LALART

code postal : 59121

Commune de PROUVY

code Insee : 59475

Fiche communale d'informations sur les risques naturels, miniers et technologiques

pour l'application des I, II de l'article L 125-5 du Code de l'environnement

1. Fiche communale annexée à l'arrêté préfectoral

n°

du

24 juillet 2015

mis à jour le

servitudes

2. Situation de la commune au regard d'un ou plusieurs plans de prévention de risques [PPR]

2.1 La commune est située dans le périmètre d'un PPR naturels miniers technologiques non

date

aléa

Les documents de référence mentionnés à l'article R125-24 du Code de l'environnement sont :

consultable sur Internet * consultable sur Internet * consultable sur Internet *

Le règlement de ce PPR intègre des prescriptions de travaux

oui

non

2.2 La commune est située dans le périmètre d'un PPR naturels miniers technologiques non

date

aléa

Les documents de référence mentionnés à l'article R125-24 du Code de l'environnement sont :

consultable sur Internet * consultable sur Internet * consultable sur Internet *

Le règlement de ce PPR intègre des prescriptions de travaux

oui

non

2.3 La commune est située dans le périmètre d'un PPR naturels miniers technologiques non

date

aléa

Les documents de référence mentionnés à l'article R125-24 du Code de l'environnement sont :

consultable sur Internet * consultable sur Internet * consultable sur Internet *

Le règlement de ce PPR intègre des prescriptions de travaux

oui

non

2.4 La commune est située dans le périmètre d'un PPR naturels miniers technologiques non

date

aléa

Les documents de référence mentionnés à l'article R125-24 du Code de l'environnement sont :

consultable sur Internet * consultable sur Internet * consultable sur Internet *

Le règlement de ce PPR intègre des prescriptions de travaux

oui

non

3. Situation de la commune au regard du zonage réglementaire pour la prise en compte de la sismicité
en application de l'article R 563-4 du code de l'environnement.

La commune est située dans une zone de sismicité

Forte	Moyenne	Modérée	Faible	Très faible
zone 5	zone 4	zone 3 X	zone 2	Zone 1 *

* Il n'existe aucune obligation réglementaire pour le niveau 1 de sismicité

Le document de référence mentionné à l'article R125-24 du Code de l'environnement est :
Article D 563-8-1 sur la répartition des communes entre les cinq zones de sismicité

consultable sur Internet *

pièces jointes

4. Cartographie

extraits de documents ou de dossiers permettant la localisation des immeubles au regard des risques encourus
en application de l'article R125-26 du Code de l'environnement

La commune est concernée par l'aléa minier. La cartographie présentant cet aléa est consultable sur Internet*

La commune entre dans le périmètre du Territoire à Risque Inondation de Valenciennes. Les cartographies sont consultables sur Internet*

La carte de l'aléa de référence du PPRI de l'Ecaillon est disponible sur Internet, elle remplace la carte de l'aléa AZI. Elle est consultable sur Internet*

5. Arrêtés portant ou ayant porté reconnaissance de l'état de catastrophe naturelle ou technologique

à la date de l'édition de la présente fiche communale

! La liste actualisée des arrêtés est consultable sur le site portail www.prim.net dans la rubrique **Ma commune face aux risques**

catastrophes naturelles

nombre

catastrophes technologiques

nombre

Le préfet du Nord

site* www.nord.gouv.fr

PRÉFET DU NORD

Direction départementale
des territoires
et de la mer du Nord

Service Sécurité
Risques et Crises.

Arrêté relatif à l'état des risques naturels, technologiques et miniers de biens immobiliers situés sur la commune de Proville

Le Directeur départemental des territoires et de la mer du Nord

Vu le code général des collectivités territoriales ;

Vu le code de l'environnement et notamment ses articles L.125-5 et R.125-23 à R.125-27, L.515-15 à L.515-26 et R.515-39 à R.515-50, L.562-1 à L.562-9 et R.562-1 à R.561-10, L.563-1 et R.563-1 à R.563-8-1 ;

Vu le code nouveau minier et notamment son article L.174-5 ;

Vu l'arrêté préfectoral du 24 juillet 2015 fixant la liste des communes du département du Nord concernées par l'obligation d'information sur les risques naturels, technologiques et miniers modifiant l'arrêté préfectoral du 15 février 2006 modifié par les arrêtés des 4 décembre 2007, 13 octobre 2008 et 19 avril 2011 ;

Vu l'arrêté préfectoral du 21 avril 2011 relatif à l'état des risques naturels et technologiques sur la commune de **Proville** ;

Vu l'arrêté du 19 mars 2013 modifiant l'arrêté du 13 octobre 2005 portant définition du modèle d'imprimé pour l'établissement de l'état des risques naturels et technologiques ;

Vu l'arrêté préfectoral du 28 mai 2015 accordant délégation de signature à M. Philippe LALART, Directeur Départemental des Territoires et de la Mer Nord ;

Sur proposition du Chef du service sécurité risques et crises.

ARRÊTE

Article 1^{er} – Les éléments nécessaires à l'élaboration de l'état des risques pour l'information des acquéreurs et des locataires des biens immobiliers situés sur la commune de **Proville** sont consignés dans le dossier d'informations annexé au présent arrêté.

Ce dossier comprend :

- la mention des risques naturels, technologiques et miniers pris en compte,
- la cartographie des zones exposées
- l'intitulé des documents auxquels le vendeur ou le bailleur peut se référer
- le niveau de sismicité réglementaire attaché à la commune.

Ce dossier et les documents de référence sont librement consultables en mairie de **Proville**, préfecture et sous-préfecture de Cambrai et sur le site des services de l'Etat à l'adresse suivante : www.nord.gouv.fr.

Article 2- L'arrêté du 21 avril 2011 relatif à l'état des risques naturels et technologiques majeurs de biens immobiliers situés sur la commune de **Proville** est abrogé.

Article 3- Une copie du présent arrêté et de son annexe est adressée en mairie de **Proville** et à la chambre départementale des notaires. Le présent arrêté sera affiché en mairie de **Proville**.

Article 4- Le Directeur de cabinet de la préfecture du Nord, Le Maire de la Commune de **Proville**, le Sous-préfet de Cambrai, le Chef du service sécurité, risques et crises de la Direction départementale des territoires et de la mer du Nord, sont chargés, chacun en ce qui le concerne, de l'exécution du présent arrêté qui sera publié au recueil des actes administratifs de la préfecture du Nord.

Fait à Lille, le 24 juillet 2015
Pour le préfet et par délégation
Le Directeur départemental des
territoires et de la mer



Philippe LALART

code postal : 59267

Commune de **PROVILLE**

code Insee : 59476

Fiche communale d'informations sur les risques naturels, miniers et technologiques

pour l'application des I, II de l'article L. 125-5 du Code de l'environnement

1. Fiche communale annexée à l'arrêté préfectoral

n°

du

24 juillet 2015

mis à jour le

servitudes

2. Situation de la commune au regard d'un ou plusieurs plans de prévention de risques [PPR]

2.1 La commune est située dans le périmètre d'un PPR

naturels miniers technologiques non

PPRI

date

Prescrit le 19/06/2001

aléa

Inondation

Les documents de référence mentionnés à l'article R125-24 du Code de l'environnement sont :

consultable sur Internet * consultable sur Internet * consultable sur Internet *

Le règlement de ce PPR intègre des prescriptions de travaux

oui non

2.2 La commune est située dans le périmètre d'un PPR

naturels miniers technologiques non

PPRMT

date

Prescrit le 19/06/2001

aléa

Mouvement de terrain

Les documents de référence mentionnés à l'article R125-24 du Code de l'environnement sont :

consultable sur Internet * consultable sur Internet * consultable sur Internet *

Le règlement de ce PPR intègre des prescriptions de travaux

oui non

2.3 La commune est située dans le périmètre d'un PPR

naturels miniers technologiques non

date

aléa

Les documents de référence mentionnés à l'article R125-24 du Code de l'environnement sont :

consultable sur Internet * consultable sur Internet * consultable sur Internet *

Le règlement de ce PPR intègre des prescriptions de travaux

oui non

2.4 La commune est située dans le périmètre d'un PPR

naturels miniers technologiques non

date

aléa

Les documents de référence mentionnés à l'article R125-24 du Code de l'environnement sont :

consultable sur Internet * consultable sur Internet * consultable sur Internet *

Le règlement de ce PPR intègre des prescriptions de travaux

oui non

3. Situation de la commune au regard du zonage réglementaire pour la prise en compte de la sismicité

en application de l'article R 563-4 du code de l'environnement.

	Forte	Moyenne	Modérée	Faible	Très faible
La commune est située dans une zone de sismicité	zone 5	zone 4	zone 3 X	zone 2	Zone 1 *

* Il n'existe aucune obligation réglementaire pour le niveau 1 de sismicité

Le document de référence mentionné à l'article R125-24 du Code de l'environnement est :

Article D 563-8-1 sur la répartition des communes entre les cinq zones de sismicité

consultable sur Internet *

pièces jointes

4. Cartographie

extraits de documents ou de dossiers permettant la localisation des immeubles au regard des risques encourus en application de l'article R125-26 du Code de l'environnement

La carte d'état des risques naturels est consultable sur Internet*

5. Arrêtés portant ou ayant porté reconnaissance de l'état de catastrophe naturelle ou technologique

à la date de l'édition de la présente fiche communale

! La liste actualisée des arrêtés est consultable sur le site portail www.prim.net dans la rubrique : Ma commune face aux risques

catastrophes naturelles

nombre

catastrophes technologiques

nombre

Le préfet du Nord

site* www.nord.gouv.fr



PRÉFET DU NORD

Direction départementale
des territoires
et de la mer du Nord

Service Sécurité
Risques et Crises.

Arrêté relatif à l'état des risques naturels, technologiques et miniers de biens immobiliers situés sur la commune de Provin

Le Directeur départemental des territoires et de la mer du Nord

Vu le code général des collectivités territoriales ;

Vu le code de l'environnement et notamment ses articles L.125-5 et R.125-23 à R.125-27, L.515-15 à L.515-26 et R.515-39 à R.515-50, L.562-1 à L.562-9 et R.562-1 à R.561-10, L.563-1 et R.563-1 à R.563-8-1 ;

Vu le code nouveau minier et notamment son article L.174-5 ;

Vu l'arrêté préfectoral du 24 juillet 2015 fixant la liste des communes du département du Nord concernées par l'obligation d'information sur les risques naturels, technologiques et miniers modifiant l'arrêté préfectoral du 15 février 2006 modifié par les arrêtés des 4 décembre 2007, 13 octobre 2008 et 19 avril 2011 ;

Vu l'arrêté préfectoral du 21 avril 2011 relatif à l'état des risques naturels et technologiques sur la commune de **Provin** ;

Vu l'arrêté du 19 mars 2013 modifiant l'arrêté du 13 octobre 2005 portant définition du modèle d'imprimé pour l'établissement de l'état des risques naturels et technologiques ;

Vu l'arrêté préfectoral du 28 mai 2015 accordant délégation de signature à M. Philippe LALART, Directeur Départemental des Territoires et de la Mer Nord ;

Sur proposition du Chef du service sécurité risques et crises.

ARRÊTE

Article 1^{er} – Les éléments nécessaires à l'élaboration de l'état des risques pour l'information des acquéreurs et des locataires des biens immobiliers situés sur la commune de **Provin** sont consignés dans le dossier d'informations annexé au présent arrêté.

Ce dossier comprend :

- la mention des risques naturels, technologiques et miniers pris en compte,
- la cartographie des zones exposées
- l'intitulé des documents auxquels le vendeur ou le bailleur peut se référer
- le niveau de sismicité réglementaire attaché à la commune.

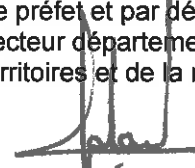
Ce dossier et les documents de référence sont librement consultables en mairie de **Provin**, en préfecture et sur le site des services de l'Etat à l'adresse suivante : www.nord.gouv.fr.

Article 2- L'arrêté du 21 avril 2011 relatif à l'état des risques naturels et technologiques majeurs de biens immobiliers situés sur la commune de **Provin** est abrogé.

Article 3- Une copie du présent arrêté et de son annexe est adressée en mairie de **Provin** et à la chambre départementale des notaires. Le présent arrêté sera affiché en mairie de **Provin**.

Article 4- Le Directeur de cabinet de la préfecture du Nord, Le Maire de la Commune de **Provin**, le Chef du service sécurité, risques et crises de la Direction départementale des territoires et de la mer du Nord, sont chargés, chacun en ce qui le concerne, de l'exécution du présent arrêté qui sera publié au recueil des actes administratifs de la préfecture du Nord.

Fait à Lille, le 24 juillet 2015
Pour le préfet et par délégation
Le Directeur départemental des
territoires et de la mer



Philippe LALART

code postal : 59185

Commune de **PROVIN**

code Insee : 59477

Fiche communale d'informations sur les risques naturels, miniers et technologiques

pour l'application des I, II de l'article L 125-5 du Code de l'environnement

1. Fiche communale annexée à l'arrêté préfectoral

n°

du

24 juillet 2015

mis à jour le

servitudes

2. Situation de la commune au regard d'un ou plusieurs plans de prévention de risques [PPR]

2.1 La commune est située dans le périmètre d'un PPR

naturels X

miniers

technologiques

non

PPR inondation

date

Prescrit le 13/02/2001

aléa

Inondation

Les documents de référence mentionnés à l'article R125-24 du Code de l'environnement sont :

consultable sur Internet * _____

consultable sur Internet * _____

consultable sur Internet * _____

Le règlement de ce PPR intègre des prescriptions de travaux

oui

non

2.2 La commune est située dans le périmètre d'un PPR

naturels

miniers

technologiques

non

date

aléa

Les documents de référence mentionnés à l'article R125-24 du Code de l'environnement sont :

consultable sur Internet * _____

consultable sur Internet * _____

consultable sur Internet * _____

Le règlement de ce PPR intègre des prescriptions de travaux

oui

non

2.3 La commune est située dans le périmètre d'un PPR

naturels

miniers

technologiques

non

date

aléa

Les documents de référence mentionnés à l'article R125-24 du Code de l'environnement sont :

consultable sur Internet * _____

consultable sur Internet * _____

consultable sur Internet * _____

Le règlement de ce PPR intègre des prescriptions de travaux

oui

non

2.4 La commune est située dans le périmètre d'un PPR

naturels

miniers

technologiques

non

date

aléa

Les documents de référence mentionnés à l'article R125-24 du Code de l'environnement sont :

consultable sur Internet * _____

consultable sur Internet * _____

consultable sur Internet * _____

Le règlement de ce PPR intègre des prescriptions de travaux

oui

non

3. Situation de la commune au regard du zonage réglementaire pour la prise en compte de la sismicité

en application de l'article R 563-4 du code de l'environnement.

La commune est située dans une zone de sismicité	Forte zone 5	Moyenne zone 4	Modérée zone 3	Faible zone 2 X	Très faible Zone 1 *
--------------------------------------------------	-----------------	-------------------	-------------------	--------------------	-------------------------

* Il n'existe aucune obligation réglementaire pour le niveau 1 de sismicité

Le document de référence mentionné à l'article R125-24 du Code de l'environnement est :

Article D 563-8-1 sur la répartition des communes entre les cinq zones de sismicité

consultable sur Internet **

pièces jointes

4. Cartographie

extraits de documents ou de dossiers permettant la localisation des immeubles au regard des risques encourus en application de l'article R125-26 du Code de l'environnement

La commune entre dans le périmètre du Territoire à Risque Inondation de Lens. Les cartographies sont consultables sur Internet*

5. Arrêtés portant ou ayant porté reconnaissance de l'état de catastrophe naturelle ou technologique

à la date de l'édition de la présente fiche communale

! La liste actualisée des arrêtés est consultable sur le site portail www.prim.net dans la rubrique : Ma commune face aux risques

catastrophes naturelles	nombre	catastrophes technologiques	nombre
-------------------------	--------	-----------------------------	--------

Le préfet du Nord

site* www.nord.gouv.fr